

<b>КАРТА-ПЛАН ТЕРРИТОРИИ</b>
<b>Пояснительная записка</b>
<p><b>1. Сведения о территории выполнения комплексных кадастровых работ:</b> <u>Ханты-Мансийский автономный округ-Югра, город Коммунистический 86:09:0701001</u> (наименование субъекта Российской Федерации, муниципального образования, населенного пункта, уникальные учетные номера кадастровых кварталов, иные сведения, позволяющие определить местоположение территории, на которой выполняются комплексные кадастровые работы, например, наименование садоводческого или огороднического некоммерческого товарищества, гаражного кооператива, элемента планировочной структуры)</p>
<p><b>2. Основания выполнения комплексных кадастровых работ:</b> Наименование, дата и номер документа, на основании которого выполняются комплексные кадастровые работы: <u>Соглашение о предоставлении субсидии ППК «Роскадастр», «30» января 2025г., 321-20-2005-002</u></p>
<p><b>3. Дата подготовки карты-плана территории:</b> <u>"22" 07 2025</u> г.</p>
<p><b>4. Сведения о заказчике(ах) комплексных кадастровых работ:</b></p> <p>В отношении юридического лица, органа местного самоуправления муниципального района, муниципального округа или городского округа либо уполномоченного исполнительного органа государственной власти субъекта Российской Федерации:</p> <p>полное или сокращенное (в случае, если имеется) наименование <u>Управление Росреестра по Ханты-Мансийскому автономному округу - Югре</u></p> <p>основной государственный регистрационный номер <u>1028600513061</u></p> <p>идентификационный номер налогоплательщика <u>8601001187</u></p> <p>В отношении физического лица или представителя физических или юридических лиц:</p> <p>фамилия, имя, отчество (последнее - при наличии) <u>-</u></p> <p>страховой номер индивидуального лицевого счета в системе обязательного пенсионного страхования Российской Федерации (СНИЛС) <u>-</u></p> <p>Наименование и реквизиты документа, подтверждающие полномочия представителя заказчика(ов) комплексных кадастровых работ: <u>-</u></p> <p>Адрес электронной почты (для направления уведомления о результатах внесения сведений в Единый государственный реестр недвижимости): <u>86_upr@rosreestr.ru</u></p>
<p><b>5. Сведения об исполнителе комплексных кадастровых работ:</b></p> <p>Полное или сокращенное (в случае, если имеется) наименование и адрес юридического лица, с которым заключен государственный или муниципальный контракт либо договор подряда на выполнение комплексных кадастровых работ: <u>Филиал публично-правовой компании "Роскадастр" "Уралгеоинформ", 620078, Свердловская обл, г Екатеринбург, ул Студенческая, д 51</u></p> <p>Фамилия, имя, отчество кадастрового инженера (последнее - при наличии) <u>Тарасова Лина Викторовна</u> и основной государственный регистрационный номер кадастрового инженера индивидуального предпринимателя (ОГРНИП): <u>-</u></p> <p>Страховой номер индивидуального лицевого счета в системе обязательного пенсионного страхования Российской Федерации (СНИЛС) кадастрового инженера <u>06117325023</u></p> <p>Уникальный реестровый номер кадастрового инженера в реестре саморегулируемой организации кадастровых инженеров и дата внесения сведений о физическом лице в такой реестр <u>0058, 20.12.2011</u></p> <p>Полное или (в случае, если имеется) сокращенное наименование саморегулируемой организации кадастровых инженеров, членом которой является кадастровый инженер</p>

Ассоциация Саморегулируемая организация "Межрегиональный союз кадастровых инженеров"					
Контактный телефон: <u>+7(343)3748003</u>					
Почтовый адрес и адрес электронной почты, по которым осуществляется связь с кадастровым инженером: <u>620078, Свердловская обл, г Екатеринбург, ул Студенческая, д 51, kkr@ugi.ru</u>					
<b>6. Перечень документов, использованных при подготовке карты-плана территории:</b>					
N п/п	Реквизиты документа				
	Вид	Дата	Номер	Наименование	Иные сведения
1	2	3	4	5	6
1	-	08.07.2025	КУВИ-001/2025-136085412	Кадастровый план территории кадастрового квартала 86:09:0000000	-
2	-	14.06.2024	145	Правила землепользования и застройки городского поселения Коммунистический	-
3	-	15.11.2024	5.1-20989-ЭЗ/24	Письмо Администрации Советского района "О предоставлении сведений для выполнения комплексных кадастровых работ федерального значения"	-
4	-	24.06.2025	КУВИ-001/2025-128297085	Кадастровый план территории кадастрового квартала 86:09:0701001	-
<b>7. Пояснения к карте-плану территории</b>					
<p>1. . Карта-план территории (далее — КПТР) подготовлен в результате выполнения комплексных кадастровых (далее — ККР). Территория выполнения ККР – Ханты-Мансийский Автономный округ - Югра, р-н Советский, в кадастрового квартала <b>86:09:0701001</b>.</p> <p>ККР выполнены на основании государственного контракта №321- 20-2025-002 от 30.01.2025, (заказчик: Управление стра по Ханты-Мансийскому автономному округу –Югре). В соответствии с ч. 3 ст. 42.6 Федерального закона от 2007 N 221-ФЗ "О кадастровой деятельности" (далее - Закона N 221-ФЗ) для определения местоположения границ ных участков при выполнении ККР используются материалы землеустроительной документации, содержащиеся в рственном фонде данных, полученные в результате проведения землеустройства, материалы и пространственные е федерального фонда пространственных данных, ведомственных фондов пространственных данных, фондов анственных данных субъектов Российской Федерации, ситуационные планы, содержащиеся в технических паспортах оженных на земельных участках объектов недвижимости, хранившихся по состоянию на 1 января 2013 года в органах низациях по государственному техническому учету и (или) технической инвентаризации в составе учетно-технической нтации об объектах государственного технического учета и технической инвентаризации, планово-картографические алы, имеющиеся в органах местного самоуправления муниципальных районов, органах местного самоуправления ипальных округов, городских округов, органах местного самоуправления поселений, документы о правах на землю и окументы, содержащие сведения о местоположении границ земельных участков.</p> <p>В соответствии с ч. 1.1 ст. 43 Федерального закона от 13.07.2015 N 218-ФЗ "О государственной регистрации кимости" (далее Закона N 218-ФЗ) при уточнении границ земельного участка их местоположение определяется исходя дений, содержащихся в документе, подтверждающем право на земельный участок, или при отсутствии такого нта исходя из сведений, содержащихся в документах, определявших местоположение границ земельного участка при разовании. В случае отсутствия в указанных документах сведений о местоположении границ земельного участка его</p>					

ами считаются границы, существующие на местности пятнадцать лет и более. В этом случае допускается изменение ди такого земельного участка в соответствии с условиями, указанными в п.32, 32.1, 45 ч. 1 ст. 26 указанного ального закона. В соответствии с Правилами землепользования и застройки (далее- ПЗЗ) р-н Советский Ханты- йского автономного округа- Югре, утвержденными Постановлением Администрации р-н Советский от 22.07.2024 НПА «Об утверждении Правил землепользования и застройки городского поселения Советский» определены троительные регламенты. Сведения о территориальных зонах внесены в ЕГРН. В пределах выполнения ККР ожены следующие территориальные зоны:

Производственные зоны: Зона П1 - Зона производственно-коммунальных объектов II класса санитарной фикации (реестровый номер 86:14-7.34); Зона П2 - Зона производственно-коммунальных объектов III класса рной классификации (реестровый номер 86:14-7.41); Зона П3 - Зона производственно-коммунальных объектов IV-V санитарной классификации (реестровый номер 86:14-7.33); Зона ОД - общественно-деловая зона. Зона транспортной структуры – Т2 (реестровый номер 86:14-7.37); Зона СПЗ - Зона объектов недропользования (реестровый номер 86:14- Зона СХ2 - Зона, занятая объектами сельскохозяйственного назначения и предназначенная для садоводства, личного оного хозяйства, развития объектов (реестровый номер 86:14-7.31); Зона Р2 - Зона естественного природного афта (реестровый номер 86:14-7.28). Требования к предельным минимальным/максимальным размерам земельных ов установлены ПЗЗ р-н Советский в зоне СХ2 для разрешенного использования: ведение садоводства, ведение ничества, ведение личного подсобного хозяйства в размере мин. 0,04 га, макс. 0,15 га. В остальных территориальных предельные размеры земельных участков не регламентируются. Информирование граждан и юридических лиц о ыполнения ККР осуществлено надлежащим путем в порядке, установленном ст. 42.7 Закона N 221- ФЗ. В том числе ыковано информационное сообщение о планируемом выполнении ККР с указанием номеров кадастровых кварталов и ыполнения ККР. Правообладатели объектов недвижимости, являющихся объектами ККР, уведомлены о начале ения работ в соответствии с п. 2 ч. 2 ст. 42.6 Закона N 221-ФЗ путем направления извещений по адресам и (или) м электронной почты (при наличии таких сведений в ЕГРН. Для выявления ранее учтенных объектов недвижимости, ия о которых отсутствуют в ЕГРН либо права, на которые возникли до дня вступления в силу Федерального закона от 1997 года N 122-ФЗ "О государственной регистрации прав на недвижимое имущество и сделок с ним" и не ынены и государственный кадастровый учет которых не осуществлен, с целью внесения сведений об этих объектах кимости в ЕГРН в порядке, установленном ч. 5 - 9 ст. 69 Закона N 218-ФЗ в рамках ККР проведена работа по поиску ыслов и сведений, в том числе сведения ЕГРН, государственного адресного реестра, сведения информационной ы обеспечения градостроительной деятельности и других систем и архивов органов местного самоуправления.

Общая площадь кадастрового квартала **86:09:0701001** составляет 252.58 га.

1. По сведениям кадастрового плана территории, кадастровый квартал **86:09:0701001** включает в себя: земельные участки (далее ЗУ) – всего 1197, из них – 1038 с границами, 159 без границ, 1197 -актуальных/
2. объекты капитального строительства (далее ОКС)– всего 731, из них –182 с границами, 549 без границ. 731 - актуальных,  
Сведения об объектах недвижимости не включенных в карта-план территории(далее-КПТР) , сведения о границах которых отсутствовали в ЕГРН на начало ККР.

86:19:0010303:1453

86:19:0010303:1473

86:19:0010303:1529

86:19:0010303:1546

86:19:0010303:1559

86:19:0010303:1574

86:19:0010303:1674

86:19:0010303:1683

86:19:0010303:2051

86:19:0010303:2131

86:19:0010303:2148

86:19:0010303:403

86:19:0010303:408

86:19:0010303:413

86:19:0010303:416

86:19:0010303:418

86:19:0010303:420

86:19:0010303:421

86:19:0010303:423

86:19:0010303:426

86:19:0010303:427

86:19:0010303:428

86:19:0010303:429

86:19:0010303:431

86:19:0010303:438

86:19:0010303:443

86:19:0010303:446

86:19:0010303:447

86:19:0010303:448

86:19:0010303:459

86:19:0010303:461

86:19:0010303:462

86:19:0010303:463

86:19:0010303:464

86:19:0010303:465

86:19:0010303:467

86:19:0010303:468  
86:19:0010303:471  
86:19:0010303:472  
86:19:0010303:473  
86:19:0010303:474  
86:19:0010303:475  
86:19:0010303:478  
86:19:0010303:483  
86:19:0010303:488  
86:19:0010303:489  
86:19:0010303:491  
86:19:0010303:498  
86:19:0010303:499  
86:19:0010303:508  
86:19:0010303:521  
86:19:0010303:525  
86:19:0010303:526  
86:19:0010303:527  
86:19:0010303:528  
86:19:0010303:529  
86:19:0010303:530  
86:19:0010303:531  
86:19:0010303:532  
86:19:0010303:533  
86:19:0010303:534  
86:19:0010303:535  
86:19:0010303:537  
86:19:0010303:540  
86:19:0010303:541  
86:19:0010303:542  
86:19:0010303:543  
86:19:0010303:544  
86:19:0010303:545  
86:19:0010303:554  
86:19:0010303:556  
86:19:0010303:557  
86:19:0010303:560  
86:19:0010303:565  
86:19:0010303:566  
86:19:0010303:567  
86:19:0010303:568  
86:19:0010303:569  
86:19:0010303:574  
86:19:0010303:575  
86:19:0010303:584  
86:19:0010303:585  
86:19:0010303:587  
86:19:0010303:590  
86:19:0010303:592  
86:19:0010303:593  
86:19:0010303:597  
86:19:0010303:598  
86:19:0010303:599  
86:19:0010303:602  
86:19:0010303:603  
86:19:0010303:608  
86:19:0010303:609  
86:19:0010303:610  
86:19:0010303:612  
86:19:0010303:613  
86:19:0010303:615  
86:19:0010303:618  
86:19:0010303:619  
86:19:0010303:621  
86:19:0010303:631  
86:19:0010303:632  
86:19:0010303:635  
86:19:0010303:637  
86:19:0010303:638  
86:19:0010303:640  
86:19:0010303:641  
86:19:0010303:643

86:19:0010303:644  
86:19:0010303:649  
86:19:0010303:652  
86:19:0010303:653  
86:19:0010303:655  
86:19:0010303:656  
86:19:0010303:658  
86:19:0010303:659  
86:19:0010303:661  
86:19:0010303:665  
86:19:0010303:669  
86:19:0010303:671  
86:19:0010303:673  
86:19:0010303:674  
86:19:0010303:675  
86:19:0010303:677  
86:19:0010303:678  
86:19:0010303:686  
86:19:0010303:694  
86:19:0010303:695  
86:19:0010303:696  
86:19:0010303:700  
86:19:0010303:703  
86:19:0010303:704  
86:19:0010303:705  
86:19:0010303:706  
86:19:0010303:707  
86:19:0010303:708  
86:19:0010303:710  
86:19:0010303:711  
86:19:0010303:718  
86:19:0010303:720  
86:19:0010303:721  
86:19:0010303:724  
86:19:0010303:725  
86:19:0010303:727  
86:19:0010303:730  
86:19:0010303:731  
86:19:0010303:732  
86:19:0010303:738  
86:19:0010303:739  
86:19:0010303:742  
86:19:0010303:743  
86:19:0010303:753  
86:19:0010303:757  
86:19:0010303:758  
86:19:0010303:761  
86:19:0010303:763  
86:19:0010303:764  
86:19:0010303:773  
86:19:0010303:775  
86:19:0010303:778  
86:19:0010303:780  
86:19:0010303:782  
86:19:0010303:783  
86:19:0010303:786  
86:19:0010303:787  
86:19:0010303:788  
86:19:0010303:790  
86:19:0010303:791  
86:19:0010303:794  
86:19:0010303:795  
86:19:0010303:796  
86:19:0010303:797  
86:19:0010303:798  
86:19:0010303:802  
86:19:0010303:803  
86:19:0010303:804  
86:19:0010303:807  
86:19:0010303:808  
86:19:0010303:809

не включены в КПТР, т.к. невозможно сопоставить с земельными участками.

3.У 8 ОКС с кадастровыми номерами:

86:19:0010303:1653  
86:19:0010303:401  
86:19:0010303:409  
86:19:0010303:410  
86:19:0010303:411  
86:19:0010303:425  
86:19:0010303:789  
86:19:0010303:792

необходимо уточнить местоположение в связи расположением нескольких ОКС на одном ЗУ и невозможностью идентифицировать их на местности без дополнительных сведений. Направлен запрос в отдел нормализации Роскадастра.

1 ОКС с кадастровым номером 86:19:0010303:1450 местоположение на другом земельном участке. Направлен запрос в отдел нормализации Роскадастра для уточнения его фактического местоположения.

1 ЗУ с кадастровым номером 86:19:0010303:28 расположен за пределами кадастрового квартала. Направлен запрос в отдел нормализации Роскадастра для пересчета его координат и установления местоположения в границах кадастрового квартала.

50 земельных участка с кадастровыми номерами:

86:19:0010303:99  
86:19:0010303:100  
86:19:0010303:102  
86:19:0010303:104  
86:19:0010303:105  
86:19:0010303:106  
86:19:0010303:108  
86:19:0010303:109  
86:19:0010303:113  
86:19:0010303:114  
86:19:0010303:122  
86:19:0010303:125  
86:19:0010303:128  
86:19:0010303:131  
86:19:0010303:133  
86:19:0010303:134  
86:19:0010303:136  
86:19:0010303:137  
86:19:0010303:144  
86:19:0010303:1641  
86:19:0010303:190  
86:19:0010303:1946  
86:19:0010303:241  
86:19:0010303:49  
86:19:0010303:52  
86:19:0010303:55  
86:19:0010303:58  
86:19:0010303:59  
86:19:0010303:6  
86:19:0010303:60  
86:19:0010303:62  
86:19:0010303:63  
86:19:0010303:64  
86:19:0010303:65  
86:19:0010303:67  
86:19:0010303:69  
86:19:0010303:70  
86:19:0010303:71  
86:19:0010303:72  
86:19:0010303:76  
86:19:0010303:77  
86:19:0010303:78  
86:19:0010303:81  
86:19:0010303:83  
86:19:0010303:86  
86:19:0010303:87  
86:19:0010303:91  
86:19:0010303:92  
86:19:0010303:96  
86:19:0010303:98

не идентифицированы на местности в связи с отсутствием полного адреса. Направлен запрос в отдел нормализации Роскадастра для уточнения его фактического местоположения.

<p>3. Сведения об объектах недвижимости, в отношении границ которых исправлена реестровая ошибка.</p> <p>В ходе проведения ККР было выявлено, что при межевании 4 ЗУ с кадастровыми номерами:  86:19:0010303:29  86:19:0010303:163  86:19:0010303:367  86:19:0010303:394  была допущена ошибка в местоположении границ земельного участка-фактическое местоположение границ земельного участка не совпадает с границами земельного участка, включенными в ЕГРН.</p> <p>В результате ККР, границы указанных земельных участков приведены в соответствие с фактическими границами. Данные смещения устранены, границы земельного участка приведены в соответствие с требованиями земельного законодательства и установлены по существующим на местности 15 и более лет забору с использованием ортофотопланов местности масштаба 1:2000 (2008 года).</p> <p>Проведены работы по исправлению реестровой ошибки в местоположении границ данных объектов.</p> <p>4. Сведения об объектах капитального строительства, границы которых были уточнены в рамках ККР.</p> <p>В рамках ККР уточнены местоположение границ 175 объектов капитального строительства сведения о которых в раздел "Описание местоположения зданий, сооружений, объектов незавершенного строительства на участке".</p> <p>5. Сведения об уточняемых земельных участках, границы которых были уточнены в рамках ККР.</p> <p>Уточнено местоположение границ и площади 1 земельного участка с кадастровым номером 0010303:2020.</p> <p>В связи с отсутствием документов, предусмотренных ч. 1.1 ст. 43 Закона N 218-ФЗ границами земельного участка считаются границы, существующие на местности пятнадцать лет и более. Местоположение границ уточняемых земельных участков установлено по фактическому землепользованию. При уточнении местоположения и изменение площади земельных участков в допустимых пределах, предусмотренных п.32, 32.1, 45 ч. 1 ст. 26 Закона N 218-ФЗ.</p>								
Сведения о пунктах геодезической сети и средствах измерений								
1. Сведения о пунктах геодезической сети:								
N п/п	Вид геоде- зической сети	Название пункта геодезическ ой сети и тип знака	Система координат пункта геодези- ческой сети	Координаты пункта, м		Дата обследования " 31 " 12 2023 г.		
				X	Y	Сведения о состоянии		
						наружного знака пункта	центра пункта	марки центра пункта
1	2	3	4	5	6	7	8	9
1	ГГС	Алябьевский сигн.	МСК-86, зона 1	980717. 81	1653219.6 2	Утрачен	Сохранилс я	Сохранил ся
2	ГГС	15-й километр сигн.	МСК-86, зона 1	990947. 92	1657330.7 3	Утрачен	Сохранилс я	Сохранил ся
3	ГГС	Квартал 176 сигн.	МСК-86, зона 1	999902. 66	1658394.0 2	Утрачен	Сохранилс я	Сохранил ся

4	ГГС	Няртур сигн.	МСК-86, зона 1	1001226 .45	1651535.3 3	1651535.33	1651535.33	1651535.3 3
5	ГГС	Тур сигн.	МСК-86, зона 1	993770. 13	1649225.3 7	1649225.37	1649225.37	1649225.3 7

## 2. Сведения об использованных средствах измерений:

N п/п	Наименование и обозначение типа средства измерений - прибора (инструмента, аппаратуры)	Заводской или серийный номер средства измерений	Реквизиты свидетельства о поверке прибора (инструмента, аппаратуры) и (или) срок действия поверки
1	2	3	4
1	EFT M1 Plus	PN11644310	С-ГСХ/15-05-2025/432599617 Срок действия 14.05.2026
2	EFT M1 Plus	PN11644328	С-ГСХ/15-05-2025/432599620 Срок действия 14.05.2026
3	EFT M1 Plus	PN11644332	С-ГСХ/15-05-2025/432599618 Срок действия 14.05.2026
4	EFT M4 GNSS	RC13677040	С-ГСХ/15-05-2025/432599603 Срок действия 14.05.2026
5	EFT M4 GNSS	RC13677046	С-ГСХ/15-05-2025/432599608 Срок действия 14.05.2026
6	EFT M4 GNSS	RC13677089	С-ГСХ/15-05-2025/432599609 Срок действия 14.05.2026

## Сведения об уточняемых земельных участках

**1. Сведения о характерных точках границ уточняемого земельного участка с кадастровым номером 86:09:0701001:1017 :**

**Система координат МСК-86, зона 1**

**Зона N 1**

Обозначение характерных точек границ	Координаты, м				Метод определения координат	Формулы, примененные для расчета средней квадратической погрешности определения координат характерных точек (M <sub>t</sub> ), с подставленными в такие формулы значениями и итоговые (вычисленные) значения M <sub>t</sub> , м	Описание за реп ления точки
	содержатся в Едином государственном реестре недвижимости		определены в результате выполнения комплексных кадастровых работ				
	X	Y	X	Y			

1	2	3	4	5	6	7	8
3699	-	-	1037708 .77	1734316 .07	-	0.1	-
545	-	-	1037713 .95	1734311 .53	-	0.1	-
3698	-	-	1037714 .37	1734312 .00	-	0.1	-
3697	-	-	1037714 .52	1734311 .89	-	0.1	-
3696	-	-	1037725 .26	1734296 .96	-	0.1	-
3695	-	-	1037723 .13	1734295 .54	-	0.1	-
3694	-	-	1037733 .70	1734279 .74	-	0.1	-
H11294Y	-	-	1037738 .12	1734278 .68	-	0.1	-
H11295Y	-	-	1037752 .66	1734287 .27	-	0.1	-
H11296Y	-	-	1037744 .78	1734300 .82	-	0.1	-
H11297Y	-	-	1037746 .14	1734301 .52	-	0.1	-
H11298Y	-	-	1037732 .21	1734327 .09	-	0.1	-
H11299Y	-	-	1037736 .76	1734333 .14	-	0.1	-
H11300Y	-	-	1037726 .72	1734344 .07	-	0.1	-
H11301Y	-	-	1037715 .75	1734328 .73	-	0.1	-
H11302Y	-	-	1037716	1734327	-	0.1	-

			.87	.28			
н11303У	-	-	1037712 .18	1734322 .12	-	0.1	-
н11304У	-	-	1037713 .35	1734320 .90	-	0.1	-
3699	-	-	1037708 .77	1734316 .07	-	0.1	-

**2. Сведения о частях границ уточняемого земельного участка с кадастровым номером 86:09:0701001:1017:**

Обозначение части границ		Горизонтальное проложение (S), м	Описание прохождения части границ	Сведения о согласовании местоположения границ (согласовано/спорное)
от т.	до т.			
1	2	3	4	5
3699	545	6.89	-	-
545	3698	0.63	-	-
3698	3697	0.19	-	-
3697	3696	18.39	-	-
3696	3695	2.56	-	-
3695	3694	19.01	-	-
3694	н11294У	4.55	-	-
н11294У	н11295У	16.89	-	-
н11295У	н11296У	15.67	-	-
н11296У	н11297У	1.53	-	-
н11297У	н11298У	29.12	-	-
н11298У	н11299У	7.57	-	-
н11299У	н11300У	14.84	-	-

н11300У	н11301У	18.86	-	-
н11301У	н11302У	1.83	-	-
н11302У	н11303У	6.97	-	-
н11303У	н11304У	1.69	-	-
н11304У	3699	6.66	-	-

**3. Сведения о характеристиках уточняемого земельного участка с кадастровым номером 86:09:0701001:1017 :**

N п/п	Наименование характеристики земельного участка	Значение характеристики
1	2	3
1.	Адрес земельного участка	
1.1.	Сведения о местоположении земельного участка (при отсутствии адреса) в структурированном в соответствии с федеральной информационной адресной системой виде	Ханты-Мансийский - Югра АО, р-н Советский, п. Коммунистический, по ул Тюменская, д .2а, кв. 1
1.2.	Дополнительные сведения о местоположении земельного участка	-
2.	Площадь земельного участка $\pm$ величина погрешности определения (вычисления) площади ( $P \pm \Delta P$ ), м <sup>2</sup>	1281 $\pm$ 12.53
3.	Формула, примененная для вычисления предельной погрешности определения площади земельного участка, с подставленными значениями и итоговые (вычисленные) значения ( $\Delta P$ ), м <sup>2</sup>	$\Delta P = 3.5 \cdot 0.1 \cdot \sqrt{P_{\text{док}}} = 12.53$
4.	Площадь земельного участка согласно сведениям Единого государственного реестра недвижимости ( $P_{\text{кад}}$ ), м <sup>2</sup>	-
5.	Оценка расхождения $P$ и $P_{\text{кад}}$ ( $P - P_{\text{кад}}$ ), м <sup>2</sup>	-
6.	Предельные минимальный и максимальный размеры земельного участка ( $P_{\text{мин}}$ и $P_{\text{макс}}$ ), м <sup>2</sup>	- -
7.	Вид (виды) разрешенного использования	-
7.1.	Дополнительные сведения об использовании земельного участка	-
8.	Кадастровый или иной государственный учетный номер (инвентарный) здания, сооружения, объекта незавершенного строительства, расположенного на земельном участке	-
9.	Сведения о земельных участках (землях общего пользования, территории общего пользования), посредством которых обеспечивается доступ	-
10.	Иные сведения	-

**4. Пояснения к сведениям об уточняемом земельном участке с кадастровым номером 86:09:0701001:1017:**

1.

**1. Сведения о характерных точках границ уточняемого земельного участка с кадастровым номером 86:09:0701001:1029 :**

**Система координат МСК-86, зона 1**

**Зона N 1**

Обозначение характерных точек границ	Координаты, м				Метод определения координат	Формулы, примененные для расчета средней квадратической погрешности определения координат характерных точек (Mt), с подставленными в такие формулы значениями и итоговые (вычисленные) значения Mt, м	Описание закре- пления точки
	содержатся в Едином государственном реестре недвижимости		определены в результате выполнения комплексных кадастровых работ				
	X	Y	X	Y			
1	2	3	4	5	6	7	8
н11281У	-	-	1037837 .61	1734332 .25	Метод спутников ых геодезичес ких измерений (определен ий)	0.1	-
н11282У	-	-	1037837 .77	1734332 .84	Метод спутников ых геодезичес ких измерений (определен ий)	0.1	-
н11283У	-	-	1037834 .33	1734335 .78	Метод спутников ых геодезичес ких измерений (определен ий)	0.1	-
н11284У	-	-	1037835 .94	1734337 .78	Метод спутников ых геодезичес	0.1	-

					ких измерений (определен ий)		
н11285У	-	-	1037829 .42	1734342 .64	Метод спутников ых геодезичес ких измерений (определен ий)	0.1	-
н11286У	-	-	1037818 .71	1734331 .40	Метод спутников ых геодезичес ких измерений (определен ий)	0.1	-
н11287У	-	-	1037815 .66	1734328 .09	Метод спутников ых геодезичес ких измерений (определен ий)	0.1	-
н11288У	-	-	1037810 .04	1734321 .98	Метод спутников ых геодезичес ких измерений (определен ий)	0.1	-
н11289У	-	-	1037806 .28	1734317 .90	Метод спутников ых геодезичес ких измерений (определен ий)	0.1	-
н11290У	-	-	1037814 .34	1734310 .48	Метод спутников ых геодезичес ких измерений (определен ий)	0.1	-

н11291У	-	-	1037818 .75	1734311 .52	Метод спутников ых геодезичес ких измерений (определен ий)	0.1	-
н11292У	-	-	1037820 .58	1734312 .88	Метод спутников ых геодезичес ких измерений (определен ий)	0.1	-
н11293У	-	-	1037828 .84	1734322 .07	Метод спутников ых геодезичес ких измерений (определен ий)	0.1	-
н11281У	-	-	1037837 .61	1734332 .25	Метод спутников ых геодезичес ких измерений (определен ий)	0.1	-

**2. Сведения о частях границ уточняемого земельного участка с кадастровым номером 86:09:0701001:1029:**

Обозначение части границ		Горизонтальное проложение (S), м	Описание прохождения части границ	Сведения о согласовании местоположения границ (согласовано/спорное)
от т.	до т.			
1	2	3	4	5
н11281У	н11282У	0.61	-	-
н11282У	н11283У	4.53	-	-
н11283У	н11284У	2.57	-	-
н11284У	н11285У	8.13	-	-
н11285У				

	н11286У	15.53	-	-
н11286У	н11287У	4.50	-	-
н11287У	н11288У	8.30	-	-
н11288У	н11289У	5.55	-	-
н11289У	н11290У	10.96	-	-
н11290У	н11291У	4.53	-	-
н11291У	н11292У	2.28	-	-
н11292У	н11293У	12.36	-	-
н11293У	н11281У	13.44	-	-

**3. Сведения о характеристиках уточняемого земельного участка с кадастровым номером 86:09:0701001:1029 :**

№ п/п	Наименование характеристики земельного участка	Значение характеристики
1	2	3
1.	Адрес земельного участка	
1.1.	Сведения о местоположении земельного участка (при отсутствии адреса) в структурированном в соответствии с федеральной информационной адресной системой виде	Ханты-Мансийский автономный округ - Югра, р-н. Советский, пгт. Коммунистический, ул. Полярная, д. 11
1.2.	Дополнительные сведения о местоположении земельного участка	-
2.	Площадь земельного участка ± величина погрешности определения (вычисления) площади ( $P \pm \Delta P$ ), м²	$451 \pm 7.43$
3.	Формула, примененная для вычисления предельной погрешности определения площади земельного участка, с подставленными значениями и итоговые (вычисленные) значения ( $\Delta P$ ), м²	$\Delta P = 3.5 \cdot 0.1 \cdot \sqrt{P_{\text{док}}} = 7.43$
4.	Площадь земельного участка согласно сведениям Единого государственного реестра недвижимости ( $P_{\text{кад}}$ ), м²	450
5.	Оценка расхождения $P$ и $P_{\text{кад}}$ ( $P - P_{\text{кад}}$ ), м²	1
6.	Предельные минимальный и максимальный размеры земельного участка ( $P_{\text{мин}}$ и $P_{\text{макс}}$ ), м²	- -
7.	Вид (виды) разрешенного использования	-
7.1.	Дополнительные сведения об использовании земельного участка	-
8.	Кадастровый или иной государственный учетный номер	86:09:0701001:2122

	(инвентарный) здания, сооружения, объекта незавершенного строительства, расположенного на земельном участке						
9.	Сведения о земельных участках (землях общего пользования, территории общего пользования), посредством которых обеспечивается доступ				-		
10.	Иные сведения				-		
4. Пояснения к сведениям об уточняемом земельном участке с кадастровым номером <u>86:09:0701001:1029</u> :							
1.							
Сведения об уточняемых земельных участках, необходимые для исправления реестровых ошибок в сведениях о местоположении их границ							
1. Сведения о характерных точках границ уточняемого земельного участка с кадастровым номером <u>86:09:0701001:1257</u> :							
Система координат <u>МСК86 Зона 1</u>					Зона <u>N 1</u>		
Обозначение характерных точек границ	Координаты, м				Метод определения координат	Формулы, примененные для расчета средней квадратической погрешности определения координат характерных точек (Mt), с подставленными в такие формулы значениями и итоговые (вычисленные) значения Mt, м	Описание закре- пления точки
	содержатся в Едином государственном реестре недвижимости		определены в результате выполнения комплексных кадастровых работ				
	X	Y	X	Y			
1	2	3	4	5	6	7	8
н11312У	-	-	1037678.55	1734387.33	Метод спутниковых геодезических измерений (определений)	0.1	-
н11313У	-	-	1037657.44	1734361.62	Метод спутниковых геодезических измерений (определений)	0.1	-
544	1037668.83	1734351.15	1037668.83	1734351.15	Метод спутников	0.1	-

					ых геодезичес- ких измерений (определен- ий)		
3699	-	-	1037708 .77	1734316 .07	Метод спутников- ых геодезичес- ких измерений (определен- ий)	0.1	-
н11304У	-	-	1037713 .35	1734320 .90	Метод спутников- ых геодезичес- ких измерений (определен- ий)	0.1	-
н11303У	-	-	1037712 .18	1734322 .12	Метод спутников- ых геодезичес- ких измерений (определен- ий)	0.1	-
н11302У	-	-	1037716 .87	1734327 .28	Метод спутников- ых геодезичес- ких измерений (определен- ий)	0.1	-
н11301У	-	-	1037715 .75	1734328 .73	Метод спутников- ых геодезичес- ких измерений (определен- ий)	0.1	-
н11300У	-	-	1037726 .72	1734344 .07	Метод спутников- ых геодезичес- ких измерений	0.1	-

					(определен ий)		
н11299У	-	-	1037736 .76	1734333 .14	Метод спутников ых геодезичес ких измерений (определен ий)	0.1	-
н11314У	-	-	1037747 .60	1734344 .35	Метод спутников ых геодезичес ких измерений (определен ий)	0.1	-
н11315У	-	-	1037709 .98	1734373 .43	Метод спутников ых геодезичес ких измерений (определен ий)	0.1	-
н11316У	-	-	1037693 .75	1734380 .00	Метод спутников ых геодезичес ких измерений (определен ий)	0.1	-
н11312У	-	-	1037678 .55	1734387 .33	Метод спутников ых геодезичес ких измерений (определен ий)	0.1	-
542	1037750. 27	1734352. 89	-	-	Метод спутников ых геодезичес ких измерений (определен ий)	0.1	-
543							

	1037705. 13	1734392. 62	-	-	Метод спутников ых геодезичес ких измерений (определен ий)	0.1	-
545	1037713. 95	1734311. 53	-	-	Метод спутников ых геодезичес ких измерений (определен ий)	0.1	-

**2. Сведения о частях границ уточняемого земельного участка с кадастровым номером 86:09:0701001:1257:**

Обозначение части границ		Горизонтальное проложение (S), м	Описание прохождения части границ	Сведения о согласовании местоположения границ (согласовано/спорное)
от т.	до т.			
1	2	3	4	5
н11312У	н11313У	33.27	-	-
н11313У	544	15.47	-	-
544	3699	53.16	-	-
3699	н11304У	6.66	-	-
н11304У	н11303У	1.69	-	-
н11303У	н11302У	6.97	-	-
н11302У	н11301У	1.83	-	-
н11301У	н11300У	18.86	-	-
н11300У	н11299У	14.84	-	-
н11299У	н11314У	15.59	-	-
н11314У	н11315У	47.55	-	-
н11315У				

	н11316У	17.51	-	-
н11316У	н11312У	16.88	-	-
3. Сведения о характеристиках уточняемого земельного участка с кадастровым номером 86:09:0701001:1257:				
N п/п	Наименование характеристики земельного участка			Значение характеристики
1	2			3
1.	Адрес земельного участка			
1.1.	Сведения о местоположении земельного участка (при отсутствии адреса) в структурированном в соответствии с федеральной информационной адресной системой виде			Ханты-Мансийский автономный округ - Югра, р-н. Советский, пгт. Коммунистический, ул. Полярная
1.2.	Дополнительные сведения о местоположении земельного участка			-
2.	Площадь земельного участка ± величина погрешности определения (вычисления) площади (Р ± ΔР), м²			2969 ± 19.07
3.	Формула, примененная для вычисления предельной погрешности определения площади земельного участка, с подставленными значениями (ΔР), м²			deltaP=3.5*0.1*sqrtРдок = 19.07
4.	Площадь земельного участка согласно сведениям Единого государственного реестра недвижимости (Ркад), м²			3305
5.	Оценка расхождения Р и Ркад (Р - Ркад), м²			-336
6.	Предельные минимальный и максимальный размеры земельного участка (Рмин и Рмакс), м²			- -
7.	Кадастровый номер или иной государственный учетный номер (инвентарный) объекта недвижимости, расположенного на земельном участке			-
8.	Вид (виды) разрешенного использования			-
8.1.	Дополнительные сведения об использовании земельного участка			под строительство многоквартирного жилого дома
9.	Сведения о земельных участках (землях общего пользования, территории общего пользования), посредством которых обеспечивается доступ			-
10.	Иные сведения			-
4. Пояснения к сведениям об уточняемом земельном участке с кадастровым номером 86:09:0701001:1257:				
1.				
1. Сведения о характерных точках границ уточняемого земельного участка с кадастровым номером 86:09:0701001:40 :				
Система координат МСК86 Зона 1			Зона N 1	

Обозначение характерных точек границ	Координаты, м				Метод определения координат	Формулы, примененные для расчета средней квадратической погрешности определения координат характерных точек (M <sub>i</sub> ), с подставленными в такие формулы значениями и итоговые (вычисленные) значения M <sub>t</sub> , м	Описание закре пления точки
	содержатся в Едином государственном реестре недвижимости		определены в результате выполнения комплексных кадастровых работ				
	X	Y	X	Y			
1	2	3	4	5	6	7	8
н11282У	-	-	1037837 .77	1734332 .84	Метод спутников ых геодезичес ких измерений (определен ий)	0.1	-
н11317У	-	-	1037864 .94	1734368 .90	Метод спутников ых геодезичес ких измерений (определен ий)	0.1	-
н11318У	-	-	1037864 .60	1734370 .12	Метод спутников ых геодезичес ких измерений (определен ий)	0.1	-
н11319У	-	-	1037856 .20	1734377 .59	Метод спутников ых геодезичес ких измерений (определен ий)	0.1	-
н11285У	-	-	1037829 .42	1734342 .64	Метод спутников ых геодезичес	0.1	-

					ких измерений (определен ий)		
н11284У	-	-	1037835 .94	1734337 .78	Метод спутников ых геодезичес ких измерений (определен ий)	0.1	-
н11283У	-	-	1037834 .33	1734335 .78	Метод спутников ых геодезичес ких измерений (определен ий)	0.1	-
н11282У	-	-	1037837 .77	1734332 .84	Метод спутников ых геодезичес ких измерений (определен ий)	0.1	-
3894	1037841. 22	1734333. 52	-	-	Метод спутников ых геодезичес ких измерений (определен ий)	0.1	-
3895	1037863. 45	1734363. 76	-	-	Метод спутников ых геодезичес ких измерений (определен ий)	0.1	-
3896	1037854. 72	1734370. 77	-	-	Метод спутников ых геодезичес ких измерений (определен ий)	0.1	-

3897	1037834. 21	1734338. 80	-	-	Метод спутников ых геодезичес ких измерений (определен ий)	0.1	-
------	----------------	----------------	---	---	---	-----	---

**2. Сведения о частях границ уточняемого земельного участка с кадастровым номером 86:09:0701001:40:**

Обозначение части границ		Горизонтальное проложение (S), м	Описание прохождения части границ	Сведения о согласовании местоположения границ (согласовано/спорное)
от т.	до т.			
1	2	3	4	5
н11282У	н11317У	45.15	-	-
н11317У	н11318У	1.27	-	-
н11318У	н11319У	11.24	-	-
н11319У	н11285У	44.03	-	-
н11285У	н11284У	8.13	-	-
н11284У	н11283У	2.57	-	-
н11283У	н11282У	4.53	-	-

**3. Сведения о характеристиках уточняемого земельного участка с кадастровым номером 86:09:0701001:40:**

№ п/п	Наименование характеристики земельного участка	Значение характеристики
1	2	3
1.	Адрес земельного участка	
1.1.	Сведения о местоположении земельного участка (при отсутствии адреса) в структурированном в соответствии с федеральной информационной адресной системой виде	Ханты-Мансийский автономный округ - Югра, р-н. Советский, пгт. Коммунистический, пер. Депутатский, д. 4
1.2.	Дополнительные сведения о местоположении земельного участка	-
2.	Площадь земельного участка ± величина погрешности определения (вычисления) площади ( $P \pm \Delta P$ ), м²	551 ± 8.21

3.	Формула, примененная для вычисления предельной погрешности определения площади земельного участка, с подставленными значениями ( $\Delta P$ ), м <sup>2</sup>	$\Delta P = 3.5 \cdot 0.1 \cdot \sqrt{P_{\text{док}}} = 8.21$
4.	Площадь земельного участка согласно сведениям Единого государственного реестра недвижимости ( $P_{\text{кад}}$ ), м <sup>2</sup>	465
5.	Оценка расхождения $P$ и $P_{\text{кад}}$ ( $P - P_{\text{кад}}$ ), м <sup>2</sup>	86
6.	Предельные минимальный и максимальный размеры земельного участка ( $P_{\text{мин}}$ и $P_{\text{макс}}$ ), м <sup>2</sup>	- -
7.	Кадастровый номер или иной государственный учетный номер (инвентарный) объекта недвижимости, расположенного на земельном участке	86:09:0701001:1685
8.	Вид (виды) разрешенного использования	-
8.1.	Дополнительные сведения об использовании земельного участка	для обслуживания квартиры
9.	Сведения о земельных участках (землях общего пользования, территории общего пользования), посредством которых обеспечивается доступ	-
10.	Иные сведения	-

**4. Пояснения к сведениям об уточняемом земельном участке с кадастровым номером 86:09:0701001:40:**

1.	
----	--

**1. Сведения о характерных точках границ уточняемого земельного участка с кадастровым номером 86:09:0701001:472:**

**Система координат МСК86 Зона 1**

**Зона N 1**

Обозначение характерных точек границ	Координаты, м				Метод определения координат	Формулы, примененные для расчета средней квадратической погрешности определения координат характерных точек (M <sub>t</sub> ), с подставленными в такие формулы значениями и итоговые (вычисленные) значения M <sub>t</sub> , м	Описание закре пления точки
	содержатся в Едином государственном реестре недвижимости		определены в результате выполнения комплексных кадастровых работ				
	X	Y	X	Y			
1	2	3	4	5	6	7	8
4104	1038105. 35	1733577. 45	1038105 .35	1733577 .45	Метод спутников ых геодезичес ких измерений	0.1	-

					(определен ий)		
н11333У	-	-	1038103 .20	1733572 .04	Метод спутников ых геодезичес ких измерений (определен ий)	0.1	-
н11334У	-	-	1038099 .63	1733563 .09	Метод спутников ых геодезичес ких измерений (определен ий)	0.1	-
4105	1038087. 85	1733533. 49	1038087 .85	1733533 .49	Метод спутников ых геодезичес ких измерений (определен ий)	0.1	-
4108	1038102. 31	1733524. 77	1038102 .31	1733524 .77	Метод спутников ых геодезичес ких измерений (определен ий)	0.1	-
н11335У	-	-	1038105 .23	1733529 .73	Метод спутников ых геодезичес ких измерений (определен ий)	0.1	-
н11336У	-	-	1038110 .92	1733524 .63	Метод спутников ых геодезичес ких измерений (определен ий)	0.1	-
н11337У							

	-	-	1038114 .26	1733531 .80	Метод спутников ых геодезичес ких измерений (определен ий)	0.1	-
н11338У	-	-	1038120 .44	1733529 .22	Метод спутников ых геодезичес ких измерений (определен ий)	0.1	-
4112	1038130. 63	1733552. 49	1038130 .63	1733552 .49	Метод спутников ых геодезичес ких измерений (определен ий)	0.1	-
4099	1038134. 35	1733561. 20	1038134 .35	1733561 .20	Метод спутников ых геодезичес ких измерений (определен ий)	0.1	-
4100	1038131. 91	1733562. 27	1038131 .91	1733562 .27	Метод спутников ых геодезичес ких измерений (определен ий)	0.1	-
4101	1038130. 73	1733566. 50	1038130 .73	1733566 .50	Метод спутников ых геодезичес ких измерений (определен ий)	0.1	-
4102	1038118. 79	1733571. 78	1038118 .79	1733571 .78	Метод спутников ых геодезичес	0.1	-

					ких измерений (определений)		
4103	1038115.09	1733573.33	1038115.09	1733573.33	Метод спутниковых геодезических измерений (определений)	0.1	-
4104	1038105.35	1733577.45	1038105.35	1733577.45	Метод спутниковых геодезических измерений (определений)	0.1	-
4106	1038088.79	1733532.52	-	-	Метод спутниковых геодезических измерений (определений)	0.1	-
4107	1038095.51	1733528.65	-	-	Метод спутниковых геодезических измерений (определений)	0.1	-
4109	1038119.20	1733529.59	-	-	Метод спутниковых геодезических измерений (определений)	0.1	-
4110	1038121.82	1733534.04	-	-	Метод спутниковых геодезических измерений (определений)	0.1	-

4111	1038124.74	1733539.91	-	-	Метод спутниковых геодезических измерений (определений)	0.1	-
------	------------	------------	---	---	---	-----	---

**2. Сведения о частях границ уточняемого земельного участка с кадастровым номером 86:09:0701001:472:**

Обозначение части границ		Горизонтальное проложение (S), м	Описание прохождения части границ	Сведения о согласовании местоположения границ (согласовано/спорное)
от т.	до т.			
1	2	3	4	5
4104	н11333У	5.82	-	-
н11333У	н11334У	9.64	-	-
н11334У	4105	31.86	-	-
4105	4108	16.89	-	-
4108	н11335У	5.76	-	-
н11335У	н11336У	7.64	-	-
н11336У	н11337У	7.91	-	-
н11337У	н11338У	6.70	-	-
н11338У	4112	25.40	-	-
4112	4099	9.47	-	-
4099	4100	2.66	-	-
4100	4101	4.39	-	-
4101	4102	13.06	-	-
4102	4103	4.01	-	-
4103				

	4104	10.58	-	-	
3. Сведения о характеристиках уточняемого земельного участка с кадастровым номером 86:09:0701001:472:					
N п/п	Наименование характеристики земельного участка			Значение характеристики	
1	2			3	
1.	Адрес земельного участка				
1.1.	Сведения о местоположении земельного участка (при отсутствии адреса) в структурированном в соответствии с федеральной информационной адресной системой виде			Ханты-Мансийский автономный округ - Югра, Советский район, пгт. Коммунистический, ул. Школьная, д. 6, кв. 2	
1.2.	Дополнительные сведения о местоположении земельного участка			-	
2.	Площадь земельного участка ± величина погрешности определения (вычисления) площади (P ± ΔP), м²			1460 ± 13.37	
3.	Формула, примененная для вычисления предельной погрешности определения площади земельного участка, с подставленными значениями (ΔP), м²			deltaP=3.5*0.1*sqrtPдок = 13.37	
4.	Площадь земельного участка согласно сведениям Единого государственного реестра недвижимости (Ркад), м²			1472	
5.	Оценка расхождения P и Ркад (P - Ркад), м²			-12	
6.	Предельные минимальный и максимальный размеры земельного участка (Рмин и Рмакс), м²			- -	
7.	Кадастровый номер или иной государственный учетный номер (инвентарный) объекта недвижимости, расположенного на земельном участке			86:09:0701001:1852	
8.	Вид (виды) разрешенного использования			-	
8.1.	Дополнительные сведения об использовании земельного участка			участок при квартире	
9.	Сведения о земельных участках (землях общего пользования, территории общего пользования), посредством которых обеспечивается доступ			-	
10.	Иные сведения			-	
4. Пояснения к сведениям об уточняемом земельном участке с кадастровым номером 86:09:0701001:472:					
1.					
1. Сведения о характерных точках границ уточняемого земельного участка с кадастровым номером 86:09:0701001:82 :					
Система координат МСК86 Зона 1			Зона N 1		
Обозначение характерн	Координаты, м		Метод определен ия	Формулы, примененные для расчета средней	Описание зак реп ления точки
	содержатся в Едином	определены в результате			

ых точек границ	государственном реестре недвижимости		выполнения комплексных кадастровых работ		координат	квадратической погрешности определения координат характерных точек ( $M_t$ ), с подставленными в такие формулы значениями и итоговые (вычисленные) значения $M_t$ , м	
	X	Y	X	Y			
1	2	3	4	5	6	7	8
н11320У	-	-	1038157 .58	1734908 .17	Метод спутников ых геодезичес ких измерений (определен ий)	0.1	-
н11321У	-	-	1038165 .22	1734916 .69	Метод спутников ых геодезичес ких измерений (определен ий)	0.1	-
н11322У	-	-	1038168 .97	1734921 .43	Метод спутников ых геодезичес ких измерений (определен ий)	0.1	-
н11323У	-	-	1038168 .58	1734926 .59	Метод спутников ых геодезичес ких измерений (определен ий)	0.1	-
н11324У	-	-	1038160 .75	1734933 .34	Метод спутников ых геодезичес ких измерений (определен ий)	0.1	-

h11325Y	-	-	1038163 .52	1734936 .02	Метод спутников ых геодезичес ких измерений (определен ий)	0.1	-
h11326Y	-	-	1038162 .39	1734938 .04	Метод спутников ых геодезичес ких измерений (определен ий)	0.1	-
h11327Y	-	-	1038153 .06	1734947 .62	Метод спутников ых геодезичес ких измерений (определен ий)	0.1	-
h11328Y	-	-	1038147 .73	1734942 .53	Метод спутников ых геодезичес ких измерений (определен ий)	0.1	-
h11329Y	-	-	1038146 .16	1734944 .57	Метод спутников ых геодезичес ких измерений (определен ий)	0.1	-
h11330Y	-	-	1038134 .98	1734931 .75	Метод спутников ых геодезичес ких измерений (определен ий)	0.1	-
h11331Y	-	-	1038147 .30	1734917 .39	Метод спутников ых	0.1	-

					геодезических измерений (определений)		
н11332У	-	-	1038153.29	1734911.94	Метод спутниковых геодезических измерений (определений)	0.1	-
н11320У	-	-	1038157.58	1734908.17	Метод спутниковых геодезических измерений (определений)	0.1	-
4977	1038131.59	1734923.70	-	-	Метод спутниковых геодезических измерений (определений)	0.1	-
4978	1038154.61	1734903.56	-	-	Метод спутниковых геодезических измерений (определений)	0.1	-
4979	1038166.41	1734915.99	-	-	Метод спутниковых геодезических измерений (определений)	0.1	-
4980	1038165.44	1734922.42	-	-	Метод спутниковых геодезических измерений (определений)	0.1	-

					ий)		
4981	1038160. 39	1734927. 12	-	-	Метод спутниковых геодезических измерений (определений)	0.1	-
4982	1038162. 35	1734929. 39	-	-	Метод спутниковых геодезических измерений (определений)	0.1	-
4983	1038149. 95	1734941. 30	-	-	Метод спутниковых геодезических измерений (определений)	0.1	-

**2. Сведения о частях границ уточняемого земельного участка с кадастровым номером 86:09:0701001:82:**

Обозначение части границ		Горизонтальное проложение (S), м	Описание прохождения части границ	Сведения о согласовании местоположения границ (согласовано/спорное)
от т.	до т.			
1	2	3	4	5
н11320У	н11321У	11.44	-	-
н11321У	н11322У	6.04	-	-
н11322У	н11323У	5.17	-	-
н11323У	н11324У	10.34	-	-
н11324У	н11325У	3.85	-	-
н11325У	н11326У	2.31	-	-
н11326У	н11327У	13.37	-	-

н11327У	н11328У	7.37	-	-
н11328У	н11329У	2.57	-	-
н11329У	н11330У	17.01	-	-
н11330У	н11331У	18.92	-	-
н11331У	н11332У	8.10	-	-
н11332У	н11320У	5.71	-	-

**3. Сведения о характеристиках уточняемого земельного участка с кадастровым номером 86:09:0701001:82:**

№ п/п	Наименование характеристики земельного участка	Значение характеристики
1	2	3
1.	Адрес земельного участка	
1.1.	Сведения о местоположении земельного участка (при отсутствии адреса) в структурированном в соответствии с федеральной информационной адресной системой виде	Ханты-Мансийский автономный округ - Югра, р-н. Советский, пгт. Коммунистический, пер. Дачный, д. 3
1.2.	Дополнительные сведения о местоположении земельного участка	-
2.	Площадь земельного участка $\pm$ величина погрешности определения (вычисления) площади ( $P \pm \Delta P$ ), м <sup>2</sup>	725 $\pm$ 9.42
3.	Формула, примененная для вычисления предельной погрешности определения площади земельного участка, с подставленными значениями ( $\Delta P$ ), м <sup>2</sup>	$\Delta P = 3.5 \cdot 0.1 \cdot \sqrt{P_{\text{док}}} = 9.42$
4.	Площадь земельного участка согласно сведениям Единого государственного реестра недвижимости ( $P_{\text{кад}}$ ), м <sup>2</sup>	432
5.	Оценка расхождения $P$ и $P_{\text{кад}}$ ( $P - P_{\text{кад}}$ ), м <sup>2</sup>	293
6.	Предельные минимальный и максимальный размеры земельного участка ( $P_{\text{мин}}$ и $P_{\text{макс}}$ ), м <sup>2</sup>	- -
7.	Кадастровый номер или иной государственный учетный номер (инвентарный) объекта недвижимости, расположенного на земельном участке	86:09:0701001:1683
8.	Вид (виды) разрешенного использования	-
8.1.	Дополнительные сведения об использовании земельного участка	участок при квартире
9.	Сведения о земельных участках (землях общего пользования, территории общего пользования), посредством которых обеспечивается доступ	-

10.	Иные сведения						-	
4. Пояснения к сведениям об уточняемом земельном участке с кадастровым номером <u>86:09:0701001:82</u> :								
1.								
Описание местоположения здания, сооружения, объекта незавершенного строительства на земельном участке								
1. Сведения о характерных точках контура объекта недвижимости с кадастровым номером <u>86:09:0701001:1673</u> :								
Система координат <u>МСК-86, зона 1</u>							Зона N <u>1</u>	
Обозначение характерных точек контура	Содержатся в Едином государственном реестре недвижимости			Определены в результате выполнения комплексных кадастровых работ			Метод определения координат	Формулы, примененные для расчета средней квадратической погрешности определения координат характерных точек (M <sub>t</sub> ), с подставленными в такие формулы значениями и итоговые (вычисленные) значения M <sub>t</sub> , м
	Координаты, м		Радиус, м	Координаты, м		Радиус, м		
	X	Y		X	Y			
1	2	3	4	5	6	7	8	9
н11364 О	-	-	-	10381 05.21	17332 43.22	-	Метод спутниковых геодезических измерений (определений)	0.1
н11365 О	-	-	-	10381 06.00	17332 54.96	-	Метод спутниковых геодезических измерений (определений)	0.1
н11366 О	-	-	-	10380 99.35	17332 55.41	-	Метод спутниковых геодезических измерений (определений)	0.1
н11367 О	-	-	-	10380 98.56	17332 43.67	-	Метод спутниковых геодезических измерений (определений)	0.1
н11364 О	-	-	-	10381	17332	-	Метод	0.1

				05.21	43.22		спутниковых геодезических измерений (определений)	
<b>2. Сведения о характеристиках объекта недвижимости с кадастровым номером <u>86:09:0701001:1673</u>:</b>								
N п/п	Наименование характеристики						Значение характеристики	
1	2						3	
1.	Вид объекта недвижимости						Здание	
2.	Ранее присвоенный государственный учетный номер (инвентарный) здания, сооружения, объекта незавершенного строительства						-	
3.	Кадастровый номер земельного участка (земельных участков), в границах которого (которых) расположены здание, сооружение, объект незавершенного строительства						86:09:0701001:1244	
4.	Уникальный учетный номер кадастрового квартала, в границах которого расположены здание, сооружение, объект незавершенного строительства						86:09:0701001	
5.	Адрес здания, сооружения, объекта незавершенного строительства							
5.1.	Сведения о местоположении здания, сооружения, объекта незавершенного строительства (при отсутствии адреса) в структурированном в соответствии с федеральной информационной адресной системой виде						Ханты-Мансийский автономный округ - Югра, р-н Советский, пгт Коммунистический, Территория водоочистных сооружений	
5.2.	Дополнительные сведения о местоположении						-	
6.	Иные сведения						-	
<b>3. Пояснения к сведениям об объекте недвижимости с кадастровым номером <u>86:09:0701001:1673</u>:</b>								
1.								
<b>1. Сведения о характерных точках контура объекта недвижимости с кадастровым номером <u>86:09:0701001:1675</u>:</b>								
Система координат <u>МСК-86, зона 1</u>						Зона <u>N 1</u>		
Обозначение характерных точек контура	Содержатся в Едином государственном реестре недвижимости			Определены в результате выполнения комплексных кадастровых работ		Метод определения координат	Формулы, примененные для расчета средней квадратической погрешности определения координат характерных точек (M <sub>i</sub> ), с подставленными	
	Координаты, м		Радиус, м	Координаты, м				Радиус, м
	X	Y		X	Y			

								в такие формулы значениями и итоговые (вычисленные) значения Mt, м
1	2	3	4	5	6	7	8	9
н11374 О	-	-	-	10380 09.00	17339 13.38	-	Метод спутниковых геодезических измерений (определений)	0.1
н11375 О	-	-	-	10380 15.46	17339 07.50	-	Метод спутниковых геодезических измерений (определений)	0.1
н11376 О	-	-	-	10380 18.56	17339 10.91	-	Метод спутниковых геодезических измерений (определений)	0.1
н11377 О	-	-	-	10380 12.10	17339 16.79	-	Метод спутниковых геодезических измерений (определений)	0.1
н11378 О	-	-	-	10380 13.73	17339 18.58	-	Метод спутниковых геодезических измерений (определений)	0.1
н11379 О	-	-	-	10380 10.74	17339 21.29	-	Метод спутниковых геодезических измерений (определений)	0.1
н11380 О	-	-	-	10380 09.19	17339 19.58	-	Метод спутниковых геодезических измерений (определений)	0.1
н11381 О	-	-	-	10379 91.44	17339 35.70	-	Метод спутниковых геодезических измерений (определений)	0.1

н11382 О	-	-	-	10379 88.27	17339 32.20	-	Метод спутниковых геодезических измерений (определений)	0.1
н11374 О	-	-	-	10380 09.00	17339 13.38	-	Метод спутниковых геодезических измерений (определений)	0.1

**2. Сведения о характеристиках объекта недвижимости с кадастровым номером 86:09:0701001:1675:**

N п/п	Наименование характеристики	Значение характеристики
1	2	3
1.	Вид объекта недвижимости	Здание
2.	Ранее присвоенный государственный учетный номер (инвентарный) здания, сооружения, объекта незавершенного строительства	-
3.	Кадастровый номер земельного участка (земельных участков), в границах которого (которых) расположены здание, сооружение, объект незавершенного строительства	86:09:0701001:515
4.	Уникальный учетный номер кадастрового квартала, в границах которого расположены здание, сооружение, объект незавершенного строительства	86:09:0701001
5.	Адрес здания, сооружения, объекта незавершенного строительства	
5.1.	Сведения о местоположении здания, сооружения, объекта незавершенного строительства (при отсутствии адреса) в структурированном в соответствии с федеральной информационной адресной системой виде	Ханты-Мансийский автономный округ - Югра, р-н Советский, пгт Коммунистический, ул Лесная, д 17/1, гараж больниц
5.2.	Дополнительные сведения о местоположении	-
6.	Иные сведения	-

**3. Пояснения к сведениям об объекте недвижимости с кадастровым номером 86:09:0701001:1675:**

1.	
----	--

**1. Сведения о характерных точках контура объекта недвижимости с кадастровым номером 86:09:0701001:1677 :**

Система координат МСК-86, зона 1 Зона N 1

Обозначение характерных точек контура	Содержатся в Едином государственном реестре недвижимости			Определены в результате выполнения комплексных кадастровых работ			Метод определения координат	Формулы, примененные для расчета средней квадратической погрешности определения координат характерных точек ( $M_t$ ), с подставленными в такие формулы значениями и итоговые (вычисленные) значения $M_t$ , м
	Координаты, м		Радиус, м	Координаты, м		Радиус, м		
	X	Y		X	Y			
1	2	3	4	5	6	7	8	9
н11368 О	-	-	-	10388 81.93	17352 06.70	-	Метод спутниковых геодезических измерений (определений)	0.1
н11369 О	-	-	-	10389 35.08	17352 73.22	-	Метод спутниковых геодезических измерений (определений)	0.1
н11370 О	-	-	-	10389 01.45	17353 00.09	-	Метод спутниковых геодезических измерений (определений)	0.1
н11371 О	-	-	-	10388 89.79	17352 85.50	-	Метод спутниковых геодезических измерений (определений)	0.1
н11372 О	-	-	-	10389 09.05	17352 70.11	-	Метод спутниковых геодезических измерений (определений)	0.1
н11373 О	-	-	-	10388 67.56	17352 18.18	-	Метод спутниковых геодезических измерений (определений)	0.1
н11368 О	-	-	-	10388 81.93	17352 06.70	-	Метод спутниковых	0.1

							геодезических измерений (определений)	
<b>2. Сведения о характеристиках объекта недвижимости с кадастровым номером <u>86:09:0701001:1677</u>:</b>								
N п/п	Наименование характеристики						Значение характеристики	
1	2						3	
1.	Вид объекта недвижимости						Здание	
2.	Ранее присвоенный государственный учетный номер (инвентарный) здания, сооружения, объекта незавершенного строительства						-	
3.	Кадастровый номер земельного участка (земельных участков), в границах которого (которых) расположены здание, сооружение, объект незавершенного строительства						86:09:0701001:3008	
4.	Уникальный учетный номер кадастрового квартала, в границах которого расположены здание, сооружение, объект незавершенного строительства						86:09:0701001	
5.	Адрес здания, сооружения, объекта незавершенного строительства							
5.1.	Сведения о местоположении здания, сооружения, объекта незавершенного строительства (при отсутствии адреса) в структурированном в соответствии с федеральной информационной адресной системой виде						Российская Федерация, Ханты-Мансийский автономный округ - Югра, Советский район, г.п. Коммунистический, Восточная промышленная зона, здание 5	
5.2.	Дополнительные сведения о местоположении						-	
6.	Иные сведения						-	
<b>3. Пояснения к сведениям об объекте недвижимости с кадастровым номером <u>86:09:0701001:1677</u>:</b>								
1.								
<b>1. Сведения о характерных точках контура объекта недвижимости с кадастровым номером <u>86:09:0701001:1679</u> :</b>								
<b>Система координат <u>МСК-86, зона 1</u></b>						<b>Зона N 1</b>		
Обозначение характерных точек контура	Содержатся в Едином государственном реестре недвижимости			Определены в результате выполнения комплексных кадастровых работ			Метод определения координат	Формулы, примененные для расчета средней квадратической погрешности определения координат характерных
	Координаты, м		Радиус, м	Координаты, м		Радиус, м		
	X	Y		X	Y			

								точек ( $M_t$ ), с подставленными в такие формулы значениями и итоговые (вычисленные) значения $M_t$ , м
1	2	3	4	5	6	7	8	9
н11383 О	-	-	-	10384 79.05	17342 06.76	-	Метод спутниковых геодезических измерений (определений)	0.1
н11384 О	-	-	-	10384 84.57	17342 13.27	-	Метод спутниковых геодезических измерений (определений)	0.1
н11385 О	-	-	-	10384 70.13	17342 25.50	-	Метод спутниковых геодезических измерений (определений)	0.1
н11386 О	-	-	-	10384 64.61	17342 18.99	-	Метод спутниковых геодезических измерений (определений)	0.1
н11383 О	-	-	-	10384 79.05	17342 06.76	-	Метод спутниковых геодезических измерений (определений)	0.1

**2. Сведения о характеристиках объекта недвижимости с кадастровым номером 86:09:0701001:1679:**

N п/п	Наименование характеристики	Значение характеристики
1	2	3
1.	Вид объекта недвижимости	Здание
2.	Ранее присвоенный государственный учетный номер (инвентарный) здания, сооружения, объекта незавершенного строительства	-
3.	Кадастровый номер земельного участка (земельных участков), в границах которого (которых) расположены здание, сооружение, объект незавершенного строительства	-
4.	Уникальный учетный номер кадастрового квартала, в границах	86:09:0701001

	которого расположены здание, сооружение, объект незавершенного строительства							
5.	Адрес здания, сооружения, объекта незавершенного строительства							
5.1.	Сведения о местоположении здания, сооружения, объекта незавершенного строительства (при отсутствии адреса) в структурированном в соответствии с федеральной информационной адресной системой виде						Ханты-Мансийский автономный округ - Югра, р-н. Советский, пгт. Коммунистический, ул. Восточная, д. 1	
5.2.	Дополнительные сведения о местоположении						-	
6.	Иные сведения						-	
3. Пояснения к сведениям об объекте недвижимости с кадастровым номером <b>86:09:0701001:1679</b> :								
1.								
1. Сведения о характерных точках контура объекта недвижимости с кадастровым номером <b>86:09:0701001:1680</b> :								
Система координат <b>МСК-86, зона 1</b>						Зона <b>N 1</b>		
Обозначение характерных точек контура	Содержатся в Едином государственном реестре недвижимости			Определены в результате выполнения комплексных кадастровых работ		Метод определения координат	Формулы, примененные для расчета средней квадратической погрешности определения координат характерных точек (M <sub>t</sub> ), с подставленными в такие формулы значениями и итоговые (вычисленные) значения M <sub>t</sub> , м	
	Координаты, м		Радиус, м	Координаты, м				Радиус, м
	X	Y		X	Y			
1	2	3	4	5	6	7	8	9
н11387 О	-	-	-	10384 63.58	17338 72.61	-	Метод спутниковых геодезических измерений (определений)	0.1
н11388 О	-	-	-	10384 49.33	17338 84.35	-	Метод спутниковых геодезических измерений (определений)	0.1
н11389 О	-	-	-	10384 43.96	17338 77.84	-	Метод спутниковых геодезических	0.1

							измерений (определений)	
н11390 О	-	-	-	10384 58.21	17338 66.10	-	Метод спутниковых геодезических измерений (определений)	0.1
н11387 О	-	-	-	10384 63.58	17338 72.61	-	Метод спутниковых геодезических измерений (определений)	0.1

**2. Сведения о характеристиках объекта недвижимости с кадастровым номером 86:09:0701001:1680:**

№ п/п	Наименование характеристики	Значение характеристики
1	2	3
1.	Вид объекта недвижимости	Здание
2.	Ранее присвоенный государственный учетный номер (инвентарный) здания, сооружения, объекта незавершенного строительства	-
3.	Кадастровый номер земельного участка (земельных участков), в границах которого (которых) расположены здание, сооружение, объект незавершенного строительства	86:09:0701001:306
4.	Уникальный учетный номер кадастрового квартала, в границах которого расположены здание, сооружение, объект незавершенного строительства	86:09:0701001
5.	Адрес здания, сооружения, объекта незавершенного строительства	
5.1.	Сведения о местоположении здания, сооружения, объекта незавершенного строительства (при отсутствии адреса) в структурированном в соответствии с федеральной информационной адресной системой виде	Ханты-Мансийский автономный округ - Югра, р-н. Советский, пгт. Коммунистический, ул. Гагарина, д. 15
5.2.	Дополнительные сведения о местоположении	-
6.	Иные сведения	-

**3. Пояснения к сведениям об объекте недвижимости с кадастровым номером 86:09:0701001:1680:**

1.	
<p><b>1. Сведения о характерных точках контура объекта недвижимости с кадастровым номером <u>86:09:0701001:1681</u> :</b></p> <p>Система координат <u>МСК-86, зона 1</u> <span style="float: right;">Зона N <u>1</u></span></p>	

Обозначение характерных точек контура	Содержатся в Едином государственном реестре недвижимости			Определены в результате выполнения комплексных кадастровых работ			Метод определения координат	Формулы, примененные для расчета средней квадратической погрешности определения координат характерных точек ( $M_t$ ), с подставленными в такие формулы значениями и итоговые (вычисленные) значения $M_t$ , м
	Координаты, м		Радиус, м	Координаты, м		Радиус, м		
	X	Y		X	Y			
1	2	3	4	5	6	7	8	9
н11391 О	-	-	-	10385 41.15	17337 54.81	-	Метод спутниковых геодезических измерений (определений)	0.1
н11392 О	-	-	-	10385 30.39	17337 64.78	-	Метод спутниковых геодезических измерений (определений)	0.1
н11393 О	-	-	-	10385 24.80	17337 58.75	-	Метод спутниковых геодезических измерений (определений)	0.1
н11394 О	-	-	-	10385 35.56	17337 48.78	-	Метод спутниковых геодезических измерений (определений)	0.1
н11391 О	-	-	-	10385 41.15	17337 54.81	-	Метод спутниковых геодезических измерений (определений)	0.1

**2. Сведения о характеристиках объекта недвижимости с кадастровым номером  
86:09:0701001:1681:**

N п/п	Наименование характеристики	Значение характеристики
1	2	3
1.	Вид объекта недвижимости	Здание

2.	Ранее присвоенный государственный учетный номер (инвентарный) здания, сооружения, объекта незавершенного строительства	-
3.	Кадастровый номер земельного участка (земельных участков), в границах которого (которых) расположены здание, сооружение, объект незавершенного строительства	-
4.	Уникальный учетный номер кадастрового квартала, в границах которого расположены здание, сооружение, объект незавершенного строительства	86:09:0701001
5.	Адрес здания, сооружения, объекта незавершенного строительства	
5.1.	Сведения о местоположении здания, сооружения, объекта незавершенного строительства (при отсутствии адреса) в структурированном в соответствии с федеральной информационной адресной системой виде	Ханты-Мансийский автономный округ - Югра, муниципальный район Советский, городское поселение Коммунистический, поселок городского типа Коммунистический, улица Гагарина, дом 22
5.2.	Дополнительные сведения о местоположении	-
6.	Иные сведения	-

**3. Пояснения к сведениям об объекте недвижимости с кадастровым номером 86:09:0701001:1681:**

1.	
----	--

**1. Сведения о характерных точках контура объекта недвижимости с кадастровым номером 86:09:0701001:1682 :**

**Система координат МСК-86, зона 1**

**Зона N 1**

Обозначение характерных точек контура	Содержатся в Едином государственном реестре недвижимости			Определены в результате выполнения комплексных кадастровых работ			Метод определения координат	Формулы, примененные для расчета средней квадратической погрешности определения координат характерных точек (M <sub>t</sub> ), с подставленными в такие формулы значениями и итоговые (вычисленные) значения M <sub>t</sub> , м
	Координаты, м		Радиус, м	Координаты, м		Радиус, м		
	X	Y		X	Y			
1	2	3	4	5	6	7	8	9
н11395 О	-	-	-	10381 18.72	17348 87.54	-	Метод спутниковых	0.1

							геодезических измерений (определений)	
н11396 О	-	-	-	10381 07.22	17348 74.71	-	Метод спутниковых геодезических измерений (определений)	0.1
н11397 О	-	-	-	10381 13.22	17348 69.33	-	Метод спутниковых геодезических измерений (определений)	0.1
н11398 О	-	-	-	10381 24.72	17348 82.16	-	Метод спутниковых геодезических измерений (определений)	0.1
н11395 О	-	-	-	10381 18.72	17348 87.54	-	Метод спутниковых геодезических измерений (определений)	0.1

**2. Сведения о характеристиках объекта недвижимости с кадастровым номером 86:09:0701001:1682:**

№ п/п	Наименование характеристики	Значение характеристики
1	2	3
1.	Вид объекта недвижимости	Здание
2.	Ранее присвоенный государственный учетный номер (инвентарный) здания, сооружения, объекта незавершенного строительства	-
3.	Кадастровый номер земельного участка (земельных участков), в границах которого (которых) расположены здание, сооружение, объект незавершенного строительства	-
4.	Уникальный учетный номер кадастрового квартала, в границах которого расположены здание, сооружение, объект незавершенного строительства	86:09:0701001
5.	Адрес здания, сооружения, объекта незавершенного строительства	
5.1.	Сведения о местоположении здания, сооружения, объекта незавершенного строительства (при отсутствии адреса) в структурированном в соответствии с федеральной информационной адресной системой виде	Ханты-Мансийский автономный округ - Югра, р-н. Советский, пгт. Коммунистический, пер. Дачный, д. 1

5.2.	Дополнительные сведения о местоположении						-	
6.	Иные сведения						-	
3. Пояснения к сведениям об объекте недвижимости с кадастровым номером <b>86:09:0701001:1682</b> :								
1.								
1. Сведения о характерных точках контура объекта недвижимости с кадастровым номером <b>86:09:0701001:1683</b> :								
Система координат <b>МСК-86, зона 1</b>						Зона N <b>1</b>		
Обозначение характерных точек контура	Содержатся в Едином государственном реестре недвижимости			Определены в результате выполнения комплексных кадастровых работ			Метод определения координат	Формулы, примененные для расчета средней квадратической погрешности определения координат характерных точек (M <sub>t</sub> ), с подставленными в такие формулы значениями и итоговые (вычисленные) значения M <sub>t</sub> , м
	Координаты, м		Радиус, м	Координаты, м		Радиус, м		
	X	Y		X	Y			
1	2	3	4	5	6	7	8	9
н11399 О	-	-	-	10381 59.69	17349 18.58	-	Метод спутниковых геодезических измерений (определений)	0.1
н11400 О	-	-	-	10381 53.86	17349 24.20	-	Метод спутниковых геодезических измерений (определений)	0.1
н11401 О	-	-	-	10381 41.14	17349 10.99	-	Метод спутниковых геодезических измерений (определений)	0.1
н11402 О	-	-	-	10381 46.97	17349 05.37	-	Метод спутниковых геодезических измерений (определений)	0.1
н11399 О	-	-	-	10381 59.69	17349 18.58	-	Метод спутниковых	0.1

							геодезических измерений (определений)	
<b>2. Сведения о характеристиках объекта недвижимости с кадастровым номером <u>86:09:0701001:1683</u>:</b>								
N п/п	Наименование характеристики						Значение характеристики	
1	2						3	
1.	Вид объекта недвижимости						Здание	
2.	Ранее присвоенный государственный учетный номер (инвентарный) здания, сооружения, объекта незавершенного строительства						-	
3.	Кадастровый номер земельного участка (земельных участков), в границах которого (которых) расположены здание, сооружение, объект незавершенного строительства						86:09:0701001:82	
4.	Уникальный учетный номер кадастрового квартала, в границах которого расположены здание, сооружение, объект незавершенного строительства						86:09:0701001	
5.	Адрес здания, сооружения, объекта незавершенного строительства							
5.1.	Сведения о местоположении здания, сооружения, объекта незавершенного строительства (при отсутствии адреса) в структурированном в соответствии с федеральной информационной адресной системой виде						Ханты-Мансийский автономный округ - Югра, р-н. Советский, пгт. Коммунистический, пер. Дачный, д. 3	
5.2.	Дополнительные сведения о местоположении						-	
6.	Иные сведения						-	
<b>3. Пояснения к сведениям об объекте недвижимости с кадастровым номером <u>86:09:0701001:1683</u>:</b>								
1.								
<b>1. Сведения о характерных точках контура объекта недвижимости с кадастровым номером <u>86:09:0701001:1684</u> :</b>								
<b>Система координат <u>МСК-86, зона 1</u></b>						<b>Зона N <u>1</u></b>		
Обозначение характерных точек контура	Содержатся в Едином государственном реестре недвижимости			Определены в результате выполнения комплексных кадастровых работ			Метод определения координат	Формулы, примененные для расчета средней квадратической погрешности определения координат характерных точек (M <sub>i</sub> ), с подставленными в такие формулы значениями и
	Координаты, м		Радиус, м	Координаты, м		Радиус, м		
	X	Y		X	Y			

								итоговые (вычисленные) значения Mt, м
1	2	3	4	5	6	7	8	9
н11403 О	-	-	-	10382 05.13	17349 38.13	-	Метод спутниковых геодезических измерений (определений)	0.1
н11404 О	-	-	-	10381 96.39	17349 29.00	-	Метод спутниковых геодезических измерений (определений)	0.1
н11405 О	-	-	-	10382 02.23	17349 23.41	-	Метод спутниковых геодезических измерений (определений)	0.1
н11406 О	-	-	-	10382 10.97	17349 32.54	-	Метод спутниковых геодезических измерений (определений)	0.1
н11403 О	-	-	-	10382 05.13	17349 38.13	-	Метод спутниковых геодезических измерений (определений)	0.1

**2. Сведения о характеристиках объекта недвижимости с кадастровым номером  
86:09:0701001:1684:**

N п/п	Наименование характеристики	Значение характеристики
1	2	3
1.	Вид объекта недвижимости	Здание
2.	Ранее присвоенный государственный учетный номер (инвентарный) здания, сооружения, объекта незавершенного строительства	-
3.	Кадастровый номер земельного участка (земельных участков), в границах которого (которых) расположены здание, сооружение, объект незавершенного строительства	-
4.	Уникальный учетный номер кадастрового квартала, в границах которого расположены здание, сооружение, объект незавершенного строительства	86:09:0701001
5.	Адрес здания, сооружения, объекта незавершенного	

	строительства							
5.1.	Сведения о местоположении здания, сооружения, объекта незавершенного строительства (при отсутствии адреса) в структурированном в соответствии с федеральной информационной адресной системой виде						Ханты-Мансийский автономный округ - Югра, р-н. Советский, пгт. Коммунистический, пер. Дачный, д. 6	
5.2.	Дополнительные сведения о местоположении						-	
6.	Иные сведения						-	
3. Пояснения к сведениям об объекте недвижимости с кадастровым номером <u>86:09:0701001:1684</u> :								
1.								
1. Сведения о характерных точках контура объекта недвижимости с кадастровым номером <u>86:09:0701001:1685</u> :								
Система координат <u>МСК-86, зона 1</u>						Зона N <u>1</u>		
Обозначение характерных точек контура	Содержатся в Едином государственном реестре недвижимости			Определены в результате выполнения комплексных кадастровых работ		Метод определения координат	Формулы, примененные для расчета средней квадратической погрешности определения координат характерных точек (M <sub>t</sub> ), с подставленными в такие формулы значениями и итоговые (вычисленные) значения M <sub>t</sub> , м	
	Координаты, м		Радиус, м	Координаты, м				Радиус, м
	X	Y		X	Y			
1	2	3	4	5	6	7	8	9
н11407 О	-	-	-	10378 52.12	17343 52.17	-	Метод спутниковых геодезических измерений (определений)	0.1
н11408 О	-	-	-	10378 47.02	17343 56.00	-	Метод спутниковых геодезических измерений (определений)	0.1
н11409 О	-	-	-	10378 43.09	17343 50.77	-	Метод спутниковых геодезических измерений (определений)	0.1
н11410								

О	-	-	-	10378 48.19	17343 46.94	-	Метод спутниковых геодезических измерений (определений)	0.1
н11407 О	-	-	-	10378 52.12	17343 52.17	-	Метод спутниковых геодезических измерений (определений)	0.1

**2. Сведения о характеристиках объекта недвижимости с кадастровым номером 86:09:0701001:1685:**

N п/п	Наименование характеристики	Значение характеристики
1	2	3
1.	Вид объекта недвижимости	Здание
2.	Ранее присвоенный государственный учетный номер (инвентарный) здания, сооружения, объекта незавершенного строительства	-
3.	Кадастровый номер земельного участка (земельных участков), в границах которого (которых) расположены здание, сооружение, объект незавершенного строительства	86:09:0701001:40
4.	Уникальный учетный номер кадастрового квартала, в границах которого расположены здание, сооружение, объект незавершенного строительства	86:09:0701001
5.	Адрес здания, сооружения, объекта незавершенного строительства	
5.1.	Сведения о местоположении здания, сооружения, объекта незавершенного строительства (при отсутствии адреса) в структурированном в соответствии с федеральной информационной адресной системой виде	Ханты-Мансийский автономный округ - Югра, р-н. Советский, пгт. Коммунистический, пер. Депутатский, д. 4
5.2.	Дополнительные сведения о местоположении	-
6.	Иные сведения	-

**3. Пояснения к сведениям об объекте недвижимости с кадастровым номером 86:09:0701001:1685:**

1.				
1. Сведения о характерных точках контура объекта недвижимости с кадастровым номером <u>86:09:0701001:1686</u> :				
Система координат <u>МСК-86, зона 1</u>				Зона <u>N 1</u>
Обозначение характеристик	Содержатся в Едином государственном реестре недвижимости	Определены в результате выполнения комплексных кадастровых работ	Метод определения координат	Формулы, примененные для расчета средней квадратической

точек контура	Координаты, м		Радиус, м	Координаты, м		Радиус, м		погрешности определения координат характерных точек ( $M_i$ ), с подставленными в такие формулы значениями и итоговые (вычисленные) значения $M_t$ , м
	X	Y		X	Y			
1	2	3	4	5	6	7	8	9
н11411 О	-	-	-	10378 99.23	17343 72.78	-	Метод спутниковых геодезических измерений (определений)	0.1
н11412 О	-	-	-	10379 04.00	17343 79.31	-	Метод спутниковых геодезических измерений (определений)	0.1
н11413 О	-	-	-	10378 97.12	17343 84.34	-	Метод спутниковых геодезических измерений (определений)	0.1
н11414 О	-	-	-	10378 92.35	17343 77.81	-	Метод спутниковых геодезических измерений (определений)	0.1
н11411 О	-	-	-	10378 99.23	17343 72.78	-	Метод спутниковых геодезических измерений (определений)	0.1

**2. Сведения о характеристиках объекта недвижимости с кадастровым номером  
86:09:0701001:1686:**

N п/п	Наименование характеристики	Значение характеристики
1	2	3
1.	Вид объекта недвижимости	Здание
2.	Ранее присвоенный государственный учетный номер (инвентарный) здания, сооружения, объекта незавершенного строительства	-

3.	Кадастровый номер земельного участка (земельных участков), в границах которого (которых) расположены здание, сооружение, объект незавершенного строительства	-
4.	Уникальный учетный номер кадастрового квартала, в границах которого расположены здание, сооружение, объект незавершенного строительства	86:09:0701001
5.	Адрес здания, сооружения, объекта незавершенного строительства	
5.1.	Сведения о местоположении здания, сооружения, объекта незавершенного строительства (при отсутствии адреса) в структурированном в соответствии с федеральной информационной адресной системой виде	Ханты-Мансийский автономный округ - Югра, р-н. Советский, пгт. Коммунистический, пер. Депутатский, д. 5
5.2.	Дополнительные сведения о местоположении	-
6.	Иные сведения	-

**3. Пояснения к сведениям об объекте недвижимости с кадастровым номером 86:09:0701001:1686:**

1.	
----	--

**1. Сведения о характерных точках контура объекта недвижимости с кадастровым номером 86:09:0701001:1688 :**

**Система координат МСК-86, зона 1**

**Зона N 1**

Обозначение характерных точек контура	Содержатся в Едином государственном реестре недвижимости			Определены в результате выполнения комплексных кадастровых работ			Метод определения координат	Формулы, примененные для расчета средней квадратической погрешности определения координат характерных точек (Mt), с подставленными в такие формулы значениями и итоговые (вычисленные) значения Mt, м
	Координаты, м		Радиус, м	Координаты, м		Радиус, м		
	X	Y		X	Y			
1	2	3	4	5	6	7	8	9
н11419 О	-	-	-	10386 25.74	17339 69.48	-	Метод спутниковых геодезических измерений (определений)	0.1
н11420 О	-	-	-	10386 14.29	17339 78.97	-	Метод спутниковых геодезических измерений	0.1

							(определений)	
н11421 О	-	-	-	10386 08.89	17339 72.45	-	Метод спутниковых геодезических измерений (определений)	0.1
н11422 О	-	-	-	10386 20.34	17339 62.96	-	Метод спутниковых геодезических измерений (определений)	0.1
н11419 О	-	-	-	10386 25.74	17339 69.48	-	Метод спутниковых геодезических измерений (определений)	0.1

**2. Сведения о характеристиках объекта недвижимости с кадастровым номером 86:09:0701001:1688:**

N п/п	Наименование характеристики	Значение характеристики
1	2	3
1.	Вид объекта недвижимости	Здание
2.	Ранее присвоенный государственный учетный номер (инвентарный) здания, сооружения, объекта незавершенного строительства	-
3.	Кадастровый номер земельного участка (земельных участков), в границах которого (которых) расположены здание, сооружение, объект незавершенного строительства	-
4.	Уникальный учетный номер кадастрового квартала, в границах которого расположены здание, сооружение, объект незавершенного строительства	86:09:0701001
5.	Адрес здания, сооружения, объекта незавершенного строительства	
5.1.	Сведения о местоположении здания, сооружения, объекта незавершенного строительства (при отсутствии адреса) в структурированном в соответствии с федеральной информационной адресной системой виде	Ханты-Мансийский автономный округ - Югра, р-н. Советский, пгт. Коммунистический, ул. Кирова, д. 17
5.2.	Дополнительные сведения о местоположении	-
6.	Иные сведения	-

**3. Пояснения к сведениям об объекте недвижимости с кадастровым номером 86:09:0701001:1688:**

1.	
----	--

**1. Сведения о характерных точках контура объекта недвижимости с кадастровым номером 86:09:0701001:1688 :**

**Система координат МСК-86, зона 1**

**Зона N 1**

Обозначение характерных точек контура	Содержатся в Едином государственном реестре недвижимости			Определены в результате выполнения комплексных кадастровых работ			Метод определения координат	Формулы, примененные для расчета средней квадратической погрешности определения координат характерных точек (M <sub>t</sub> ), с подставленными в такие формулы значениями и итоговые (вычисленные) значения M <sub>t</sub> , м
	Координаты, м		Радиус, м	Координаты, м		Радиус, м		
	X	Y		X	Y			
1	2	3	4	5	6	7	8	9
н11415 О	-	-	-	10385 22.82	17340 54.57	-	Метод спутниковых геодезических измерений (определений)	0.1
н11416 О	-	-	-	10385 12.70	17340 62.92	-	Метод спутниковых геодезических измерений (определений)	0.1
н11417 О	-	-	-	10385 07.38	17340 56.47	-	Метод спутниковых геодезических измерений (определений)	0.1
н11418 О	-	-	-	10385 17.50	17340 48.12	-	Метод спутниковых геодезических измерений (определений)	0.1
н11415 О	-	-	-	10385 22.82	17340 54.57	-	Метод спутниковых геодезических измерений (определений)	0.1

**2. Сведения о характеристиках объекта недвижимости с кадастровым номером 86:09:0701001:1688:**

N п/п	Наименование характеристики	Значение характеристики
----------	-----------------------------	----------------------------

1	2	3						
1.	Вид объекта недвижимости	Здание						
2.	Ранее присвоенный государственный учетный номер (инвентарный) здания, сооружения, объекта незавершенного строительства	-						
3.	Кадастровый номер земельного участка (земельных участков), в границах которого (которых) расположены здание, сооружение, объект незавершенного строительства	-						
4.	Уникальный учетный номер кадастрового квартала, в границах которого расположены здание, сооружение, объект незавершенного строительства	86:09:0701001						
5.	Адрес здания, сооружения, объекта незавершенного строительства							
5.1.	Сведения о местоположении здания, сооружения, объекта незавершенного строительства (при отсутствии адреса) в структурированном в соответствии с федеральной информационной адресной системой виде	Ханты-Мансийский автономный округ - Югра, р-н. Советский, пгт. Коммунистический, ул. Кирова, д. 17						
5.2.	Дополнительные сведения о местоположении	-						
6.	Иные сведения	-						
3. Пояснения к сведениям об объекте недвижимости с кадастровым номером <u>86:09:0701001:1688</u> :								
1.								
1. Сведения о характерных точках контура объекта недвижимости с кадастровым номером <u>86:09:0701001:1689</u> :								
Система координат <u>МСК-86, зона 1</u>								
Зона N <u>1</u>								
Обозначение характерных точек контура	Содержатся в Едином государственном реестре недвижимости		Определены в результате выполнения комплексных кадастровых работ		Метод определения координат	Формулы, примененные для расчета средней квадратической погрешности определения координат характерных точек (M <sub>i</sub> ), с подставленными в такие формулы значениями и итоговые (вычисленные) значения M <sub>t</sub> , м		
	Координаты, м		Радиус, м	Координаты, м			Радиус, м	
	X	Y		X			Y	
1	2	3	4	5	6	7	8	9
н11423 О	-	-	-	10384 21.28	17341 39.85	-	Метод спутниковых геодезических	0.1

							измерений (определений)	
н11424 О	-	-	-	10384 09.54	17341 49.48	-	Метод спутниковых геодезических измерений (определений)	0.1
н11425 О	-	-	-	10384 03.32	17341 41.90	-	Метод спутниковых геодезических измерений (определений)	0.1
н11426 О	-	-	-	10384 15.06	17341 32.27	-	Метод спутниковых геодезических измерений (определений)	0.1
н11423 О	-	-	-	10384 21.28	17341 39.85	-	Метод спутниковых геодезических измерений (определений)	0.1

**2. Сведения о характеристиках объекта недвижимости с кадастровым номером  
86:09:0701001:1689:**

№ п/п	Наименование характеристики	Значение характеристики
1	2	3
1.	Вид объекта недвижимости	Здание
2.	Ранее присвоенный государственный учетный номер (инвентарный) здания, сооружения, объекта незавершенного строительства	-
3.	Кадастровый номер земельного участка (земельных участков), в границах которого (которых) расположены здание, сооружение, объект незавершенного строительства	86:09:0701001:406
4.	Уникальный учетный номер кадастрового квартала, в границах которого расположены здание, сооружение, объект незавершенного строительства	86:09:0701001
5.	Адрес здания, сооружения, объекта незавершенного строительства	
5.1.	Сведения о местоположении здания, сооружения, объекта незавершенного строительства (при отсутствии адреса) в структурированном в соответствии с федеральной информационной адресной системой виде	Ханты-Мансийский автономный округ - Югра, р-н Советский, пгт Коммунистический, ул Кирова, д 3
5.2.	Дополнительные сведения о местоположении	-

6.	Иные сведения						-	
3. Пояснения к сведениям об объекте недвижимости с кадастровым номером <u>86:09:0701001:1689</u> :								
1.								
1. Сведения о характерных точках контура объекта недвижимости с кадастровым номером <u>86:09:0701001:1690</u> :								
Система координат <u>МСК-86, зона 1</u>						Зона <u>N 1</u>		
Обозначение характерных точек контура	Содержатся в Едином государственном реестре недвижимости			Определены в результате выполнения комплексных кадастровых работ			Метод определения координат	Формулы, примененные для расчета средней квадратической погрешности определения координат характерных точек (M <sub>i</sub> ), с подставленными в такие формулы значениями и итоговые (вычисленные) значения M <sub>t</sub> , м
	Координаты, м		Радиус, м	Координаты, м		Радиус, м		
	X	Y		X	Y			
1	2	3	4	5	6	7	8	9
5479	-	-	-	10374 14.43	17340 46.81	-	Метод спутниковых геодезических измерений (определений)	0.1
н11427 О	-	-	-	10374 07.84	17340 53.93	-	Метод спутниковых геодезических измерений (определений)	0.1
н11428 О	-	-	-	10374 01.20	17340 47.78	-	Метод спутниковых геодезических измерений (определений)	0.1
5480	-	-	-	10374 07.79	17340 40.66	-	Метод спутниковых геодезических измерений (определений)	0.1
н11429 О	-	-	-	10374 14.62	17340 33.28	-	Метод спутниковых геодезических измерений	0.1

							(определений)	
н11430 О	-	-	-	10374 21.26	17340 39.43	-	Метод спутниковых геодезических измерений (определений)	0.1
5479	-	-	-	10374 14.43	17340 46.81	-	Метод спутниковых геодезических измерений (определений)	0.1

**2. Сведения о характеристиках объекта недвижимости с кадастровым номером 86:09:0701001:1690:**

№ п/п	Наименование характеристики	Значение характеристики
1	2	3
1.	Вид объекта недвижимости	Здание
2.	Ранее присвоенный государственный учетный номер (инвентарный) здания, сооружения, объекта незавершенного строительства	-
3.	Кадастровый номер земельного участка (земельных участков), в границах которого (которых) расположены здание, сооружение, объект незавершенного строительства	86:09:0701001:921
4.	Уникальный учетный номер кадастрового квартала, в границах которого расположены здание, сооружение, объект незавершенного строительства	86:09:0701001
5.	Адрес здания, сооружения, объекта незавершенного строительства	
5.1.	Сведения о местоположении здания, сооружения, объекта незавершенного строительства (при отсутствии адреса) в структурированном в соответствии с федеральной информационной адресной системой виде	Ханты-Мансийский автономный округ - Югра, р-н. Советский, пгт. Коммунистический, ул. Кооперативная, д. 3
5.2.	Дополнительные сведения о местоположении	-
6.	Иные сведения	-

**3. Пояснения к сведениям об объекте недвижимости с кадастровым номером 86:09:0701001:1690:**

1.	
----	--

**1. Сведения о характерных точках контура объекта недвижимости с кадастровым номером 86:09:0701001:1691 :**

Система координат МСК-86, зона 1 Зона N 1

Обозначение характерных точек контура	Содержатся в Едином государственном реестре недвижимости			Определены в результате выполнения комплексных кадастровых работ			Метод определения координат	Формулы, примененные для расчета средней квадратической погрешности определения координат характерных точек ( $M_t$ ), с подставленными в такие формулы значениями и итоговые (вычисленные) значения $M_t$ , м
	Координаты, м		Радиус, м	Координаты, м		Радиус, м		
	X	Y		X	Y			
1	2	3	4	5	6	7	8	9
5531	-	-	-	10373 02.76	17341 49.47	-	Метод спутниковых геодезических измерений (определений)	0.1
н11431 О	-	-	-	10373 11.47	17341 40.67	-	Метод спутниковых геодезических измерений (определений)	0.1
н11432 О	-	-	-	10373 16.84	17341 45.98	-	Метод спутниковых геодезических измерений (определений)	0.1
5530	-	-	-	10373 08.13	17341 54.78	-	Метод спутниковых геодезических измерений (определений)	0.1
н11433 О	-	-	-	10373 02.12	17341 60.86	-	Метод спутниковых геодезических измерений (определений)	0.1
н11434 О	-	-	-	10372 96.75	17341 55.55	-	Метод спутниковых геодезических измерений (определений)	0.1
5531	-	-	-	10373 02.76	17341 49.47	-	Метод спутниковых	0.1

							геодезических измерений (определений)	
<b>2. Сведения о характеристиках объекта недвижимости с кадастровым номером <u>86:09:0701001:1691</u>:</b>								
N п/п	Наименование характеристики						Значение характеристики	
1	2						3	
1.	Вид объекта недвижимости						Здание	
2.	Ранее присвоенный государственный учетный номер (инвентарный) здания, сооружения, объекта незавершенного строительства						-	
3.	Кадастровый номер земельного участка (земельных участков), в границах которого (которых) расположены здание, сооружение, объект незавершенного строительства						86:09:0701001:928	
4.	Уникальный учетный номер кадастрового квартала, в границах которого расположены здание, сооружение, объект незавершенного строительства						86:09:0701001	
5.	Адрес здания, сооружения, объекта незавершенного строительства							
5.1.	Сведения о местоположении здания, сооружения, объекта незавершенного строительства (при отсутствии адреса) в структурированном в соответствии с федеральной информационной адресной системой виде						Ханты-Мансийский автономный округ - Югра, р-н. Советский, пгт. Коммунистический, ул. Кооперативная, д. 9	
5.2.	Дополнительные сведения о местоположении						-	
6.	Иные сведения						-	
<b>3. Пояснения к сведениям об объекте недвижимости с кадастровым номером <u>86:09:0701001:1691</u>:</b>								
1.								
<b>1. Сведения о характерных точках контура объекта недвижимости с кадастровым номером <u>86:09:0701001:1692</u> :</b>								
<b>Система координат <u>МСК-86, зона 1</u></b>						<b>Зона N <u>1</u></b>		
Обозначение характерных точек контура	Содержатся в Едином государственном реестре недвижимости			Определены в результате выполнения комплексных кадастровых работ			Метод определения координат	Формулы, примененные для расчета средней квадратической погрешности определения координат характерных точек ( $M_i$ ), с подставленными в такие формулы значениями и
	Координаты, м		Радиус, м	Координаты, м		Радиус, м		
	X	Y		X	Y			

								итоговые (вычисленные) значения Mt, м
1	2	3	4	5	6	7	8	9
н11435 О	-	-	-	10384 18.43	17339 84.12	-	Метод спутниковых геодезических измерений (определений)	0.1
н11436 О	-	-	-	10384 05.95	17339 94.24	-	Метод спутниковых геодезических измерений (определений)	0.1
н11437 О	-	-	-	10384 00.81	17339 87.90	-	Метод спутниковых геодезических измерений (определений)	0.1
н11438 О	-	-	-	10384 13.29	17339 77.78	-	Метод спутниковых геодезических измерений (определений)	0.1
н11435 О	-	-	-	10384 18.43	17339 84.12	-	Метод спутниковых геодезических измерений (определений)	0.1

**2. Сведения о характеристиках объекта недвижимости с кадастровым номером  
86:09:0701001:1692:**

N п/п	Наименование характеристики	Значение характеристики
1	2	3
1.	Вид объекта недвижимости	Здание
2.	Ранее присвоенный государственный учетный номер (инвентарный) здания, сооружения, объекта незавершенного строительства	-
3.	Кадастровый номер земельного участка (земельных участков), в границах которого (которых) расположены здание, сооружение, объект незавершенного строительства	-
4.	Уникальный учетный номер кадастрового квартала, в границах которого расположены здание, сооружение, объект незавершенного строительства	86:09:0701001
5.	Адрес здания, сооружения, объекта незавершенного	

	строительства	
5.1.	Сведения о местоположении здания, сооружения, объекта незавершенного строительства (при отсутствии адреса) в структурированном в соответствии с федеральной информационной адресной системой виде	Ханты-Мансийский автономный округ - Югра, р-н. Советский, пгт. Коммунистический, ул. Лазо, д. 10
5.2.	Дополнительные сведения о местоположении	-
6.	Иные сведения	-

**3. Пояснения к сведениям об объекте недвижимости с кадастровым номером 86:09:0701001:1692:**

1.	
----	--

**1. Сведения о характерных точках контура объекта недвижимости с кадастровым номером 86:09:0701001:1693 :**

**Система координат МСК-86, зона 1**

**Зона N 1**

Обозначение характерных точек контура	Содержатся в Едином государственном реестре недвижимости			Определены в результате выполнения комплексных кадастровых работ			Метод определения координат	Формулы, примененные для расчета средней квадратической погрешности определения координат характерных точек (M <sub>t</sub> ), с подставленными в такие формулы значениями и итоговые (вычисленные) значения M <sub>t</sub> , м
	Координаты, м		Радиус, м	Координаты, м		Радиус, м		
	X	Y		X	Y			
1	2	3	4	5	6	7	8	9
н12542 О	-	-	-	10385 90.57	17338 86.19	-	Метод спутниковых геодезических измерений (определений)	0.1
н12543 О	-	-	-	10385 76.70	17338 97.81	-	Метод спутниковых геодезических измерений (определений)	0.1
н12544 О	-	-	-	10385 71.48	17338 91.58	-	Метод спутниковых геодезических измерений (определений)	0.1
н12545								

О	-	-	-	10385 85.35	17338 79.96	-	Метод спутниковых геодезических измерений (определений)	0.1
н12542 О	-	-	-	10385 90.57	17338 86.19	-	Метод спутниковых геодезических измерений (определений)	0.1

**2. Сведения о характеристиках объекта недвижимости с кадастровым номером 86:09:0701001:1693:**

N п/п	Наименование характеристики	Значение характеристики
1	2	3
1.	Вид объекта недвижимости	Здание
2.	Ранее присвоенный государственный учетный номер (инвентарный) здания, сооружения, объекта незавершенного строительства	-
3.	Кадастровый номер земельного участка (земельных участков), в границах которого (которых) расположены здание, сооружение, объект незавершенного строительства	-
4.	Уникальный учетный номер кадастрового квартала, в границах которого расположены здание, сооружение, объект незавершенного строительства	86:09:0701001
5.	Адрес здания, сооружения, объекта незавершенного строительства	
5.1.	Сведения о местоположении здания, сооружения, объекта незавершенного строительства (при отсутствии адреса) в структурированном в соответствии с федеральной информационной адресной системой виде	Ханты-Мансийский автономный округ - Югра, р-н. Советский, пгт. Коммунистический, ул. Лазо, д. 19
5.2.	Дополнительные сведения о местоположении	-
6.	Иные сведения	-

**3. Пояснения к сведениям об объекте недвижимости с кадастровым номером 86:09:0701001:1693:**

1.	
----	--

**1. Сведения о характерных точках контура объекта недвижимости с кадастровым номером 86:09:0701001:1694 :**

**Система координат МСК-86, зона 1**

**Зона N 1**

Обозначение характеристик	Содержатся в Едином государственном реестре недвижимости	Определены в результате выполнения комплексных кадастровых работ	Метод определения координат	Формулы, примененные для расчета средней квадратической
---------------------------	--	--	-----------------------------	---

точек контура	Координаты, м		Радиус, м	Координаты, м		Радиус, м		погрешности определения координат характерных точек ( $M_i$ ), с подставленными в такие формулы значениями и итоговые (вычисленные) значения $M_t$ , м
	X	Y		X	Y			
1	2	3	4	5	6	7	8	9
н11439 О	-	-	-	10385 62.71	17338 51.53	-	Метод спутниковых геодезических измерений (определений)	0.1
н11440 О	-	-	-	10385 67.93	17338 57.63	-	Метод спутниковых геодезических измерений (определений)	0.1
н11441 О	-	-	-	10385 55.80	17338 68.00	-	Метод спутниковых геодезических измерений (определений)	0.1
н11442 О	-	-	-	10385 50.58	17338 61.90	-	Метод спутниковых геодезических измерений (определений)	0.1
н11439 О	-	-	-	10385 62.71	17338 51.53	-	Метод спутниковых геодезических измерений (определений)	0.1

**2. Сведения о характеристиках объекта недвижимости с кадастровым номером  
86:09:0701001:1694:**

N п/п	Наименование характеристики	Значение характеристики
1	2	3
1.	Вид объекта недвижимости	Здание
2.	Ранее присвоенный государственный учетный номер (инвентарный) здания, сооружения, объекта незавершенного строительства	-

3.	Кадастровый номер земельного участка (земельных участков), в границах которого (которых) расположены здание, сооружение, объект незавершенного строительства	-
4.	Уникальный учетный номер кадастрового квартала, в границах которого расположены здание, сооружение, объект незавершенного строительства	86:09:0701001
5.	Адрес здания, сооружения, объекта незавершенного строительства	
5.1.	Сведения о местоположении здания, сооружения, объекта незавершенного строительства (при отсутствии адреса) в структурированном в соответствии с федеральной информационной адресной системой виде	Ханты-Мансийский автономный округ - Югра, р-н. Советский, пгт. Коммунистический, ул. Лазо, д. 20
5.2.	Дополнительные сведения о местоположении	-
6.	Иные сведения	-

**3. Пояснения к сведениям об объекте недвижимости с кадастровым номером 86:09:0701001:1694:**

1.	
----	--

**1. Сведения о характерных точках контура объекта недвижимости с кадастровым номером 86:09:0701001:1695 :**

**Система координат МСК-86, зона 1**

**Зона N 1**

Обозначение характерных точек контура	Содержатся в Едином государственном реестре недвижимости			Определены в результате выполнения комплексных кадастровых работ			Метод определения координат	Формулы, примененные для расчета средней квадратической погрешности определения координат характерных точек (M <sub>t</sub> ), с подставленными в такие формулы значениями и итоговые (вычисленные) значения M <sub>t</sub> , м
	Координаты, м		Радиус, м	Координаты, м		Радиус, м		
	X	Y		X	Y			
1	2	3	4	5	6	7	8	9
4868	-	-	-	10382 71.55	17344 62.39	-	Метод спутниковых геодезических измерений (определений)	0.1
4869	-	-	-	10382 71.79	17344 62.14	-	Метод спутниковых геодезических измерений	0.1

							(определений)	
н11443 О	-	-	-	10382 76.15	17344 57.98	-	Метод спутниковых геодезических измерений (определений)	0.1
н11444 О	-	-	-	10382 81.48	17344 63.54	-	Метод спутниковых геодезических измерений (определений)	0.1
4867	-	-	-	10382 76.88	17344 67.95	-	Метод спутниковых геодезических измерений (определений)	0.1
н11445 О	-	-	-	10382 72.15	17344 72.48	-	Метод спутниковых геодезических измерений (определений)	0.1
н11446 О	-	-	-	10382 66.82	17344 66.92	-	Метод спутниковых геодезических измерений (определений)	0.1
4868	-	-	-	10382 71.55	17344 62.39	-	Метод спутниковых геодезических измерений (определений)	0.1

**2. Сведения о характеристиках объекта недвижимости с кадастровым номером  
86:09:0701001:1695:**

№ п/п	Наименование характеристики	Значение характеристики
1	2	3
1.	Вид объекта недвижимости	Здание
2.	Ранее присвоенный государственный учетный номер (инвентарный) здания, сооружения, объекта незавершенного строительства	-
3.	Кадастровый номер земельного участка (земельных участков), в границах которого (которых) расположены здание, сооружение, объект незавершенного строительства	86:09:0701001:755
4.	Уникальный учетный номер кадастрового квартала, в границах которого расположены здание, сооружение, объект	86:09:0701001

	незавершенного строительства							
5.	Адрес здания, сооружения, объекта незавершенного строительства							
5.1.	Сведения о местоположении здания, сооружения, объекта незавершенного строительства (при отсутствии адреса) в структурированном в соответствии с федеральной информационной адресной системой виде						Ханты-Мансийский автономный округ - Югра, р-н. Советский, пгт. Коммунистический, ул. Ленина, д. 4	
5.2.	Дополнительные сведения о местоположении						-	
6.	Иные сведения						-	
3. Пояснения к сведениям об объекте недвижимости с кадастровым номером <u>86:09:0701001:1695</u> :								
1.								
1. Сведения о характерных точках контура объекта недвижимости с кадастровым номером <u>86:09:0701001:1696</u> :								
Система координат <u>МСК-86, зона 1</u>						Зона N <u>1</u>		
Обозначение характерных точек контура	Содержатся в Едином государственном реестре недвижимости			Определены в результате выполнения комплексных кадастровых работ		Метод определения координат	Формулы, примененные для расчета средней квадратической погрешности определения координат характерных точек (M <sub>t</sub> ), с подставленными в такие формулы значениями и итоговые (вычисленные) значения M <sub>t</sub> , м	
	Координаты, м		Радиус, м	Координаты, м				Радиус, м
	X	Y		X	Y			
1	2	3	4	5	6	7	8	9
н11447 О	-	-	-	10382 78.99	17344 02.08	-	Метод спутниковых геодезических измерений (определений)	0.1
н11448 О	-	-	-	10382 74.09	17344 06.67	-	Метод спутниковых геодезических измерений (определений)	0.1
н11449 О	-	-	-	10382 64.24	17343 96.16	-	Метод спутниковых геодезических измерений	0.1

							(определений)	
н11450 О	-	-	-	10382 69.14	17343 91.57	-	Метод спутниковых геодезических измерений (определений)	0.1
н11447 О	-	-	-	10382 78.99	17344 02.08	-	Метод спутниковых геодезических измерений (определений)	0.1

**2. Сведения о характеристиках объекта недвижимости с кадастровым номером 86:09:0701001:1696:**

N п/п	Наименование характеристики	Значение характеристики
1	2	3
1.	Вид объекта недвижимости	Здание
2.	Ранее присвоенный государственный учетный номер (инвентарный) здания, сооружения, объекта незавершенного строительства	-
3.	Кадастровый номер земельного участка (земельных участков), в границах которого (которых) расположены здание, сооружение, объект незавершенного строительства	-
4.	Уникальный учетный номер кадастрового квартала, в границах которого расположены здание, сооружение, объект незавершенного строительства	86:09:0701001
5.	Адрес здания, сооружения, объекта незавершенного строительства	
5.1.	Сведения о местоположении здания, сооружения, объекта незавершенного строительства (при отсутствии адреса) в структурированном в соответствии с федеральной информационной адресной системой виде	Ханты-Мансийский автономный округ - Югра, р-н. Советский, пгт. Коммунистический, ул. Ленина, д. 5
5.2.	Дополнительные сведения о местоположении	-
6.	Иные сведения	-

**3. Пояснения к сведениям об объекте недвижимости с кадастровым номером 86:09:0701001:1696:**

1.	
----	--

**1. Сведения о характерных точках контура объекта недвижимости с кадастровым номером 86:09:0701001:1699 :**

**Система координат МСК-86, зона 1** **Зона N 1**

Обозначение характерных точек контура	Содержатся в Едином государственном реестре недвижимости			Определены в результате выполнения комплексных кадастровых работ			Метод определения координат	Формулы, примененные для расчета средней квадратической погрешности определения координат характерных точек ( $M_t$ ), с подставленными в такие формулы значениями и итоговые (вычисленные) значения $M_t$ , м
	Координаты, м		Радиус, м	Координаты, м		Радиус, м		
	X	Y		X	Y			
1	2	3	4	5	6	7	8	9
н11451 О	-	-	-	10380 69.10	17337 64.53	-	Метод спутниковых геодезических измерений (определений)	0.1
н11452 О	-	-	-	10380 63.11	17337 69.40	-	Метод спутниковых геодезических измерений (определений)	0.1
н11453 О	-	-	-	10380 58.19	17337 63.34	-	Метод спутниковых геодезических измерений (определений)	0.1
н11454 О	-	-	-	10380 64.18	17337 58.47	-	Метод спутниковых геодезических измерений (определений)	0.1
н11451 О	-	-	-	10380 69.10	17337 64.53	-	Метод спутниковых геодезических измерений (определений)	0.1

**2. Сведения о характеристиках объекта недвижимости с кадастровым номером  
86:09:0701001:1699:**

N п/п	Наименование характеристики	Значение характеристики
1	2	3
1.	Вид объекта недвижимости	Здание

2.	Ранее присвоенный государственный учетный номер (инвентарный) здания, сооружения, объекта незавершенного строительства	-						
3.	Кадастровый номер земельного участка (земельных участков), в границах которого (которых) расположены здание, сооружение, объект незавершенного строительства	86:09:0701001:158						
4.	Уникальный учетный номер кадастрового квартала, в границах которого расположены здание, сооружение, объект незавершенного строительства	86:09:0701001						
5.	Адрес здания, сооружения, объекта незавершенного строительства							
5.1.	Сведения о местоположении здания, сооружения, объекта незавершенного строительства (при отсутствии адреса) в структурированном в соответствии с федеральной информационной адресной системой виде	Ханты-Мансийский автономный округ - Югра, р-н Советский, пгт Коммунистический, ул Лесная, д 17А, строение 1						
5.2.	Дополнительные сведения о местоположении	-						
6.	Иные сведения	-						
3. Пояснения к сведениям об объекте недвижимости с кадастровым номером <b>86:09:0701001:1699</b> :								
1.								
1. Сведения о характерных точках контура объекта недвижимости с кадастровым номером <b>86:09:0701001:1700</b> :								
Система координат <b>МСК-86, зона 1</b>								
Зона N 1								
Обозначение характерных точек контура	Содержатся в Едином государственном реестре недвижимости		Определены в результате выполнения комплексных кадастровых работ		Метод определения координат	Формулы, примененные для расчета средней квадратической погрешности определения координат характерных точек (M <sub>t</sub> ), с подставленными в такие формулы значениями и итоговые (вычисленные) значения M <sub>t</sub> , м		
	Координаты, м		Радиус, м					
	X	Y	X	Y				
1	2	3	4	5	6	7	8	9
н11455 О	-	-	-	10381 04.08	17340 57.71	-	Метод спутниковых геодезических измерений (определений)	0.1
н11456								

О	-	-	-	10380 96.72	17340 64.21	-	Метод спутниковых геодезических измерений (определений)	0.1
н11457 О	-	-	-	10380 86.21	17340 52.32	-	Метод спутниковых геодезических измерений (определений)	0.1
н11458 О	-	-	-	10380 93.57	17340 45.82	-	Метод спутниковых геодезических измерений (определений)	0.1
н11455 О	-	-	-	10381 04.08	17340 57.71	-	Метод спутниковых геодезических измерений (определений)	0.1

**2. Сведения о характеристиках объекта недвижимости с кадастровым номером  
86:09:0701001:1700:**

№ п/п	Наименование характеристики	Значение характеристики
1	2	3
1.	Вид объекта недвижимости	Здание
2.	Ранее присвоенный государственный учетный номер (инвентарный) здания, сооружения, объекта незавершенного строительства	-
3.	Кадастровый номер земельного участка (земельных участков), в границах которого (которых) расположены здание, сооружение, объект незавершенного строительства	86:09:0701001:653
4.	Уникальный учетный номер кадастрового квартала, в границах которого расположены здание, сооружение, объект незавершенного строительства	86:09:0701001
5.	Адрес здания, сооружения, объекта незавершенного строительства	
5.1.	Сведения о местоположении здания, сооружения, объекта незавершенного строительства (при отсутствии адреса) в структурированном в соответствии с федеральной информационной адресной системой виде	Ханты-Мансийский автономный округ - Югра, р-н Советский, пгт Коммунистический, ул Лесная, д 18
5.2.	Дополнительные сведения о местоположении	-
6.	Иные сведения	-

**3. Пояснения к сведениям об объекте недвижимости с кадастровым**

номером 86:09:0701001:1700:

1.

**1. Сведения о характерных точках контура объекта недвижимости с кадастровым номером 86:09:0701001:1702 :**

**Система координат МСК-86, зона 1**

### Зона N 1

Обозначение характерных точек контура	Содержатся в Едином государственном реестре недвижимости			Определены в результате выполнения комплексных кадастровых работ			Метод определения координат	Формулы, примененные для расчета средней квадратической погрешности определения координат характерных точек ( $M_i$ ), с подставленными в такие формулы значениями и итоговые (вычисленные) значения $M_t$ , м
	Координаты, м		Радиус, м	Координаты, м		Радиус, м		
	X	Y		X	Y			
1	2	3	4	5	6	7	8	9
н12918 О	-	-	-	10375 93.13	17337 74.29	-	Метод спутниковых геодезических измерений (определений)	0.1
н12919 О	-	-	-	10375 87.18	17337 80.36	-	Метод спутниковых геодезических измерений (определений)	0.1
н12920 О	-	-	-	10375 75.55	17337 68.97	-	Метод спутниковых геодезических измерений (определений)	0.1
н12921 О	-	-	-	10375 81.50	17337 62.90	-	Метод спутниковых геодезических измерений (определений)	0.1
н12918 О	-	-	-	10375 93.13	17337 74.29	-	Метод спутниковых геодезических измерений (определений)	0.1

## 2. Сведения о характеристиках объекта недвижимости с кадастровым номером

<b>86:09:0701001:1702:</b>							
N п/п	Наименование характеристики					Значение характеристики	
1	2					3	
1.	Вид объекта недвижимости					Здание	
2.	Ранее присвоенный государственный учетный номер (инвентарный) здания, сооружения, объекта незавершенного строительства					-	
3.	Кадастровый номер земельного участка (земельных участков), в границах которого (которых) расположены здание, сооружение, объект незавершенного строительства					86:09:0701001:122	
4.	Уникальный учетный номер кадастрового квартала, в границах которого расположены здание, сооружение, объект незавершенного строительства					86:09:0701001	
5.	Адрес здания, сооружения, объекта незавершенного строительства						
5.1.	Сведения о местоположении здания, сооружения, объекта незавершенного строительства (при отсутствии адреса) в структурированном в соответствии с федеральной информационной адресной системой виде					Ханты-Мансийский автономный округ - Югра, муниципальный район Советский, городское поселение Коммунистический, поселок городского типа Коммунистический, улица Медиков, дом 11	
5.2.	Дополнительные сведения о местоположении					-	
6.	Иные сведения					-	
<b>3. Пояснения к сведениям об объекте недвижимости с кадастровым номером <u>86:09:0701001:1702:</u></b>							
1.							
<b>1. Сведения о характерных точках контура объекта недвижимости с кадастровым номером <u>86:09:0701001:1703 :</u></b>							
<b>Система координат <u>МСК-86, зона 1</u></b>					<b>Зона N <u>1</u></b>		
Обозначение характерных точек контура	Содержатся в Едином государственном реестре недвижимости		Определены в результате выполнения комплексных кадастровых работ		Метод определения координат	Формулы, примененные для расчета средней квадратической погрешности определения координат характерных точек ( $M_i$ ), с подставленными в такие формулы значениями и итоговые	
	Координаты, м		Радиус, м	Координаты, м			
	X	Y		X			Y

								(вычисленные) значения Mt, м
1	2	3	4	5	6	7	8	9
н11459 О	-	-	-	10378 01.76	17339 32.05	-	Метод спутниковых геодезических измерений (определений)	0.1
н11460 О	-	-	-	10377 77.99	17339 53.52	-	Метод спутниковых геодезических измерений (определений)	0.1
н11461 О	-	-	-	10377 70.87	17339 45.63	-	Метод спутниковых геодезических измерений (определений)	0.1
н11462 О	-	-	-	10377 94.64	17339 24.16	-	Метод спутниковых геодезических измерений (определений)	0.1
н11459 О	-	-	-	10378 01.76	17339 32.05	-	Метод спутниковых геодезических измерений (определений)	0.1

**2. Сведения о характеристиках объекта недвижимости с кадастровым номером  
86:09:0701001:1703:**

N п/п	Наименование характеристики	Значение характеристики
1	2	3
1.	Вид объекта недвижимости	Здание
2.	Ранее присвоенный государственный учетный номер (инвентарный) здания, сооружения, объекта незавершенного строительства	-
3.	Кадастровый номер земельного участка (земельных участков), в границах которого (которых) расположены здание, сооружение, объект незавершенного строительства	86:09:0701001:572
4.	Уникальный учетный номер кадастрового квартала, в границах которого расположены здание, сооружение, объект незавершенного строительства	86:09:0701001
5.	Адрес здания, сооружения, объекта незавершенного строительства	

5.1.	Сведения о местоположении здания, сооружения, объекта незавершенного строительства (при отсутствии адреса) в структурированном в соответствии с федеральной информационной адресной системой виде	Ханты-Мансийский автономный округ - Югра, р-н. Советский, пгт. Коммунистический, ул. Медиков, д. 2						
5.2.	Дополнительные сведения о местоположении	-						
6.	Иные сведения	-						
3. Пояснения к сведениям об объекте недвижимости с кадастровым номером <u>86:09:0701001:1703</u> :								
1.								
1. Сведения о характерных точках контура объекта недвижимости с кадастровым номером <u>86:09:0701001:1704</u> :								
Система координат <u>МСК-86, зона 1</u>								
Зона N <u>1</u>								
Обозначение характерных точек контура	Содержатся в Едином государственном реестре недвижимости		Определены в результате выполнения комплексных кадастровых работ		Метод определения координат	Формулы, примененные для расчета средней квадратической погрешности определения координат характерных точек (M <sub>i</sub> ), с подставленными в такие формулы значениями и итоговые (вычисленные) значения M <sub>i</sub> , м		
	Координаты, м		Радиус, м	Координаты, м			Радиус, м	
	X	Y		X			Y	
1	2	3	4	5	6	7	8	9
4385	-	-	-	10376 23.69	17338 19.11	-	Метод спутниковых геодезических измерений (определений)	0.1
н11463 О	-	-	-	10376 18.34	17338 13.52	-	Метод спутниковых геодезических измерений (определений)	0.1
н11464 О	-	-	-	10376 25.38	17338 06.79	-	Метод спутниковых геодезических измерений (определений)	0.1
4384	-	-	-	10376 30.73	17338 12.38	-	Метод спутниковых	0.1

							геодезических измерений (определений)	
н11465 О	-	-	-	10376 35.38	17338 17.25	-	Метод спутниковых геодезических измерений (определений)	0.1
н11466 О	-	-	-	10376 28.34	17338 23.98	-	Метод спутниковых геодезических измерений (определений)	0.1
4385	-	-	-	10376 23.69	17338 19.11	-	Метод спутниковых геодезических измерений (определений)	0.1

**2. Сведения о характеристиках объекта недвижимости с кадастровым номером 86:09:0701001:1704:**

N п/п	Наименование характеристики	Значение характеристики
1	2	3
1.	Вид объекта недвижимости	Здание
2.	Ранее присвоенный государственный учетный номер (инвентарный) здания, сооружения, объекта незавершенного строительства	-
3.	Кадастровый номер земельного участка (земельных участков), в границах которого (которых) расположены здание, сооружение, объект незавершенного строительства	86:09:0701001:587
4.	Уникальный учетный номер кадастрового квартала, в границах которого расположены здание, сооружение, объект незавершенного строительства	86:09:0701001
5.	Адрес здания, сооружения, объекта незавершенного строительства	
5.1.	Сведения о местоположении здания, сооружения, объекта незавершенного строительства (при отсутствии адреса) в структурированном в соответствии с федеральной информационной адресной системой виде	Ханты-Мансийский автономный округ - Югра, р-н. Советский, пгт. Коммунистический, ул. Медиков, д. 9
5.2.	Дополнительные сведения о местоположении	-
6.	Иные сведения	-

**3. Пояснения к сведениям об объекте недвижимости с кадастровым номером 86:09:0701001:1704:**

1.									
1. Сведения о характерных точках контура объекта недвижимости с кадастровым номером <u>86:09:0701001:1705</u> :									
Система координат <u>МСК-86, зона 1</u>							Зона N <u>1</u>		
Обозначение характерных точек контура	Содержатся в Едином государственном реестре недвижимости			Определены в результате выполнения комплексных кадастровых работ			Метод определения координат	Формулы, примененные для расчета средней квадратической погрешности определения координат характерных точек (M <sub>i</sub> ), с подставленными в такие формулы значениями и итоговые (вычисленные) значения M <sub>t</sub> , м	
	Координаты, м		Радиус, м	Координаты, м		Радиус, м			
	X	Y		X	Y				
1	2	3	4	5	6	7	8	9	
h11467 О	-	-	-	10381 64.90	17342 11.08	-	Метод спутниковых геодезических измерений (определений)	0.1	
h11468 О	-	-	-	10381 59.59	17342 16.90	-	Метод спутниковых геодезических измерений (определений)	0.1	
h11469 О	-	-	-	10381 49.79	17342 07.96	-	Метод спутниковых геодезических измерений (определений)	0.1	
h11470 О	-	-	-	10381 55.10	17342 02.14	-	Метод спутниковых геодезических измерений (определений)	0.1	
h11467 О	-	-	-	10381 64.90	17342 11.08	-	Метод спутниковых геодезических измерений (определений)	0.1	
2. Сведения о характеристиках объекта недвижимости с кадастровым номером <u>86:09:0701001:1705</u> :									

N п/п	Наименование характеристики	Значение характеристики						
1	2	3						
1.	Вид объекта недвижимости	Здание						
2.	Ранее присвоенный государственный учетный номер (инвентарный) здания, сооружения, объекта незавершенного строительства	-						
3.	Кадастровый номер земельного участка (земельных участков), в границах которого (которых) расположены здание, сооружение, объект незавершенного строительства	86:09:0701001:167						
4.	Уникальный учетный номер кадастрового квартала, в границах которого расположены здание, сооружение, объект незавершенного строительства	86:09:0701001						
5.	Адрес здания, сооружения, объекта незавершенного строительства							
5.1.	Сведения о местоположении здания, сооружения, объекта незавершенного строительства (при отсутствии адреса) в структурированном в соответствии с федеральной информационной адресной системой виде	Ханты-Мансийский автономный округ - Югра, р-н Советский, пгт Коммунистический, ул Ленина, д 15 а						
5.2.	Дополнительные сведения о местоположении	-						
6.	Иные сведения	-						
3. Пояснения к сведениям об объекте недвижимости с кадастровым номером <b>86:09:0701001:1705</b> :								
1.								
1. Сведения о характерных точках контура объекта недвижимости с кадастровым номером <b>86:09:0701001:1707</b> :								
Система координат <b>МСК-86, зона 1</b>								
Зона <b>N 1</b>								
Обозначение характерных точек контура	Содержатся в Едином государственном реестре недвижимости		Определены в результате выполнения комплексных кадастровых работ		Метод определения координат	Формулы, примененные для расчета средней квадратической погрешности определения координат характерных точек (M <sub>t</sub> ), с подставленными в такие формулы значениями и итоговые (вычисленные) значения M <sub>t</sub> , м		
	Координаты, м		Радиус, м	Координаты, м			Радиус, м	
	X	Y		X			Y	
1	2	3	4	5	6	7	8	9
n12438 О	-	-	-	10384	17337	-	Метод	0.1

				77.53	23.90		спутниковых геодезических измерений (определений)	
н12439 О	-	-	-	10384 83.60	17337 30.71	-	Метод спутниковых геодезических измерений (определений)	0.1
н12440 О	-	-	-	10384 71.52	17337 41.47	-	Метод спутниковых геодезических измерений (определений)	0.1
н12441 О	-	-	-	10384 65.45	17337 34.66	-	Метод спутниковых геодезических измерений (определений)	0.1
н12438 О	-	-	-	10384 77.53	17337 23.90	-	Метод спутниковых геодезических измерений (определений)	0.1

**2. Сведения о характеристиках объекта недвижимости с кадастровым номером  
86:09:0701001:1707:**

№ п/п	Наименование характеристики	Значение характеристики
1	2	3
1.	Вид объекта недвижимости	Здание
2.	Ранее присвоенный государственный учетный номер (инвентарный) здания, сооружения, объекта незавершенного строительства	-
3.	Кадастровый номер земельного участка (земельных участков), в границах которого (которых) расположены здание, сооружение, объект незавершенного строительства	-
4.	Уникальный учетный номер кадастрового квартала, в границах которого расположены здание, сооружение, объект незавершенного строительства	86:09:0701001
5.	Адрес здания, сооружения, объекта незавершенного строительства	
5.1.	Сведения о местоположении здания, сооружения, объекта незавершенного строительства (при отсутствии адреса) в структурированном в соответствии с федеральной информационной адресной системой виде	Ханты-Мансийский автономный округ - Югра, муниципальный район Советский, городское поселение

		Коммунистический, посёлок городского типа Коммунистический, улица Молодёжная, дом 13						
5.2.	Дополнительные сведения о местоположении	-						
6.	Иные сведения	-						
3. Пояснения к сведениям об объекте недвижимости с кадастровым номером <u>86:09:0701001:1707:</u>								
1.								
1. Сведения о характерных точках контура объекта недвижимости с кадастровым номером <u>86:09:0701001:1708:</u>								
Система координат <u>МСК-86, зона 1</u>								
Зона N <u>1</u>								
Обозначение характерных точек контура	Содержатся в Едином государственном реестре недвижимости		Определены в результате выполнения комплексных кадастровых работ		Метод определения координат	Формулы, применённые для расчёта средней квадратической погрешности определения координат характерных точек (M <sub>t</sub> ), с подставленными в такие формулы значениями и итоговые (вычисленные) значения M <sub>t</sub> , м		
	Координаты, м		Координаты, м					
	X	Y	X	Y				
1	2	3	4	5	6	7	8	9
н12442 О	-	-	-	10385 49.91	17336 60.50	-	Метод спутниковых геодезических измерений (определений)	0.1
н12443 О	-	-	-	10385 57.69	17336 70.45	-	Метод спутниковых геодезических измерений (определений)	0.1
н12444 О	-	-	-	10385 44.71	17336 80.60	-	Метод спутниковых геодезических измерений (определений)	0.1
н12445 О	-	-	-	10385 36.93	17336 70.65	-	Метод спутниковых	0.1

							геодезических измерений (определений)	
н12442 О	-	-	-	10385 49.91	17336 60.50	-	Метод спутниковых геодезических измерений (определений)	0.1
<b>2. Сведения о характеристиках объекта недвижимости с кадастровым номером <u>86:09:0701001:1708</u>:</b>								
N п/п	Наименование характеристики						Значение характеристики	
1	2						3	
1.	Вид объекта недвижимости						Здание	
2.	Ранее присвоенный государственный учетный номер (инвентарный) здания, сооружения, объекта незавершенного строительства						-	
3.	Кадастровый номер земельного участка (земельных участков), в границах которого (которых) расположены здание, сооружение, объект незавершенного строительства						-	
4.	Уникальный учетный номер кадастрового квартала, в границах которого расположены здание, сооружение, объект незавершенного строительства						86:09:0701001	
5.	Адрес здания, сооружения, объекта незавершенного строительства							
5.1.	Сведения о местоположении здания, сооружения, объекта незавершенного строительства (при отсутствии адреса) в структурированном в соответствии с федеральной информационной адресной системой виде						Ханты-Мансийский автономный округ - Югра, р-н. Советский, пгт. Коммунистический, ул. Молодежная, д. 17	
5.2.	Дополнительные сведения о местоположении						-	
6.	Иные сведения						-	
<b>3. Пояснения к сведениям об объекте недвижимости с кадастровым номером <u>86:09:0701001:1708</u>:</b>								
1.								
<b>1. Сведения о характерных точках контура объекта недвижимости с кадастровым номером <u>86:09:0701001:1709</u> :</b>								
Система координат <u>МСК-86, зона 1</u>						Зона <u>N 1</u>		
Обозначение характерных точек	Содержатся в Едином государственном реестре недвижимости			Определены в результате выполнения комплексных кадастровых работ		Метод определения координат	Формулы, примененные для расчета средней квадратической погрешности	
	Координаты, м	Радиус,		Координаты,	Радиус,			

контура			М	М		М		определения координат характерных точек (М <sub>і</sub> ), с подставленными в такие формулы значениями и итоговые (вычисленные) значения М <sub>і</sub> , м
	Х	Y		Х	Y			
1	2	3	4	5	6	7	8	9
3407	-	-	-	10383 22.29	17338 61.42	-	Метод спутниковых геодезических измерений (определений)	0.1
н11471 О	-	-	-	10383 27.73	17338 56.46	-	Метод спутниковых геодезических измерений (определений)	0.1
н11472 О	-	-	-	10383 33.19	17338 62.45	-	Метод спутниковых геодезических измерений (определений)	0.1
3405	-	-	-	10383 27.75	17338 67.41	-	Метод спутниковых геодезических измерений (определений)	0.1
н11473 О	-	-	-	10383 22.54	17338 72.16	-	Метод спутниковых геодезических измерений (определений)	0.1
н11474 О	-	-	-	10383 17.08	17338 66.17	-	Метод спутниковых геодезических измерений (определений)	0.1
3407	-	-	-	10383 22.29	17338 61.42	-	Метод спутниковых геодезических измерений (определений)	0.1

**2. Сведения о характеристиках объекта недвижимости с кадастровым номером 86:09:0701001:1709:**

N п/п	Наименование характеристики	Значение характеристики						
1	2	3						
1.	Вид объекта недвижимости	Здание						
2.	Ранее присвоенный государственный учетный номер (инвентарный) здания, сооружения, объекта незавершенного строительства	-						
3.	Кадастровый номер земельного участка (земельных участков), в границах которого (которых) расположены здание, сооружение, объект незавершенного строительства	86:09:0701001:3548						
4.	Уникальный учетный номер кадастрового квартала, в границах которого расположены здание, сооружение, объект незавершенного строительства	86:09:0701001						
5.	Адрес здания, сооружения, объекта незавершенного строительства							
5.1.	Сведения о местоположении здания, сооружения, объекта незавершенного строительства (при отсутствии адреса) в структурированном в соответствии с федеральной информационной адресной системой виде	Ханты-Мансийский автономный округ - Югра, р-н. Советский, пгт. Коммунистический, ул. Молодежная, д. 3						
5.2.	Дополнительные сведения о местоположении	-						
6.	Иные сведения	-						
<b>3. Пояснения к сведениям об объекте недвижимости с кадастровым номером <u>86:09:0701001:1709</u>:</b>								
1.								
<b>1. Сведения о характерных точках контура объекта недвижимости с кадастровым номером <u>86:09:0701001:1710</u> :</b>								
<b>Система координат <u>МСК-86, зона 1</u></b>								
<b>Зона N <u>1</u></b>								
Обозначение характерных точек контура	Содержатся в Едином государственном реестре недвижимости							
	Определены в результате выполнения комплексных кадастровых работ							
	Метод определения координат							
	Формулы, примененные для расчета средней квадратической погрешности определения координат характерных точек (M <sub>i</sub> ), с подставленными в такие формулы значениями и итоговые (вычисленные) значения M <sub>t</sub> , м							
	Координаты, м	Радиус, м	Координаты, м	Радиус, м				
	X	Y	X	Y				
1	2	3	4	5	6	7	8	9
n11475								

О	-	-	-	10373 88.03	17342 29.06	-	Метод спутниковых геодезических измерений (определений)	0.1
н11476 О	-	-	-	10373 71.18	17342 44.88	-	Метод спутниковых геодезических измерений (определений)	0.1
н11477 О	-	-	-	10373 63.07	17342 36.24	-	Метод спутниковых геодезических измерений (определений)	0.1
н11478 О	-	-	-	10373 79.92	17342 20.42	-	Метод спутниковых геодезических измерений (определений)	0.1
н11475 О	-	-	-	10373 88.03	17342 29.06	-	Метод спутниковых геодезических измерений (определений)	0.1

**2. Сведения о характеристиках объекта недвижимости с кадастровым номером  
86:09:0701001:1710:**

№ п/п	Наименование характеристики	Значение характеристики
1	2	3
1.	Вид объекта недвижимости	Здание
2.	Ранее присвоенный государственный учетный номер (инвентарный) здания, сооружения, объекта незавершенного строительства	-
3.	Кадастровый номер земельного участка (земельных участков), в границах которого (которых) расположены здание, сооружение, объект незавершенного строительства	86:09:0701001:970
4.	Уникальный учетный номер кадастрового квартала, в границах которого расположены здание, сооружение, объект незавершенного строительства	86:09:0701001
5.	Адрес здания, сооружения, объекта незавершенного строительства	
5.1.	Сведения о местоположении здания, сооружения, объекта незавершенного строительства (при отсутствии адреса) в структурированном в соответствии с федеральной информационной адресной системой виде	Ханты-Мансийский автономный округ - Югра, р-н. Советский, пгт. Коммунистический, ул.

							Обская, д. 20	
5.2.	Дополнительные сведения о местоположении						-	
6.	Иные сведения						-	
3. Пояснения к сведениям об объекте недвижимости с кадастровым номером <b>86:09:0701001:1710</b> :								
1.								
1. Сведения о характерных точках контура объекта недвижимости с кадастровым номером <b>86:09:0701001:1711</b> :								
Система координат <b>МСК-86, зона 1</b>							Зона <b>N 1</b>	
Обозначение характерных точек контура	Содержатся в Едином государственном реестре недвижимости			Определены в результате выполнения комплексных кадастровых работ			Метод определения координат	Формулы, примененные для расчета средней квадратической погрешности определения координат характерных точек (M <sub>t</sub> ), с подставленными в такие формулы значениями и итоговые (вычисленные) значения M <sub>t</sub> , м
	Координаты, м		Радиус, м	Координаты, м		Радиус, м		
	X	Y		X	Y			
1	2	3	4	5	6	7	8	9
н11479 О	-	-	-	10374 82.94	17342 25.15	-	Метод спутниковых геодезических измерений (определений)	0.1
н11480 О	-	-	-	10374 92.78	17342 36.48	-	Метод спутниковых геодезических измерений (определений)	0.1
н11481 О	-	-	-	10374 93.90	17342 35.51	-	Метод спутниковых геодезических измерений (определений)	0.1
н11482 О	-	-	-	10374 96.09	17342 38.04	-	Метод спутниковых геодезических измерений (определений)	0.1
н11483								

О	-	-	-	10374 94.97	17342 39.01	-	Метод спутниковых геодезических измерений (определений)	0.1
н11484 О	-	-	-	10375 04.75	17342 50.27	-	Метод спутниковых геодезических измерений (определений)	0.1
н11485 О	-	-	-	10375 05.94	17342 49.24	-	Метод спутниковых геодезических измерений (определений)	0.1
н11486 О	-	-	-	10375 07.70	17342 51.27	-	Метод спутниковых геодезических измерений (определений)	0.1
н11487 О	-	-	-	10375 06.51	17342 52.30	-	Метод спутниковых геодезических измерений (определений)	0.1
н11488 О	-	-	-	10375 10.97	17342 57.43	-	Метод спутниковых геодезических измерений (определений)	0.1
н11489 О	-	-	-	10375 03.88	17342 63.59	-	Метод спутниковых геодезических измерений (определений)	0.1
н11490 О	-	-	-	10375 03.01	17342 64.34	-	Метод спутниковых геодезических измерений (определений)	0.1
н11491 О	-	-	-	10375 00.01	17342 60.88	-	Метод спутниковых геодезических измерений (определений)	0.1
н11492 О	-	-	-	10375	17342	-	Метод	0.1

				00.88	60.13		спутниковых геодезических измерений (определений)	
н11493 О	-	-	-	10374 94.29	17342 52.55	-	Метод спутниковых геодезических измерений (определений)	0.1
н11494 О	-	-	-	10374 93.31	17342 53.40	-	Метод спутниковых геодезических измерений (определений)	0.1
н11495 О	-	-	-	10374 88.19	17342 47.50	-	Метод спутниковых геодезических измерений (определений)	0.1
н11496 О	-	-	-	10374 89.17	17342 46.65	-	Метод спутниковых геодезических измерений (определений)	0.1
н11497 О	-	-	-	10374 82.45	17342 38.90	-	Метод спутниковых геодезических измерений (определений)	0.1
н11498 О	-	-	-	10374 81.63	17342 39.61	-	Метод спутниковых геодезических измерений (определений)	0.1
н11499 О	-	-	-	10374 76.51	17342 33.71	-	Метод спутниковых геодезических измерений (определений)	0.1
н11500 О	-	-	-	10374 77.33	17342 33.00	-	Метод спутниковых геодезических измерений (определений)	0.1
н11501 О	-	-	-	10374 70.60	17342 25.26	-	Метод спутниковых	0.1

							геодезических измерений (определений)	
н11502 О	-	-	-	10374 69.77	17342 25.98	-	Метод спутниковых геодезических измерений (определений)	0.1
н11503 О	-	-	-	10374 67.11	17342 22.92	-	Метод спутниковых геодезических измерений (определений)	0.1
н11504 О	-	-	-	10374 67.94	17342 22.20	-	Метод спутниковых геодезических измерений (определений)	0.1
н11505 О	-	-	-	10374 75.03	17342 16.04	-	Метод спутниковых геодезических измерений (определений)	0.1
н11506 О	-	-	-	10374 81.03	17342 22.95	-	Метод спутниковых геодезических измерений (определений)	0.1
н11507 О	-	-	-	10374 82.23	17342 21.91	-	Метод спутниковых геодезических измерений (определений)	0.1
н11508 О	-	-	-	10374 84.14	17342 24.11	-	Метод спутниковых геодезических измерений (определений)	0.1
н11479 О	-	-	-	10374 82.94	17342 25.15	-	Метод спутниковых геодезических измерений (определений)	0.1

**2. Сведения о характеристиках объекта недвижимости с кадастровым номером 86:09:0701001:1711:**

N	Наименование характеристики	Значение
---	-----------------------------	----------

п/п						характеристики		
1	2					3		
1.	Вид объекта недвижимости					Здание		
2.	Ранее присвоенный государственный учетный номер (инвентарный) здания, сооружения, объекта незавершенного строительства					-		
3.	Кадастровый номер земельного участка (земельных участков), в границах которого (которых) расположены здание, сооружение, объект незавершенного строительства					86:09:0701001:948		
4.	Уникальный учетный номер кадастрового квартала, в границах которого расположены здание, сооружение, объект незавершенного строительства					86:09:0701001		
5.	Адрес здания, сооружения, объекта незавершенного строительства							
5.1.	Сведения о местоположении здания, сооружения, объекта незавершенного строительства (при отсутствии адреса) в структурированном в соответствии с федеральной информационной адресной системой виде					Ханты-Мансийский автономный округ - Югра, муниципальный район Советский, городское поселение Коммунистический, поселок городского типа Коммунистический, улица Обская, дом 37		
5.2.	Дополнительные сведения о местоположении					-		
6.	Иные сведения					-		
3. Пояснения к сведениям об объекте недвижимости с кадастровым номером <b>86:09:0701001:1711:</b>								
1.								
1. Сведения о характерных точках контура объекта недвижимости с кадастровым номером <b>86:09:0701001:1712:</b>								
Система координат <b>МСК-86, зона 1</b>					Зона <b>N 1</b>			
Обозначение характерных точек контура	Содержатся в Едином государственном реестре недвижимости			Определены в результате выполнения комплексных кадастровых работ		Метод определения координат	Формулы, примененные для расчета средней квадратической погрешности определения координат характерных точек ( $M_i$ ), с подставленными в такие формулы значениями и итоговые (вычисленные) значения $M_t$ , м	
	Координаты, м		Радиус, м	Координаты, м				Радиус, м
	X	Y		X	Y			

1	2	3	4	5	6	7	8	9
н12446 О	-	-	-	10379 57.91	17346 64.92	-	Метод спутниковых геодезических измерений (определений)	0.1
н12447 О	-	-	-	10379 48.56	17346 73.75	-	Метод спутниковых геодезических измерений (определений)	0.1
н12448 О	-	-	-	10379 36.43	17346 60.91	-	Метод спутниковых геодезических измерений (определений)	0.1
н12449 О	-	-	-	10379 45.78	17346 52.08	-	Метод спутниковых геодезических измерений (определений)	0.1
н12446 О	-	-	-	10379 57.91	17346 64.92	-	Метод спутниковых геодезических измерений (определений)	0.1

**2. Сведения о характеристиках объекта недвижимости с кадастровым номером  
86:09:0701001:1712:**

N п/п	Наименование характеристики	Значение характеристики
1	2	3
1.	Вид объекта недвижимости	Здание
2.	Ранее присвоенный государственный учетный номер (инвентарный) здания, сооружения, объекта незавершенного строительства	-
3.	Кадастровый номер земельного участка (земельных участков), в границах которого (которых) расположены здание, сооружение, объект незавершенного строительства	-
4.	Уникальный учетный номер кадастрового квартала, в границах которого расположены здание, сооружение, объект незавершенного строительства	86:09:0701001
5.	Адрес здания, сооружения, объекта незавершенного строительства	
5.1.	Сведения о местоположении здания, сооружения, объекта незавершенного строительства (при отсутствии адреса) в	Ханты-Мансийский автономный округ -

	структурированном в соответствии с федеральной информационной адресной системой в виде						Югра, муниципальный район Советский, городское поселение Коммунистический, поселок городского типа Коммунистический, переулок Одесский, дом 2	
5.2.	Дополнительные сведения о местоположении						-	
6.	Иные сведения						-	
3. Пояснения к сведениям об объекте недвижимости с кадастровым номером <u>86:09:0701001:1712:</u>								
1.								
1. Сведения о характерных точках контура объекта недвижимости с кадастровым номером <u>86:09:0701001:1713 :</u>								
Система координат <u>МСК-86, зона 1</u>						Зона N <u>1</u>		
Обозначение характерных точек контура	Содержатся в Едином государственном реестре недвижимости			Определены в результате выполнения комплексных кадастровых работ			Метод определения координат	Формулы, примененные для расчета средней квадратической погрешности определения координат характерных точек (M <sub>i</sub> ), с подставленными в такие формулы значениями и итоговые (вычисленные) значения M <sub>t</sub> , м
	Координаты, м		Радиус, м	Координаты, м		Радиус, м		
	X	Y		X	Y			
1	2	3	4	5	6	7	8	9
4603	-	-	-	10378 10.68	17342 71.78	-	Метод спутниковых геодезических измерений (определений)	0.1
н12450 О	-	-	-	10378 18.56	17342 65.17	-	Метод спутниковых геодезических измерений (определений)	0.1
н12451 О	-	-	-	10378 23.58	17342 71.15	-	Метод спутниковых геодезических измерений (определений)	0.1

4604	-	-	-	10378 15.70	17342 77.76	-	Метод спутниковых геодезических измерений (определений)	0.1
н12452 О	-	-	-	10378 06.99	17342 85.07	-	Метод спутниковых геодезических измерений (определений)	0.1
н12453 О	-	-	-	10378 01.97	17342 79.09	-	Метод спутниковых геодезических измерений (определений)	0.1
4603	-	-	-	10378 10.68	17342 71.78	-	Метод спутниковых геодезических измерений (определений)	0.1

**2. Сведения о характеристиках объекта недвижимости с кадастровым номером  
86:09:0701001:1713:**

№ п/п	Наименование характеристики	Значение характеристики
1	2	3
1.	Вид объекта недвижимости	Здание
2.	Ранее присвоенный государственный учетный номер (инвентарный) здания, сооружения, объекта незавершенного строительства	-
3.	Кадастровый номер земельного участка (земельных участков), в границах которого (которых) расположены здание, сооружение, объект незавершенного строительства	86:09:0701001:635
4.	Уникальный учетный номер кадастрового квартала, в границах которого расположены здание, сооружение, объект незавершенного строительства	86:09:0701001
5.	Адрес здания, сооружения, объекта незавершенного строительства	
5.1.	Сведения о местоположении здания, сооружения, объекта незавершенного строительства (при отсутствии адреса) в структурированном в соответствии с федеральной информационной адресной системой виде	Ханты-Мансийский автономный округ - Югра, р-н. Советский, пгт. Коммунистический, ул. Полярная, д. 10
5.2.	Дополнительные сведения о местоположении	-
6.	Иные сведения	-

**3. Пояснения к сведениям об объекте недвижимости с кадастровым номером 86:09:0701001:1713:**

1.

**1. Сведения о характерных точках контура объекта недвижимости с кадастровым номером 86:09:0701001:1714 :**

**Система координат МСК-86, зона 1**

**Зона N 1**

Обозначение характерных точек контура	Содержатся в Едином государственном реестре недвижимости			Определены в результате выполнения комплексных кадастровых работ			Метод определения координат	Формулы, примененные для расчета средней квадратической погрешности определения координат характерных точек (M <sub>i</sub> ), с подставленными в такие формулы значениями и итоговые (вычисленные) значения M <sub>t</sub> , м
	Координаты, м		Радиус, м	Координаты, м		Радиус, м		
	X	Y		X	Y			
1	2	3	4	5	6	7	8	9
4563	-	-	-	10378 71.62	17342 29.88	-	Метод спутниковых геодезических измерений (определений)	0.1
н12454 О	-	-	-	10378 64.66	17342 35.81	-	Метод спутниковых геодезических измерений (определений)	0.1
н12455 О	-	-	-	10378 59.83	17342 30.14	-	Метод спутниковых геодезических измерений (определений)	0.1
4562	-	-	-	10378 66.79	17342 24.21	-	Метод спутниковых геодезических измерений (определений)	0.1
н12456 О	-	-	-	10378 72.40	17342 19.43	-	Метод спутниковых геодезических измерений (определений)	0.1

н12457 О	-	-	-	10378 77.23	17342 25.10	-	Метод спутниковых геодезических измерений (определений)	0.1
4564	-	-	-	10378 71.73	17342 29.79	-	Метод спутниковых геодезических измерений (определений)	0.1
4563	-	-	-	10378 71.62	17342 29.88	-	Метод спутниковых геодезических измерений (определений)	0.1

**2. Сведения о характеристиках объекта недвижимости с кадастровым номером 86:09:0701001:1714:**

№ п/п	Наименование характеристики	Значение характеристики
1	2	3
1.	Вид объекта недвижимости	Здание
2.	Ранее присвоенный государственный учетный номер (инвентарный) здания, сооружения, объекта незавершенного строительства	-
3.	Кадастровый номер земельного участка (земельных участков), в границах которого (которых) расположены здание, сооружение, объект незавершенного строительства	86:09:0701001:631
4.	Уникальный учетный номер кадастрового квартала, в границах которого расположены здание, сооружение, объект незавершенного строительства	86:09:0701001
5.	Адрес здания, сооружения, объекта незавершенного строительства	
5.1.	Сведения о местоположении здания, сооружения, объекта незавершенного строительства (при отсутствии адреса) в структурированном в соответствии с федеральной информационной адресной системой виде	Ханты-Мансийский автономный округ - Югра, р-н Советский, пгт Коммунистический, ул Полярная, д 14
5.2.	Дополнительные сведения о местоположении	-
6.	Иные сведения	-

**3. Пояснения к сведениям об объекте недвижимости с кадастровым номером 86:09:0701001:1714:**

1.	
----	--

**1. Сведения о характерных точках контура объекта недвижимости с кадастровым номером 86:09:0701001:1715 :**

Система координат <u>МСК-86, зона 1</u>							Зона N <u>1</u>	
Обозначение характерных точек контура	Содержатся в Едином государственном реестре недвижимости			Определены в результате выполнения комплексных кадастровых работ			Метод определения координат	Формулы, примененные для расчета средней квадратической погрешности определения координат характерных точек ( $M_t$ ), с подставленными в такие формулы значениями и итоговые (вычисленные) значения $M_t$ , м
	Координаты, м		Радиус, м	Координаты, м		Радиус, м		
	X	Y		X	Y			
1	2	3	4	5	6	7	8	9
н12458 О	-	-	-	10379 24.36	17341 92.64	-	Метод спутниковых геодезических измерений (определений)	0.1
н12459 О	-	-	-	10379 11.89	17342 02.01	-	Метод спутниковых геодезических измерений (определений)	0.1
н12460 О	-	-	-	10378 99.38	17341 85.37	-	Метод спутниковых геодезических измерений (определений)	0.1
н12461 О	-	-	-	10379 11.85	17341 76.00	-	Метод спутниковых геодезических измерений (определений)	0.1
н12458 О	-	-	-	10379 24.36	17341 92.64	-	Метод спутниковых геодезических измерений (определений)	0.1
<b>2. Сведения о характеристиках объекта недвижимости с кадастровым номером 86:09:0701001:1715:</b>								
N п/п	Наименование характеристики						Значение характеристики	
1	2						3	

1.	Вид объекта недвижимости	Здание						
2.	Ранее присвоенный государственный учетный номер (инвентарный) здания, сооружения, объекта незавершенного строительства	-						
3.	Кадастровый номер земельного участка (земельных участков), в границах которого (которых) расположены здание, сооружение, объект незавершенного строительства	-						
4.	Уникальный учетный номер кадастрового квартала, в границах которого расположены здание, сооружение, объект незавершенного строительства	86:09:0701001						
5.	Адрес здания, сооружения, объекта незавершенного строительства							
5.1.	Сведения о местоположении здания, сооружения, объекта незавершенного строительства (при отсутствии адреса) в структурированном в соответствии с федеральной информационной адресной системой виде	Ханты-Мансийский автономный округ - Югра, р-н. Советский, пгт. Коммунистический, ул. Полярная, д. 16						
5.2.	Дополнительные сведения о местоположении	-						
6.	Иные сведения	-						
3. Пояснения к сведениям об объекте недвижимости с кадастровым номером <u>86:09:0701001:1715</u> :								
1.								
1. Сведения о характерных точках контура объекта недвижимости с кадастровым номером <u>86:09:0701001:1716</u> :								
Система координат <u>МСК-86, зона 1</u>								
Зона N 1								
Обозначение характерных точек контура	Содержатся в Едином государственном реестре недвижимости		Определены в результате выполнения комплексных кадастровых работ		Метод определения координат	Формулы, примененные для расчета средней квадратической погрешности определения координат характерных точек (M <sub>i</sub> ), с подставленными в такие формулы значениями и итоговые (вычисленные) значения M <sub>t</sub> , м		
	Координаты, м		Координаты, м					
	X	Y	X	Y				
1	2	3	4	5	6	7	8	9
н12462 О	-	-	-	10379 62.00	17340 82.04	-	Метод спутниковых геодезических измерений (определений)	0.1

н12463 О	-	-	-	10379 68.49	17340 90.60	-	Метод спутниковых геодезических измерений (определений)	0.1
н12464 О	-	-	-	10379 55.84	17341 00.19	-	Метод спутниковых геодезических измерений (определений)	0.1
н12465 О	-	-	-	10379 49.35	17340 91.63	-	Метод спутниковых геодезических измерений (определений)	0.1
н12462 О	-	-	-	10379 62.00	17340 82.04	-	Метод спутниковых геодезических измерений (определений)	0.1

**2. Сведения о характеристиках объекта недвижимости с кадастровым номером  
86:09:0701001:1716:**

№ п/п	Наименование характеристики	Значение характеристики
1	2	3
1.	Вид объекта недвижимости	Здание
2.	Ранее присвоенный государственный учетный номер (инвентарный) здания, сооружения, объекта незавершенного строительства	-
3.	Кадастровый номер земельного участка (земельных участков), в границах которого (которых) расположены здание, сооружение, объект незавершенного строительства	-
4.	Уникальный учетный номер кадастрового квартала, в границах которого расположены здание, сооружение, объект незавершенного строительства	86:09:0701001
5.	Адрес здания, сооружения, объекта незавершенного строительства	
5.1.	Сведения о местоположении здания, сооружения, объекта незавершенного строительства (при отсутствии адреса) в структурированном в соответствии с федеральной информационной адресной системой виде	Ханты-Мансийский автономный округ - Югра, р-н. Советский, пгт. Коммунистический, ул. Полярная, д. 22
5.2.	Дополнительные сведения о местоположении	-
6.	Иные сведения	-

**3. Пояснения к сведениям об объекте недвижимости с кадастровым номером 86:09:0701001:1716:**

1.

**1. Сведения о характерных точках контура объекта недвижимости с кадастровым номером 86:09:0701001:1717 :**

**Система координат МСК-86, зона 1**

**Зона N 1**

Обозначение характерных точек контура	Содержатся в Едином государственном реестре недвижимости			Определены в результате выполнения комплексных кадастровых работ			Метод определения координат	Формулы, примененные для расчета средней квадратической погрешности определения координат характерных точек (M <sub>i</sub> ), с подставленными в такие формулы значениями и итоговые (вычисленные) значения M <sub>t</sub> , м
	Координаты, м		Радиус, м	Координаты, м		Радиус, м		
	X	Y		X	Y			
1	2	3	4	5	6	7	8	9
н11509 О	-	-	-	10383 32.51	17353 01.07	-	Метод спутниковых геодезических измерений (определений)	0.1
н11510 О	-	-	-	10383 33.08	17353 09.86	-	Метод спутниковых геодезических измерений (определений)	0.1
н11511 О	-	-	-	10383 23.98	17353 10.45	-	Метод спутниковых геодезических измерений (определений)	0.1
н11512 О	-	-	-	10383 23.41	17353 01.66	-	Метод спутниковых геодезических измерений (определений)	0.1
н11509 О	-	-	-	10383 32.51	17353 01.07	-	Метод спутниковых геодезических измерений (определений)	0.1

<b>2. Сведения о характеристиках объекта недвижимости с кадастровым номером <u>86:09:0701001:1717:</u></b>								
N п/п	Наименование характеристики						Значение характеристики	
1	2						3	
1.	Вид объекта недвижимости						Здание	
2.	Ранее присвоенный государственный учетный номер (инвентарный) здания, сооружения, объекта незавершенного строительства						-	
3.	Кадастровый номер земельного участка (земельных участков), в границах которого (которых) расположены здание, сооружение, объект незавершенного строительства						86:09:0701001:296	
4.	Уникальный учетный номер кадастрового квартала, в границах которого расположены здание, сооружение, объект незавершенного строительства						86:09:0701001	
5.	Адрес здания, сооружения, объекта незавершенного строительства							
5.1.	Сведения о местоположении здания, сооружения, объекта незавершенного строительства (при отсутствии адреса) в структурированном в соответствии с федеральной информационной адресной системой виде						Ханты-Мансийский автономный округ - Югра, р-н Советский, пгт Коммунистический, зона Промышленная	
5.2.	Дополнительные сведения о местоположении						-	
6.	Иные сведения						-	
<b>3. Пояснения к сведениям об объекте недвижимости с кадастровым номером <u>86:09:0701001:1717:</u></b>								
1.								
<b>1. Сведения о характерных точках контура объекта недвижимости с кадастровым номером <u>86:09:0701001:1721 :</u></b>								
<b>Система координат <u>МСК-86, зона 1</u></b>							<b>Зона <u>N 1</u></b>	
Обозначение характерных точек контура	Содержатся в Едином государственном реестре недвижимости			Определены в результате выполнения комплексных кадастровых работ			Метод определения координат	Формулы, примененные для расчета средней квадратической погрешности определения координат характерных точек ( $M_t$ ), с подставленными в такие формулы значениями и итоговые (вычисленные) значения $M_t$ , м
	Координаты, м		Радиус, м	Координаты, м		Радиус, м		
	X	Y		X	Y			
1	2	3	4	5	6	7	8	9

н11513 О	-	-	-	10380 66.67	17347 70.52	-	Метод спутниковых геодезических измерений (определений)	0.1
н11514 О	-	-	-	10380 72.19	17347 76.69	-	Метод спутниковых геодезических измерений (определений)	0.1
н11515 О	-	-	-	10380 58.12	17347 89.26	-	Метод спутниковых геодезических измерений (определений)	0.1
н11516 О	-	-	-	10380 52.60	17347 83.09	-	Метод спутниковых геодезических измерений (определений)	0.1
н11513 О	-	-	-	10380 66.67	17347 70.52	-	Метод спутниковых геодезических измерений (определений)	0.1

**2. Сведения о характеристиках объекта недвижимости с кадастровым номером  
86:09:0701001:1721:**

№ п/п	Наименование характеристики	Значение характеристики
1	2	3
1.	Вид объекта недвижимости	Здание
2.	Ранее присвоенный государственный учетный номер (инвентарный) здания, сооружения, объекта незавершенного строительства	-
3.	Кадастровый номер земельного участка (земельных участков), в границах которого (которых) расположены здание, сооружение, объект незавершенного строительства	86:09:0701001:59
4.	Уникальный учетный номер кадастрового квартала, в границах которого расположены здание, сооружение, объект незавершенного строительства	86:09:0701001
5.	Адрес здания, сооружения, объекта незавершенного строительства	
5.1.	Сведения о местоположении здания, сооружения, объекта незавершенного строительства (при отсутствии адреса) в структурированном в соответствии с федеральной информационной адресной системой виде	Ханты-Мансийский автономный округ - Югра, р-н. Советский, пгт.

							Коммунистический, ул. Северная, д. 7	
5.2.	Дополнительные сведения о местоположении						-	
6.	Иные сведения						-	
3. Пояснения к сведениям об объекте недвижимости с кадастровым номером <u>86:09:0701001:1721</u> :								
1.								
1. Сведения о характерных точках контура объекта недвижимости с кадастровым номером <u>86:09:0701001:1722</u> :								
Система координат <u>МСК-86, зона 1</u>							Зона <u>N 1</u>	
Обозначение характерных точек контура	Содержатся в Едином государственном реестре недвижимости			Определены в результате выполнения комплексных кадастровых работ			Метод определения координат	Формулы, примененные для расчета средней квадратической погрешности определения координат характерных точек (M <sub>t</sub> ), с подставленными в такие формулы значениями и итоговые (вычисленные) значения M <sub>t</sub> , м
	Координаты, м		Радиус, м	Координаты, м		Радиус, м		
	X	Y		X	Y			
1	2	3	4	5	6	7	8	9
н12466 О	-	-	-	10380 98.47	17347 52.03	-	Метод спутниковых геодезических измерений (определений)	0.1
н12467 О	-	-	-	10380 89.58	17347 60.25	-	Метод спутниковых геодезических измерений (определений)	0.1
н12468 О	-	-	-	10380 84.17	17347 54.40	-	Метод спутниковых геодезических измерений (определений)	0.1
н12469 О	-	-	-	10380 93.06	17347 46.18	-	Метод спутниковых геодезических измерений (определений)	0.1

н12466 О	-	-	-	10380 98.47	17347 52.03	-	Метод спутниковых геодезических измерений (определений)	0.1
-------------	---	---	---	----------------	----------------	---	---	-----

**2. Сведения о характеристиках объекта недвижимости с кадастровым номером 86:09:0701001:1722:**

№ п/п	Наименование характеристики	Значение характеристики
1	2	3
1.	Вид объекта недвижимости	Здание
2.	Ранее присвоенный государственный учетный номер (инвентарный) здания, сооружения, объекта незавершенного строительства	-
3.	Кадастровый номер земельного участка (земельных участков), в границах которого (которых) расположены здание, сооружение, объект незавершенного строительства	-
4.	Уникальный учетный номер кадастрового квартала, в границах которого расположены здание, сооружение, объект незавершенного строительства	86:09:0701001
5.	Адрес здания, сооружения, объекта незавершенного строительства	
5.1.	Сведения о местоположении здания, сооружения, объекта незавершенного строительства (при отсутствии адреса) в структурированном в соответствии с федеральной информационной адресной системой виде	Ханты-Мансийский автономный округ - Югра, р-н. Советский, пгт. Коммунистический, ул. Северная, д. 9
5.2.	Дополнительные сведения о местоположении	-
6.	Иные сведения	-

**3. Пояснения к сведениям об объекте недвижимости с кадастровым номером 86:09:0701001:1722:**

1.	
----	--

**1. Сведения о характерных точках контура объекта недвижимости с кадастровым номером 86:09:0701001:1723:**

**Система координат МСК-86, зона 1**

**Зона N 1**

Обозначение характерных точек контура	Содержатся в Едином государственном реестре недвижимости			Определены в результате выполнения комплексных кадастровых работ			Метод определения координат	Формулы, примененные для расчета средней квадратической погрешности определения координат характерных точек ( $M_i$ ), с подставленными
	Координаты, м		Радиус, м	Координаты, м		Радиус, м		
	X	Y		X	Y			

								в такие формулы значениями и итоговые (вычисленные) значения Mt, м
1	2	3	4	5	6	7	8	9
н12470 О	-	-	-	10380 16.74	17342 84.39	-	Метод спутниковых геодезических измерений (определений)	0.1
н12471 О	-	-	-	10380 26.50	17342 76.10	-	Метод спутниковых геодезических измерений (определений)	0.1
н12472 О	-	-	-	10380 31.78	17342 82.32	-	Метод спутниковых геодезических измерений (определений)	0.1
н12473 О	-	-	-	10380 22.02	17342 90.61	-	Метод спутниковых геодезических измерений (определений)	0.1
н12470 О	-	-	-	10380 16.74	17342 84.39	-	Метод спутниковых геодезических измерений (определений)	0.1

**2. Сведения о характеристиках объекта недвижимости с кадастровым номером 86:09:0701001:1723:**

N п/п	Наименование характеристики	Значение характеристики
1	2	3
1.	Вид объекта недвижимости	Здание
2.	Ранее присвоенный государственный учетный номер (инвентарный) здания, сооружения, объекта незавершенного строительства	-
3.	Кадастровый номер земельного участка (земельных участков), в границах которого (которых) расположены здание, сооружение, объект незавершенного строительства	-
4.	Уникальный учетный номер кадастрового квартала, в границах которого расположены здание, сооружение, объект незавершенного строительства	86:09:0701001

5.	Адрес здания, сооружения, объекта незавершенного строительства							
5.1.	Сведения о местоположении здания, сооружения, объекта незавершенного строительства (при отсутствии адреса) в структурированном в соответствии с федеральной информационной адресной системой виде						Ханты-Мансийский автономный округ - Югра, р-н. Советский, пгт. Коммунистический, пер. Студенческий, д. 4	
5.2.	Дополнительные сведения о местоположении						-	
6.	Иные сведения						-	
3. Пояснения к сведениям об объекте недвижимости с кадастровым номером <u>86:09:0701001:1723</u> :								
1.								
1. Сведения о характерных точках контура объекта недвижимости с кадастровым номером <u>86:09:0701001:1724</u> :								
Система координат <u>МСК-86, зона 1</u>						Зона N <u>1</u>		
Обозначение характерных точек контура	Содержатся в Едином государственном реестре недвижимости			Определены в результате выполнения комплексных кадастровых работ		Метод определения координат	Формулы, примененные для расчета средней квадратической погрешности определения координат характерных точек (M <sub>t</sub> ), с подставленными в такие формулы значениями и итоговые (вычисленные) значения M <sub>t</sub> , м	
	Координаты, м		Радиус, м	Координаты, м				Радиус, м
	X	Y		X	Y			
1	2	3	4	5	6	7	8	9
н11517 О	-	-	-	10383 77.66	17336 10.55	-	Метод спутниковых геодезических измерений (определений)	0.1
н11518 О	-	-	-	10383 74.23	17336 13.45	-	Метод спутниковых геодезических измерений (определений)	0.1
н11519 О	-	-	-	10383 73.56	17336 12.66	-	Метод спутниковых геодезических измерений (определений)	0.1

н11520 О	-	-	-	10383 69.01	17336 16.50	-	Метод спутниковых геодезических измерений (определений)	0.1
н11521 О	-	-	-	10383 69.81	17336 17.44	-	Метод спутниковых геодезических измерений (определений)	0.1
н11522 О	-	-	-	10383 66.11	17336 20.57	-	Метод спутниковых геодезических измерений (определений)	0.1
н11523 О	-	-	-	10383 57.77	17336 10.69	-	Метод спутниковых геодезических измерений (определений)	0.1
н11524 О	-	-	-	10383 61.28	17336 07.73	-	Метод спутниковых геодезических измерений (определений)	0.1
н11525 О	-	-	-	10383 61.77	17336 08.31	-	Метод спутниковых геодезических измерений (определений)	0.1
н11526 О	-	-	-	10383 66.56	17336 04.26	-	Метод спутниковых геодезических измерений (определений)	0.1
н11527 О	-	-	-	10383 66.05	17336 03.66	-	Метод спутниковых геодезических измерений (определений)	0.1
н11528 О	-	-	-	10383 69.43	17336 00.80	-	Метод спутниковых геодезических измерений (определений)	0.1
н11517								

О	-	-	-	10383 77.66	17336 10.55	-	Метод спутниковых геодезических измерений (определений)	0.1
---	---	---	---	----------------	----------------	---	---	-----

**2. Сведения о характеристиках объекта недвижимости с кадастровым номером 86:09:0701001:1724:**

№ п/п	Наименование характеристики	Значение характеристики
1	2	3
1.	Вид объекта недвижимости	Здание
2.	Ранее присвоенный государственный учетный номер (инвентарный) здания, сооружения, объекта незавершенного строительства	-
3.	Кадастровый номер земельного участка (земельных участков), в границах которого (которых) расположены здание, сооружение, объект незавершенного строительства	86:09:0701001:3695
4.	Уникальный учетный номер кадастрового квартала, в границах которого расположены здание, сооружение, объект незавершенного строительства	86:09:0701001
5.	Адрес здания, сооружения, объекта незавершенного строительства	
5.1.	Сведения о местоположении здания, сооружения, объекта незавершенного строительства (при отсутствии адреса) в структурированном в соответствии с федеральной информационной адресной системой виде	Ханты-Мансийский автономный округ - Югра, р-н. Советский, пгт. Коммунистический, ул. Терешковой, д. 10
5.2.	Дополнительные сведения о местоположении	-
6.	Иные сведения	-

**3. Пояснения к сведениям об объекте недвижимости с кадастровым номером 86:09:0701001:1724:**

1.	
----	--

**1. Сведения о характерных точках контура объекта недвижимости с кадастровым номером 86:09:0701001:1725:**

**Система координат МСК-86, зона 1**

**Зона N 1**

Обозначение характерных точек контура	Содержатся в Едином государственном реестре недвижимости			Определены в результате выполнения комплексных кадастровых работ			Метод определения координат	Формулы, примененные для расчета средней квадратической погрешности определения координат характерных точек (M <sub>i</sub> ), с подставленными в такие формулы
	Координаты, м		Радиус, м	Координаты, м		Радиус, м		
	X	Y		X	Y			

								значениями и итоговые (вычисленные) значения Mt, м
1	2	3	4	5	6	7	8	9
н12474 О	-	-	-	10384 66.09	17335 90.06	-	Метод спутниковых геодезических измерений (определений)	0.1
н12475 О	-	-	-	10384 62.12	17335 93.29	-	Метод спутниковых геодезических измерений (определений)	0.1
н12476 О	-	-	-	10384 61.43	17335 92.44	-	Метод спутниковых геодезических измерений (определений)	0.1
н12477 О	-	-	-	10384 57.08	17335 95.98	-	Метод спутниковых геодезических измерений (определений)	0.1
н12478 О	-	-	-	10384 58.17	17335 97.31	-	Метод спутниковых геодезических измерений (определений)	0.1
н12479 О	-	-	-	10384 54.55	17336 00.26	-	Метод спутниковых геодезических измерений (определений)	0.1
н12480 О	-	-	-	10384 45.97	17335 89.72	-	Метод спутниковых геодезических измерений (определений)	0.1
н12481 О	-	-	-	10384 49.92	17335 86.51	-	Метод спутниковых геодезических измерений (определений)	0.1
н12482								

О	-	-	-	10384 50.57	17335 87.31	-	Метод спутниковых геодезических измерений (определений)	0.1
н12483 О	-	-	-	10384 54.64	17335 83.99	-	Метод спутниковых геодезических измерений (определений)	0.1
н12484 О	-	-	-	10384 53.73	17335 82.88	-	Метод спутниковых геодезических измерений (определений)	0.1
н12485 О	-	-	-	10384 57.65	17335 79.69	-	Метод спутниковых геодезических измерений (определений)	0.1
н12474 О	-	-	-	10384 66.09	17335 90.06	-	Метод спутниковых геодезических измерений (определений)	0.1

**2. Сведения о характеристиках объекта недвижимости с кадастровым номером  
86:09:0701001:1725:**

№ п/п	Наименование характеристики	Значение характеристики
1	2	3
1.	Вид объекта недвижимости	Здание
2.	Ранее присвоенный государственный учетный номер (инвентарный) здания, сооружения, объекта незавершенного строительства	-
3.	Кадастровый номер земельного участка (земельных участков), в границах которого (которых) расположены здание, сооружение, объект незавершенного строительства	-
4.	Уникальный учетный номер кадастрового квартала, в границах которого расположены здание, сооружение, объект незавершенного строительства	86:09:0701001
5.	Адрес здания, сооружения, объекта незавершенного строительства	
5.1.	Сведения о местоположении здания, сооружения, объекта незавершенного строительства (при отсутствии адреса) в структурированном в соответствии с федеральной информационной адресной системой виде	Ханты-Мансийский автономный округ - Югра, муниципальный район Советский, городское поселение

							Коммунистический, посёлок городского типа Коммунистический, улица Терешковой, дом 13	
5.2.	Дополнительные сведения о местоположении						-	
6.	Иные сведения						-	
3. Пояснения к сведениям об объекте недвижимости с кадастровым номером <u>86:09:0701001:1725:</u>								
1.								
1. Сведения о характерных точках контура объекта недвижимости с кадастровым номером <u>86:09:0701001:1726:</u>								
Система координат <u>МСК-86, зона 1</u>							Зона <u>N 1</u>	
Обозначение характерных точек контура	Содержатся в Едином государственном реестре недвижимости			Определены в результате выполнения комплексных кадастровых работ			Метод определения координат	Формулы, применённые для расчёта средней квадратической погрешности определения координат характерных точек (M <sub>t</sub> ), с подставленными в такие формулы значениями и итоговые (вычисленные) значения M <sub>t</sub> , м
	Координаты, м		Радиус, м	Координаты, м		Радиус, м		
	X	Y		X	Y			
1	2	3	4	5	6	7	8	9
н12486 О	-	-	-	10383 13.19	17337 20.27	-	Метод спутниковых геодезических измерений (определений)	0.1
н12487 О	-	-	-	10383 09.46	17337 23.56	-	Метод спутниковых геодезических измерений (определений)	0.1
н12488 О	-	-	-	10383 08.65	17337 22.65	-	Метод спутниковых геодезических измерений (определений)	0.1
н12489 О	-	-	-	10383 04.16	17337 26.62	-	Метод спутниковых	0.1

							геодезических измерений (определений)	
н12490 О	-	-	-	10383 04.91	17337 27.47	-	Метод спутниковых геодезических измерений (определений)	0.1
н12491 О	-	-	-	10383 01.32	17337 30.64	-	Метод спутниковых геодезических измерений (определений)	0.1
н12492 О	-	-	-	10382 93.22	17337 21.48	-	Метод спутниковых геодезических измерений (определений)	0.1
н12493 О	-	-	-	10382 96.90	17337 18.23	-	Метод спутниковых геодезических измерений (определений)	0.1
н12494 О	-	-	-	10382 97.80	17337 19.25	-	Метод спутниковых геодезических измерений (определений)	0.1
н12495 О	-	-	-	10383 02.33	17337 15.24	-	Метод спутниковых геодезических измерений (определений)	0.1
н12496 О	-	-	-	10383 01.61	17337 14.44	-	Метод спутниковых геодезических измерений (определений)	0.1
н12497 О	-	-	-	10383 05.22	17337 11.25	-	Метод спутниковых геодезических измерений (определений)	0.1
н12486 О	-	-	-	10383 13.19	17337 20.27	-	Метод спутниковых геодезических	0.1

							измерений (определений)	
<b>2. Сведения о характеристиках объекта недвижимости с кадастровым номером <u>86:09:0701001:1726:</u></b>								
N п/п	Наименование характеристики						Значение характеристики	
1	2						3	
1.	Вид объекта недвижимости						Здание	
2.	Ранее присвоенный государственный учетный номер (инвентарный) здания, сооружения, объекта незавершенного строительства						-	
3.	Кадастровый номер земельного участка (земельных участков), в границах которого (которых) расположены здание, сооружение, объект незавершенного строительства						-	
4.	Уникальный учетный номер кадастрового квартала, в границах которого расположены здание, сооружение, объект незавершенного строительства						86:09:0701001	
5.	Адрес здания, сооружения, объекта незавершенного строительства							
5.1.	Сведения о местоположении здания, сооружения, объекта незавершенного строительства (при отсутствии адреса) в структурированном в соответствии с федеральной информационной адресной системой виде						Ханты-Мансийский автономный округ - Югра, р-н. Советский, пгт. Коммунистический, ул. Терешковой, д. 3	
5.2.	Дополнительные сведения о местоположении						-	
6.	Иные сведения						-	
<b>3. Пояснения к сведениям об объекте недвижимости с кадастровым номером <u>86:09:0701001:1726:</u></b>								
1.								
<b>1. Сведения о характерных точках контура объекта недвижимости с кадастровым номером <u>86:09:0701001:1727:</u></b>								
<b>Система координат <u>МСК-86, зона 1</u></b>						<b>Зона N <u>1</u></b>		
Обозначение характерных точек контура	Содержатся в Едином государственном реестре недвижимости			Определены в результате выполнения комплексных кадастровых работ			Метод определения координат	Формулы, примененные для расчета средней квадратической погрешности определения координат характерных точек (M <sub>i</sub> ), с подставленными в такие формулы значениями и итоговые
	Координаты, м		Радиус, м	Координаты, м		Радиус, м		
	X	Y		X	Y			

								(вычисленные) значения Mt, м
1	2	3	4	5	6	7	8	9
н12498 О	-	-	-	10375 80.98	17341 01.97	-	Метод спутниковых геодезических измерений (определений)	0.1
н12499 О	-	-	-	10375 68.48	17340 88.34	-	Метод спутниковых геодезических измерений (определений)	0.1
н12500 О	-	-	-	10375 74.83	17340 82.52	-	Метод спутниковых геодезических измерений (определений)	0.1
н12501 О	-	-	-	10375 87.33	17340 96.15	-	Метод спутниковых геодезических измерений (определений)	0.1
н12498 О	-	-	-	10375 80.98	17341 01.97	-	Метод спутниковых геодезических измерений (определений)	0.1

**2. Сведения о характеристиках объекта недвижимости с кадастровым номером  
86:09:0701001:1727:**

N п/п	Наименование характеристики	Значение характеристики
1	2	3
1.	Вид объекта недвижимости	Здание
2.	Ранее присвоенный государственный учетный номер (инвентарный) здания, сооружения, объекта незавершенного строительства	-
3.	Кадастровый номер земельного участка (земельных участков), в границах которого (которых) расположены здание, сооружение, объект незавершенного строительства	-
4.	Уникальный учетный номер кадастрового квартала, в границах которого расположены здание, сооружение, объект незавершенного строительства	86:09:0701001
5.	Адрес здания, сооружения, объекта незавершенного строительства	

5.1.	Сведения о местоположении здания, сооружения, объекта незавершенного строительства (при отсутствии адреса) в структурированном в соответствии с федеральной информационной адресной системой виде	Ханты-Мансийский автономный округ - Югра, муниципальный район Советский, городское поселение Коммунистический, поселок городского типа Коммунистический, улица Тюменская, дом 1						
5.2.	Дополнительные сведения о местоположении	-						
6.	Иные сведения	-						
3. Пояснения к сведениям об объекте недвижимости с кадастровым номером <u>86:09:0701001:1727</u> :								
1.								
1. Сведения о характерных точках контура объекта недвижимости с кадастровым номером <u>86:09:0701001:1729</u> :								
Система координат <u>МСК-86, зона 1</u>								
Зона N <u>1</u>								
Обозначение характерных точек контура	Содержатся в Едином государственном реестре недвижимости		Определены в результате выполнения комплексных кадастровых работ		Метод определения координат	Формулы, примененные для расчета средней квадратической погрешности определения координат характерных точек (M <sub>i</sub> ), с подставленными в такие формулы значениями и итоговые (вычисленные) значения M <sub>t</sub> , м		
	Координаты, м		Координаты, м					
	X	Y	X	Y				
1	2	3	4	5	6	7	8	9
н12502 О	-	-	-	10378 65.02	17337 88.98	-	Метод спутниковых геодезических измерений (определений)	0.1
н12503 О	-	-	-	10378 72.14	17337 99.03	-	Метод спутниковых геодезических измерений (определений)	0.1
н12504 О	-	-	-	10378 52.30	17338 13.08	-	Метод спутниковых геодезических	0.1

							измерений (определений)	
н12505 О	-	-	-	10378 45.18	17338 03.03	-	Метод спутниковых геодезических измерений (определений)	0.1
н12502 О	-	-	-	10378 65.02	17337 88.98	-	Метод спутниковых геодезических измерений (определений)	0.1

**2. Сведения о характеристиках объекта недвижимости с кадастровым номером 86:09:0701001:1729:**

№ п/п	Наименование характеристики	Значение характеристики
1	2	3
1.	Вид объекта недвижимости	Здание
2.	Ранее присвоенный государственный учетный номер (инвентарный) здания, сооружения, объекта незавершенного строительства	-
3.	Кадастровый номер земельного участка (земельных участков), в границах которого (которых) расположены здание, сооружение, объект незавершенного строительства	86:09:0701001:1501
4.	Уникальный учетный номер кадастрового квартала, в границах которого расположены здание, сооружение, объект незавершенного строительства	86:09:0701001
5.	Адрес здания, сооружения, объекта незавершенного строительства	
5.1.	Сведения о местоположении здания, сооружения, объекта незавершенного строительства (при отсутствии адреса) в структурированном в соответствии с федеральной информационной адресной системой виде	Ханты-Мансийский автономный округ - Югра, р-н. Советский, пгт. Коммунистический, ул. Школьная, д. 2
5.2.	Дополнительные сведения о местоположении	-
6.	Иные сведения	-

**3. Пояснения к сведениям об объекте недвижимости с кадастровым номером 86:09:0701001:1729:**

1.	
----	--

**1. Сведения о характерных точках контура объекта недвижимости с кадастровым номером 86:09:0701001:1731 :**

Система координат МСК-86, зона 1 Зона N 1

Обозначение характерных точек контура	Содержатся в Едином государственном реестре недвижимости			Определены в результате выполнения комплексных кадастровых работ			Метод определения координат	Формулы, примененные для расчета средней квадратической погрешности определения координат характерных точек ( $M_t$ ), с подставленными в такие формулы значениями и итоговые (вычисленные) значения $M_t$ , м
	Координаты, м		Радиус, м	Координаты, м		Радиус, м		
	X	Y		X	Y			
1	2	3	4	5	6	7	8	9
н11529 О	-	-	-	10386 70.54	17341 58.66	-	Метод спутниковых геодезических измерений (определений)	0.1
н11530 О	-	-	-	10386 63.76	17341 64.46	-	Метод спутниковых геодезических измерений (определений)	0.1
н11531 О	-	-	-	10386 57.60	17341 57.26	-	Метод спутниковых геодезических измерений (определений)	0.1
н11532 О	-	-	-	10386 64.38	17341 51.46	-	Метод спутниковых геодезических измерений (определений)	0.1
н11529 О	-	-	-	10386 70.54	17341 58.66	-	Метод спутниковых геодезических измерений (определений)	0.1

**2. Сведения о характеристиках объекта недвижимости с кадастровым номером  
86:09:0701001:1731:**

N п/п	Наименование характеристики	Значение характеристики
1	2	3
1.	Вид объекта недвижимости	Здание

2.	Ранее присвоенный государственный учетный номер (инвентарный) здания, сооружения, объекта незавершенного строительства	-						
3.	Кадастровый номер земельного участка (земельных участков), в границах которого (которых) расположены здание, сооружение, объект незавершенного строительства	86:09:0701001:456						
4.	Уникальный учетный номер кадастрового квартала, в границах которого расположены здание, сооружение, объект незавершенного строительства	86:09:0701001						
5.	Адрес здания, сооружения, объекта незавершенного строительства							
5.1.	Сведения о местоположении здания, сооружения, объекта незавершенного строительства (при отсутствии адреса) в структурированном в соответствии с федеральной информационной адресной системой виде	Ханты-Мансийский автономный округ - Югра, р-н. Советский, пгт. Коммунистический, ул. Энергетиков, д. 3						
5.2.	Дополнительные сведения о местоположении	-						
6.	Иные сведения	-						
3. Пояснения к сведениям об объекте недвижимости с кадастровым номером <b>86:09:0701001:1731:</b>								
1.								
1. Сведения о характерных точках контура объекта недвижимости с кадастровым номером <b>86:09:0701001:1740 :</b>								
Система координат <b>МСК-86, зона 1</b> <span style="float:right">Зона N 1</span>								
Обозначение характерных точек контура	Содержатся в Едином государственном реестре недвижимости		Определены в результате выполнения комплексных кадастровых работ		Метод определения координат	Формулы, примененные для расчета средней квадратической погрешности определения координат характерных точек (M <sub>t</sub> ), с подставленными в такие формулы значениями и итоговые (вычисленные) значения M <sub>t</sub> , м		
	Координаты, м		Координаты, м					
	X	Y		X			Y	
1	2	3	4	5	6	7	8	9
н12510 О	-	-	-	10386 09.75	17341 01.31	-	Метод спутниковых геодезических измерений (определений)	0.1
н12511								

О	-	-	-	10385 98.42	17341 11.51	-	Метод спутниковых геодезических измерений (определений)	0.1
н12512 О	-	-	-	10385 92.91	17341 05.39	-	Метод спутниковых геодезических измерений (определений)	0.1
н12513 О	-	-	-	10386 04.24	17340 95.19	-	Метод спутниковых геодезических измерений (определений)	0.1
н12510 О	-	-	-	10386 09.75	17341 01.31	-	Метод спутниковых геодезических измерений (определений)	0.1

**2. Сведения о характеристиках объекта недвижимости с кадастровым номером  
86:09:0701001:1740:**

№ п/п	Наименование характеристики	Значение характеристики
1	2	3
1.	Вид объекта недвижимости	Здание
2.	Ранее присвоенный государственный учетный номер (инвентарный) здания, сооружения, объекта незавершенного строительства	-
3.	Кадастровый номер земельного участка (земельных участков), в границах которого (которых) расположены здание, сооружение, объект незавершенного строительства	-
4.	Уникальный учетный номер кадастрового квартала, в границах которого расположены здание, сооружение, объект незавершенного строительства	86:09:0701001
5.	Адрес здания, сооружения, объекта незавершенного строительства	
5.1.	Сведения о местоположении здания, сооружения, объекта незавершенного строительства (при отсутствии адреса) в структурированном в соответствии с федеральной информационной адресной системой виде	Ханты-Мансийский автономный округ - Югра, р-н. Советский, пгт. Коммунистический, ул. Восточная, д. 11
5.2.	Дополнительные сведения о местоположении	-
6.	Иные сведения	-

**3. Пояснения к сведениям об объекте недвижимости с кадастровым номером 86:09:0701001:1740:**

1.

**1. Сведения о характерных точках контура объекта недвижимости с кадастровым номером 86:09:0701001:1741 :**

**Система координат МСК-86, зона 1**

**Зона N 1**

Обозначение характерных точек контура	Содержатся в Едином государственном реестре недвижимости			Определены в результате выполнения комплексных кадастровых работ			Метод определения координат	Формулы, примененные для расчета средней квадратической погрешности определения координат характерных точек (M <sub>i</sub> ), с подставленными в такие формулы значениями и итоговые (вычисленные) значения M <sub>t</sub> , м
	Координаты, м		Радиус, м	Координаты, м		Радиус, м		
	X	Y		X	Y			
1	2	3	4	5	6	7	8	9
н12514 О	-	-	-	10385 85.52	17340 69.96	-	Метод спутниковых геодезических измерений (определений)	0.1
н12515 О	-	-	-	10385 70.73	17340 84.22	-	Метод спутниковых геодезических измерений (определений)	0.1
н12516 О	-	-	-	10385 65.05	17340 78.33	-	Метод спутниковых геодезических измерений (определений)	0.1
н12517 О	-	-	-	10385 79.84	17340 64.07	-	Метод спутниковых геодезических измерений (определений)	0.1
н12514 О	-	-	-	10385 85.52	17340 69.96	-	Метод спутниковых геодезических измерений (определений)	0.1

<b>2. Сведения о характеристиках объекта недвижимости с кадастровым номером <u>86:09:0701001:1741</u>:</b>									
N п/п	Наименование характеристики					Значение характеристики			
1	2					3			
1.	Вид объекта недвижимости					Здание			
2.	Ранее присвоенный государственный учетный номер (инвентарный) здания, сооружения, объекта незавершенного строительства					-			
3.	Кадастровый номер земельного участка (земельных участков), в границах которого (которых) расположены здание, сооружение, объект незавершенного строительства					-			
4.	Уникальный учетный номер кадастрового квартала, в границах которого расположены здание, сооружение, объект незавершенного строительства					86:09:0701001			
5.	Адрес здания, сооружения, объекта незавершенного строительства								
5.1.	Сведения о местоположении здания, сооружения, объекта незавершенного строительства (при отсутствии адреса) в структурированном в соответствии с федеральной информационной адресной системой виде					Ханты-Мансийский автономный округ - Югра, муниципальный район Советский, городское поселение Коммунистический, поселок городского типа Коммунистический, улица Восточная, дом 14			
5.2.	Дополнительные сведения о местоположении					-			
6.	Иные сведения					-			
<b>3. Пояснения к сведениям об объекте недвижимости с кадастровым номером <u>86:09:0701001:1741</u>:</b>									
1.									
<b>1. Сведения о характерных точках контура объекта недвижимости с кадастровым номером <u>86:09:0701001:1742</u> :</b>									
<b>Система координат <u>МСК-86, зона 1</u></b>						<b>Зона N <u>1</u></b>			
Обозначение характерных точек контура	Содержатся в Едином государственном реестре недвижимости			Определены в результате выполнения комплексных кадастровых работ			Метод определения координат	Формулы, примененные для расчета средней квадратической погрешности определения координат характерных точек (M <sub>i</sub> ), с подставленными в такие формулы	
	Координаты, м		Радиус, м	Координаты, м		Радиус, м			
	X	Y		X	Y				

								значениями и итоговые (вычисленные) значения Mt, м
1	2	3	4	5	6	7	8	9
н12518 О	-	-	-	10385 03.37	17341 84.78	-	Метод спутниковых геодезических измерений (определений)	0.1
н12519 О	-	-	-	10385 08.93	17341 91.12	-	Метод спутниковых геодезических измерений (определений)	0.1
н12520 О	-	-	-	10384 95.20	17342 03.18	-	Метод спутниковых геодезических измерений (определений)	0.1
н12521 О	-	-	-	10384 89.64	17341 96.84	-	Метод спутниковых геодезических измерений (определений)	0.1
н12518 О	-	-	-	10385 03.37	17341 84.78	-	Метод спутниковых геодезических измерений (определений)	0.1

**2. Сведения о характеристиках объекта недвижимости с кадастровым номером  
86:09:0701001:1742:**

N п/п	Наименование характеристики	Значение характеристики
1	2	3
1.	Вид объекта недвижимости	Здание
2.	Ранее присвоенный государственный учетный номер (инвентарный) здания, сооружения, объекта незавершенного строительства	-
3.	Кадастровый номер земельного участка (земельных участков), в границах которого (которых) расположены здание, сооружение, объект незавершенного строительства	-
4.	Уникальный учетный номер кадастрового квартала, в границах которого расположены здание, сооружение, объект незавершенного строительства	86:09:0701001

5.	Адрес здания, сооружения, объекта незавершенного строительства							
5.1.	Сведения о местоположении здания, сооружения, объекта незавершенного строительства (при отсутствии адреса) в структурированном в соответствии с федеральной информационной адресной системой виде						Ханты-Мансийский автономный округ - Югра, р-н. Советский, пгт. Коммунистический, ул. Восточная, д. 3	
5.2.	Дополнительные сведения о местоположении						-	
6.	Иные сведения						-	
3. Пояснения к сведениям об объекте недвижимости с кадастровым номером <b>86:09:0701001:1742:</b>								
1.								
1. Сведения о характерных точках контура объекта недвижимости с кадастровым номером <b>86:09:0701001:1743 :</b>								
Система координат <b>МСК-86, зона 1</b>						Зона <b>N 1</b>		
Обозначение характерных точек контура	Содержатся в Едином государственном реестре недвижимости			Определены в результате выполнения комплексных кадастровых работ			Метод определения координат	Формулы, примененные для расчета средней квадратической погрешности определения координат характерных точек (Mt), с подставленными в такие формулы значениями и итоговые (вычисленные) значения Mt, м
	Координаты, м		Радиус, м	Координаты, м		Радиус, м		
	X	Y		X	Y			
1	2	3	4	5	6	7	8	9
н12522 О	-	-	-	10384 36.61	17338 96.96	-	Метод спутниковых геодезических измерений (определений)	0.1
н12523 О	-	-	-	10384 25.66	17339 06.32	-	Метод спутниковых геодезических измерений (определений)	0.1
н12524 О	-	-	-	10384 20.92	17339 00.78	-	Метод спутниковых геодезических измерений (определений)	0.1

н12525 О	-	-	-	10384 31.87	17338 91.42	-	Метод спутниковых геодезических измерений (определений)	0.1
н12522 О	-	-	-	10384 36.61	17338 96.96	-	Метод спутниковых геодезических измерений (определений)	0.1

**2. Сведения о характеристиках объекта недвижимости с кадастровым номером 86:09:0701001:1743:**

N п/п	Наименование характеристики	Значение характеристики
1	2	3
1.	Вид объекта недвижимости	Здание
2.	Ранее присвоенный государственный учетный номер (инвентарный) здания, сооружения, объекта незавершенного строительства	-
3.	Кадастровый номер земельного участка (земельных участков), в границах которого (которых) расположены здание, сооружение, объект незавершенного строительства	86:09:0701001:3544
4.	Уникальный учетный номер кадастрового квартала, в границах которого расположены здание, сооружение, объект незавершенного строительства	86:09:0701001
5.	Адрес здания, сооружения, объекта незавершенного строительства	
5.1.	Сведения о местоположении здания, сооружения, объекта незавершенного строительства (при отсутствии адреса) в структурированном в соответствии с федеральной информационной адресной системой виде	Ханты-Мансийский автономный округ - Югра, р-н. Советский, пгт. Коммунистический, ул. Гагарина, д. 13
5.2.	Дополнительные сведения о местоположении	-
6.	Иные сведения	-

**3. Пояснения к сведениям об объекте недвижимости с кадастровым номером 86:09:0701001:1743:**

1.	
----	--

**1. Сведения о характерных точках контура объекта недвижимости с кадастровым номером 86:09:0701001:1744 :**

**Система координат МСК-86, зона 1** **Зона N 1**

Обозначение характерных точек контура	Содержатся в Едином государственном реестре недвижимости			Определены в результате выполнения комплексных кадастровых работ			Метод определения координат	Формулы, примененные для расчета средней квадратической погрешности определения координат характерных точек ( $M_t$ ), с подставленными в такие формулы значениями и итоговые (вычисленные) значения $M_t$ , м
	Координаты, м		Радиус, м	Координаты, м		Радиус, м		
	X	Y		X	Y			
1	2	3	4	5	6	7	8	9
н12526 О	-	-	-	10383 39.39	17339 35.23	-	Метод спутниковых геодезических измерений (определений)	0.1
н12527 О	-	-	-	10383 25.24	17339 47.99	-	Метод спутниковых геодезических измерений (определений)	0.1
н12528 О	-	-	-	10383 19.48	17339 41.60	-	Метод спутниковых геодезических измерений (определений)	0.1
н12529 О	-	-	-	10383 33.63	17339 28.84	-	Метод спутниковых геодезических измерений (определений)	0.1
н12526 О	-	-	-	10383 39.39	17339 35.23	-	Метод спутниковых геодезических измерений (определений)	0.1

**2. Сведения о характеристиках объекта недвижимости с кадастровым номером  
86:09:0701001:1744:**

N п/п	Наименование характеристики	Значение характеристики
1	2	3
1.	Вид объекта недвижимости	Здание

2.	Ранее присвоенный государственный учетный номер (инвентарный) здания, сооружения, объекта незавершенного строительства	-
3.	Кадастровый номер земельного участка (земельных участков), в границах которого (которых) расположены здание, сооружение, объект незавершенного строительства	86:09:0701001:1636
4.	Уникальный учетный номер кадастрового квартала, в границах которого расположены здание, сооружение, объект незавершенного строительства	86:09:0701001
5.	Адрес здания, сооружения, объекта незавершенного строительства	
5.1.	Сведения о местоположении здания, сооружения, объекта незавершенного строительства (при отсутствии адреса) в структурированном в соответствии с федеральной информационной адресной системой виде	Ханты-Мансийский автономный округ - Югра, р-н. Советский, пгт. Коммунистический, ул. Гагарина, д. 8
5.2.	Дополнительные сведения о местоположении	-
6.	Иные сведения	-

**3. Пояснения к сведениям об объекте недвижимости с кадастровым номером 86:09:0701001:1744:**

1.	
----	--

**1. Сведения о характерных точках контура объекта недвижимости с кадастровым номером 86:09:0701001:1745 :**

**Система координат МСК-86, зона 1**

**Зона N 1**

Обозначение характерных точек контура	Содержатся в Едином государственном реестре недвижимости			Определены в результате выполнения комплексных кадастровых работ			Метод определения координат	Формулы, примененные для расчета средней квадратической погрешности определения координат характерных точек (Mt), с подставленными в такие формулы значениями и итоговые (вычисленные) значения Mt, м
	Координаты, м		Радиус, м	Координаты, м		Радиус, м		
	X	Y		X	Y			
1	2	3	4	5	6	7	8	9
2293	-	-	-	10381 40.75	17348 58.16	-	Метод спутниковых геодезических измерений (определений)	0.1
н11533								

О	-	-	-	10381 46.84	17348 65.10	-	Метод спутниковых геодезических измерений (определений)	0.1
н11534 О	-	-	-	10381 40.89	17348 70.32	-	Метод спутниковых геодезических измерений (определений)	0.1
2292	-	-	-	10381 34.80	17348 63.38	-	Метод спутниковых геодезических измерений (определений)	0.1
н11535 О	-	-	-	10381 28.61	17348 56.32	-	Метод спутниковых геодезических измерений (определений)	0.1
н11536 О	-	-	-	10381 34.56	17348 51.10	-	Метод спутниковых геодезических измерений (определений)	0.1
2293	-	-	-	10381 40.75	17348 58.16	-	Метод спутниковых геодезических измерений (определений)	0.1

**2. Сведения о характеристиках объекта недвижимости с кадастровым номером  
86:09:0701001:1745:**

№ п/п	Наименование характеристики	Значение характеристики
1	2	3
1.	Вид объекта недвижимости	Здание
2.	Ранее присвоенный государственный учетный номер (инвентарный) здания, сооружения, объекта незавершенного строительства	-
3.	Кадастровый номер земельного участка (земельных участков), в границах которого (которых) расположены здание, сооружение, объект незавершенного строительства	86:09:0701001:29
4.	Уникальный учетный номер кадастрового квартала, в границах которого расположены здание, сооружение, объект незавершенного строительства	86:09:0701001
5.	Адрес здания, сооружения, объекта незавершенного	

	строительства							
5.1.	Сведения о местоположении здания, сооружения, объекта незавершенного строительства (при отсутствии адреса) в структурированном в соответствии с федеральной информационной адресной системой виде						Ханты-Мансийский автономный округ - Югра, р-н. Советский, пгт. Коммунистический, пер. Дачный, д. 2	
5.2.	Дополнительные сведения о местоположении						-	
6.	Иные сведения						-	
3. Пояснения к сведениям об объекте недвижимости с кадастровым номером <u>86:09:0701001:1745</u> :								
1.								
1. Сведения о характерных точках контура объекта недвижимости с кадастровым номером <u>86:09:0701001:1748</u> :								
Система координат <u>МСК-86, зона 1</u>						Зона N <u>1</u>		
Обозначение характерных точек контура	Содержатся в Едином государственном реестре недвижимости			Определены в результате выполнения комплексных кадастровых работ			Метод определения координат	Формулы, примененные для расчета средней квадратической погрешности определения координат характерных точек (M <sub>t</sub> ), с подставленными в такие формулы значениями и итоговые (вычисленные) значения M <sub>t</sub> , м
	Координаты, м		Радиус, м	Координаты, м		Радиус, м		
	X	Y		X	Y			
1	2	3	4	5	6	7	8	9
2863	-	-	-	10377 25.98	17345 15.37	-	Метод спутниковых геодезических измерений (определений)	0.1
н11537 О	-	-	-	10377 31.35	17345 21.39	-	Метод спутниковых геодезических измерений (определений)	0.1
н11538 О	-	-	-	10377 24.84	17345 27.20	-	Метод спутниковых геодезических измерений (определений)	0.1
2862								

	-	-	-	10377 19.47	17345 21.18	-	Метод спутниковых геодезических измерений (определений)	0.1
н11539 О	-	-	-	10377 12.98	17345 13.90	-	Метод спутниковых геодезических измерений (определений)	0.1
н11540 О	-	-	-	10377 19.49	17345 08.09	-	Метод спутниковых геодезических измерений (определений)	0.1
2863	-	-	-	10377 25.98	17345 15.37	-	Метод спутниковых геодезических измерений (определений)	0.1

**2. Сведения о характеристиках объекта недвижимости с кадастровым номером  
86:09:0701001:1748:**

№ п/п	Наименование характеристики	Значение характеристики
1	2	3
1.	Вид объекта недвижимости	Здание
2.	Ранее присвоенный государственный учетный номер (инвентарный) здания, сооружения, объекта незавершенного строительства	-
3.	Кадастровый номер земельного участка (земельных участков), в границах которого (которых) расположены здание, сооружение, объект незавершенного строительства	86:09:0701001:3152
4.	Уникальный учетный номер кадастрового квартала, в границах которого расположены здание, сооружение, объект незавершенного строительства	86:09:0701001
5.	Адрес здания, сооружения, объекта незавершенного строительства	
5.1.	Сведения о местоположении здания, сооружения, объекта незавершенного строительства (при отсутствии адреса) в структурированном в соответствии с федеральной информационной адресной системой виде	Ханты-Мансийский автономный округ - Югра, р-н. Советский, пгт. Коммунистический, пер. Железнодорожный, д. 1
5.2.	Дополнительные сведения о местоположении	-

6.	Иные сведения						-	
3. Пояснения к сведениям об объекте недвижимости с кадастровым номером <u>86:09:0701001:1748</u> :								
1.								
1. Сведения о характерных точках контура объекта недвижимости с кадастровым номером <u>86:09:0701001:1749</u> :								
Система координат <u>МСК-86, зона 1</u>						Зона <u>N 1</u>		
Обозначение характерных точек контура	Содержатся в Едином государственном реестре недвижимости			Определены в результате выполнения комплексных кадастровых работ			Метод определения координат	Формулы, примененные для расчета средней квадратической погрешности определения координат характерных точек (M <sub>i</sub> ), с подставленными в такие формулы значениями и итоговые (вычисленные) значения M <sub>t</sub> , м
	Координаты, м		Радиус, м	Координаты, м		Радиус, м		
	X	Y		X	Y			
1	2	3	4	5	6	7	8	9
н12530 О	-	-	-	10384 97.49	17340 23.42	-	Метод спутниковых геодезических измерений (определений)	0.1
н12531 О	-	-	-	10384 86.96	17340 32.44	-	Метод спутниковых геодезических измерений (определений)	0.1
н12532 О	-	-	-	10384 81.47	17340 26.03	-	Метод спутниковых геодезических измерений (определений)	0.1
н12533 О	-	-	-	10384 92.00	17340 17.01	-	Метод спутниковых геодезических измерений (определений)	0.1
н12530 О	-	-	-	10384 97.49	17340 23.42	-	Метод спутниковых геодезических измерений	0.1

							(определений)	
<b>2. Сведения о характеристиках объекта недвижимости с кадастровым номером <u>86:09:0701001:1749</u>:</b>								
N п/п	Наименование характеристики						Значение характеристики	
1	2						3	
1.	Вид объекта недвижимости						Здание	
2.	Ранее присвоенный государственный учетный номер (инвентарный) здания, сооружения, объекта незавершенного строительства						-	
3.	Кадастровый номер земельного участка (земельных участков), в границах которого (которых) расположены здание, сооружение, объект незавершенного строительства						-	
4.	Уникальный учетный номер кадастрового квартала, в границах которого расположены здание, сооружение, объект незавершенного строительства						86:09:0701001	
5.	Адрес здания, сооружения, объекта незавершенного строительства							
5.1.	Сведения о местоположении здания, сооружения, объекта незавершенного строительства (при отсутствии адреса) в структурированном в соответствии с федеральной информационной адресной системой виде						Ханты-Мансийский автономный округ - Югра, муниципальный район Советский, городское поселение Коммунистический, поселок городского типа Коммунистический, улица Кирова, дом 12	
5.2.	Дополнительные сведения о местоположении						-	
6.	Иные сведения						-	
<b>3. Пояснения к сведениям об объекте недвижимости с кадастровым номером <u>86:09:0701001:1749</u>:</b>								
1.								
<b>1. Сведения о характерных точках контура объекта недвижимости с кадастровым номером <u>86:09:0701001:1751</u> :</b>								
<b>Система координат <u>МСК-86, зона 1</u></b>						<b>Зона N <u>1</u></b>		
Обозначение характерных точек контура	Содержатся в Едином государственном реестре недвижимости			Определены в результате выполнения комплексных кадастровых работ			Метод определения координат	Формулы, примененные для расчета средней квадратической погрешности определения координат характерных точек (M <sub>i</sub> ), с подставленными
	Координаты, м		Радиус, м	Координаты, м		Радиус, м		
	X	Y		X	Y			

								в такие формулы значениями и итоговые (вычисленные) значения Mt, м
1	2	3	4	5	6	7	8	9
н12534 О	-	-	-	10372 92.22	17341 28.41	-	Метод спутниковых геодезических измерений (определений)	0.1
н12535 О	-	-	-	10372 80.42	17341 40.21	-	Метод спутниковых геодезических измерений (определений)	0.1
н12536 О	-	-	-	10372 74.83	17341 34.62	-	Метод спутниковых геодезических измерений (определений)	0.1
н12537 О	-	-	-	10372 86.63	17341 22.82	-	Метод спутниковых геодезических измерений (определений)	0.1
н12534 О	-	-	-	10372 92.22	17341 28.41	-	Метод спутниковых геодезических измерений (определений)	0.1

**2. Сведения о характеристиках объекта недвижимости с кадастровым номером 86:09:0701001:1751:**

N п/п	Наименование характеристики	Значение характеристики
1	2	3
1.	Вид объекта недвижимости	Здание
2.	Ранее присвоенный государственный учетный номер (инвентарный) здания, сооружения, объекта незавершенного строительства	-
3.	Кадастровый номер земельного участка (земельных участков), в границах которого (которых) расположены здание, сооружение, объект незавершенного строительства	-
4.	Уникальный учетный номер кадастрового квартала, в границах которого расположены здание, сооружение, объект незавершенного строительства	86:09:0701001

5.	Адрес здания, сооружения, объекта незавершенного строительства							
5.1.	Сведения о местоположении здания, сооружения, объекта незавершенного строительства (при отсутствии адреса) в структурированном в соответствии с федеральной информационной адресной системой виде						Ханты-Мансийский автономный округ - Югра, муниципальный район Советский, городское поселение Коммунистический, поселок городского типа Коммунистический, улица Кооперативная, дом 10	
5.2.	Дополнительные сведения о местоположении						-	
6.	Иные сведения						-	
3. Пояснения к сведениям об объекте недвижимости с кадастровым номером <u>86:09:0701001:1751</u> :								
1.								
1. Сведения о характерных точках контура объекта недвижимости с кадастровым номером <u>86:09:0701001:1752</u> :								
Система координат <u>МСК-86, зона 1</u>								
Зона N <u>1</u>								
Обозначение характерных точек контура	Содержатся в Едином государственном реестре недвижимости			Определены в результате выполнения комплексных кадастровых работ		Метод определения координат	Формулы, примененные для расчета средней квадратической погрешности определения координат характерных точек (M <sub>i</sub> ), с подставленными в такие формулы значениями и итоговые (вычисленные) значения M <sub>t</sub> , м	
	Координаты, м		Радиус, м	Координаты, м				Радиус, м
	X	Y		X	Y			
1	2	3	4	5	6	7	8	9
н12538 О	-	-	-	10384 65.29	17339 82.75	-	Метод спутниковых геодезических измерений (определений)	0.1
н12539 О	-	-	-	10384 70.61	17339 89.20	-	Метод спутниковых геодезических измерений (определений)	0.1
н12540								

О	-	-	-	10384 60.12	17339 97.85	-	Метод спутниковых геодезических измерений (определений)	0.1
н12541 О	-	-	-	10384 54.80	17339 91.40	-	Метод спутниковых геодезических измерений (определений)	0.1
н12538 О	-	-	-	10384 65.29	17339 82.75	-	Метод спутниковых геодезических измерений (определений)	0.1

**2. Сведения о характеристиках объекта недвижимости с кадастровым номером 86:09:0701001:1752:**

№ п/п	Наименование характеристики	Значение характеристики
1	2	3
1.	Вид объекта недвижимости	Здание
2.	Ранее присвоенный государственный учетный номер (инвентарный) здания, сооружения, объекта незавершенного строительства	-
3.	Кадастровый номер земельного участка (земельных участков), в границах которого (которых) расположены здание, сооружение, объект незавершенного строительства	-
4.	Уникальный учетный номер кадастрового квартала, в границах которого расположены здание, сооружение, объект незавершенного строительства	86:09:0701001
5.	Адрес здания, сооружения, объекта незавершенного строительства	
5.1.	Сведения о местоположении здания, сооружения, объекта незавершенного строительства (при отсутствии адреса) в структурированном в соответствии с федеральной информационной адресной системой виде	Ханты-Мансийский автономный округ - Югра, р-н. Советский, пгт. Коммунистический, ул. Лазо, д. 11
5.2.	Дополнительные сведения о местоположении	-
6.	Иные сведения	-

**3. Пояснения к сведениям об объекте недвижимости с кадастровым номером 86:09:0701001:1752:**

1.	
----	--

**1. Сведения о характерных точках контура объекта недвижимости с кадастровым номером 86:09:0701001:1755 :**

Система координат <u>МСК-86, зона 1</u>							Зона N <u>1</u>	
Обозначение характерных точек контура	Содержатся в Едином государственном реестре недвижимости			Определены в результате выполнения комплексных кадастровых работ			Метод определения координат	Формулы, примененные для расчета средней квадратической погрешности определения координат характерных точек ( $M_t$ ), с подставленными в такие формулы значениями и итоговые (вычисленные) значения $M_t$ , м
	Координаты, м		Радиус, м	Координаты, м		Радиус, м		
	X	Y		X	Y			
1	2	3	4	5	6	7	8	9
н11541 О	-	-	-	10384 44.30	17340 11.17	-	Метод спутниковых геодезических измерений (определений)	0.1
н11542 О	-	-	-	10384 32.33	17340 21.58	-	Метод спутниковых геодезических измерений (определений)	0.1
н11543 О	-	-	-	10384 26.75	17340 15.17	-	Метод спутниковых геодезических измерений (определений)	0.1
н11544 О	-	-	-	10384 38.72	17340 04.76	-	Метод спутниковых геодезических измерений (определений)	0.1
н11541 О	-	-	-	10384 44.30	17340 11.17	-	Метод спутниковых геодезических измерений (определений)	0.1
<b>2. Сведения о характеристиках объекта недвижимости с кадастровым номером 86:09:0701001:1755:</b>								
N п/п	Наименование характеристики						Значение характеристики	
1	2						3	

1.	Вид объекта недвижимости	Здание						
2.	Ранее присвоенный государственный учетный номер (инвентарный) здания, сооружения, объекта незавершенного строительства	-						
3.	Кадастровый номер земельного участка (земельных участков), в границах которого (которых) расположены здание, сооружение, объект незавершенного строительства	86:09:0701001:52						
4.	Уникальный учетный номер кадастрового квартала, в границах которого расположены здание, сооружение, объект незавершенного строительства	86:09:0701001						
5.	Адрес здания, сооружения, объекта незавершенного строительства							
5.1.	Сведения о местоположении здания, сооружения, объекта незавершенного строительства (при отсутствии адреса) в структурированном в соответствии с федеральной информационной адресной системой виде	Ханты-Мансийский автономный округ - Югра, р-н. Советский, пгт. Коммунистический, ул. Лазо, д. 9						
5.2.	Дополнительные сведения о местоположении	-						
6.	Иные сведения	-						
3. Пояснения к сведениям об объекте недвижимости с кадастровым номером <u>86:09:0701001:1755</u> :								
1.								
1. Сведения о характерных точках контура объекта недвижимости с кадастровым номером <u>86:09:0701001:1756</u> :								
Система координат <u>МСК-86, зона 1</u> <span style="float:right">Зона N 1</span>								
Обозначение характерных точек контура	Содержатся в Едином государственном реестре недвижимости		Определены в результате выполнения комплексных кадастровых работ		Метод определения координат	Формулы, примененные для расчета средней квадратической погрешности определения координат характерных точек (M <sub>i</sub> ), с подставленными в такие формулы значениями и итоговые (вычисленные) значения M <sub>t</sub> , м		
	Координаты, м		Координаты, м					
	X	Y	X	Y				
1	2	3	4	5	6	7	8	9
н11545 О	-	-	-	10382 11.20	17342 95.33	-	Метод спутниковых геодезических измерений (определений)	0.1

н11546 О	-	-	-	10382 17.69	17343 02.58	-	Метод спутниковых геодезических измерений (определений)	0.1
н11547 О	-	-	-	10382 01.77	17343 16.83	-	Метод спутниковых геодезических измерений (определений)	0.1
н11548 О	-	-	-	10381 95.28	17343 09.58	-	Метод спутниковых геодезических измерений (определений)	0.1
н11545 О	-	-	-	10382 11.20	17342 95.33	-	Метод спутниковых геодезических измерений (определений)	0.1

**2. Сведения о характеристиках объекта недвижимости с кадастровым номером  
86:09:0701001:1756:**

№ п/п	Наименование характеристики	Значение характеристики
1	2	3
1.	Вид объекта недвижимости	Здание
2.	Ранее присвоенный государственный учетный номер (инвентарный) здания, сооружения, объекта незавершенного строительства	-
3.	Кадастровый номер земельного участка (земельных участков), в границах которого (которых) расположены здание, сооружение, объект незавершенного строительства	86:09:0701001:705
4.	Уникальный учетный номер кадастрового квартала, в границах которого расположены здание, сооружение, объект незавершенного строительства	86:09:0701001
5.	Адрес здания, сооружения, объекта незавершенного строительства	
5.1.	Сведения о местоположении здания, сооружения, объекта незавершенного строительства (при отсутствии адреса) в структурированном в соответствии с федеральной информационной адресной системой виде	Ханты-Мансийский автономный округ - Югра, р-н. Советский, пгт. Коммунистический, ул. Ленина, д. 11
5.2.	Дополнительные сведения о местоположении	-
6.	Иные сведения	-

**3. Пояснения к сведениям об объекте недвижимости с кадастровым номером 86:09:0701001:1756:**

1.

**1. Сведения о характерных точках контура объекта недвижимости с кадастровым номером 86:09:0701001:1758 :**

**Система координат МСК-86, зона 1**

**Зона N 1**

Обозначение характерных точек контура	Содержатся в Едином государственном реестре недвижимости			Определены в результате выполнения комплексных кадастровых работ			Метод определения координат	Формулы, примененные для расчета средней квадратической погрешности определения координат характерных точек (M <sub>i</sub> ), с подставленными в такие формулы значениями и итоговые (вычисленные) значения M <sub>t</sub> , м
	Координаты, м		Радиус, м	Координаты, м		Радиус, м		
	X	Y		X	Y			
1	2	3	4	5	6	7	8	9
н11549 О	-	-	-	10383 13.30	17344 91.83	-	Метод спутниковых геодезических измерений (определений)	0.1
н11550 О	-	-	-	10382 98.57	17345 05.29	-	Метод спутниковых геодезических измерений (определений)	0.1
н11551 О	-	-	-	10382 92.94	17344 99.12	-	Метод спутниковых геодезических измерений (определений)	0.1
н11552 О	-	-	-	10383 07.67	17344 85.66	-	Метод спутниковых геодезических измерений (определений)	0.1
н11549 О	-	-	-	10383 13.30	17344 91.83	-	Метод спутниковых геодезических измерений (определений)	0.1

<b>2. Сведения о характеристиках объекта недвижимости с кадастровым номером <u>86:09:0701001:1758:</u></b>								
N п/п	Наименование характеристики					Значение характеристики		
1	2					3		
1.	Вид объекта недвижимости					Здание		
2.	Ранее присвоенный государственный учетный номер (инвентарный) здания, сооружения, объекта незавершенного строительства					-		
3.	Кадастровый номер земельного участка (земельных участков), в границах которого (которых) расположены здание, сооружение, объект незавершенного строительства					86:09:0701001:3549		
4.	Уникальный учетный номер кадастрового квартала, в границах которого расположены здание, сооружение, объект незавершенного строительства					86:09:0701001		
5.	Адрес здания, сооружения, объекта незавершенного строительства							
5.1.	Сведения о местоположении здания, сооружения, объекта незавершенного строительства (при отсутствии адреса) в структурированном в соответствии с федеральной информационной адресной системой виде					Ханты-Мансийский автономный округ - Югра, р-н. Советский, пгт. Коммунистический, ул. Ленина, д. 2		
5.2.	Дополнительные сведения о местоположении					-		
6.	Иные сведения					-		
<b>3. Пояснения к сведениям об объекте недвижимости с кадастровым номером <u>86:09:0701001:1758:</u></b>								
1.								
<b>1. Сведения о характерных точках контура объекта недвижимости с кадастровым номером <u>86:09:0701001:1762 :</u></b>								
<b>Система координат <u>МСК-86, зона 1</u></b>					<b>Зона <u>N 1</u></b>			
Обозначение характерных точек контура	Содержатся в Едином государственном реестре недвижимости			Определены в результате выполнения комплексных кадастровых работ		Метод определения координат	Формулы, примененные для расчета средней квадратической погрешности определения координат характерных точек ( $M_t$ ), с подставленными в такие формулы значениями и итоговые (вычисленные) значения $M_t$ , м	
	Координаты, м		Радиус, м	Координаты, м				Радиус, м
	X	Y		X	Y			

1	2	3	4	5	6	7	8	9
н11553 О	-	-	-	10380 81.11	17340 98.24	-	Метод спутниковых геодезических измерений (определений)	0.1
н11554 О	-	-	-	10380 74.04	17341 04.85	-	Метод спутниковых геодезических измерений (определений)	0.1
н11555 О	-	-	-	10380 65.75	17340 95.98	-	Метод спутниковых геодезических измерений (определений)	0.1
н11556 О	-	-	-	10380 72.82	17340 89.37	-	Метод спутниковых геодезических измерений (определений)	0.1
н11553 О	-	-	-	10380 81.11	17340 98.24	-	Метод спутниковых геодезических измерений (определений)	0.1

**2. Сведения о характеристиках объекта недвижимости с кадастровым номером  
86:09:0701001:1762:**

N п/п	Наименование характеристики	Значение характеристики
1	2	3
1.	Вид объекта недвижимости	Здание
2.	Ранее присвоенный государственный учетный номер (инвентарный) здания, сооружения, объекта незавершенного строительства	-
3.	Кадастровый номер земельного участка (земельных участков), в границах которого (которых) расположены здание, сооружение, объект незавершенного строительства	86:09:0701001:94
4.	Уникальный учетный номер кадастрового квартала, в границах которого расположены здание, сооружение, объект незавершенного строительства	86:09:0701001
5.	Адрес здания, сооружения, объекта незавершенного строительства	
5.1.	Сведения о местоположении здания, сооружения, объекта незавершенного строительства (при отсутствии адреса) в	Ханты-Мансийский автономный округ -

	структурированном в соответствии с федеральной информационной адресной системой в виде						Югра, р-н. Советский, пгт. Коммунистический, ул. Лесная, д. 20	
5.2.	Дополнительные сведения о местоположении						-	
6.	Иные сведения						-	
3. Пояснения к сведениям об объекте недвижимости с кадастровым номером <b>86:09:0701001:1762</b> :								
1.								
1. Сведения о характерных точках контура объекта недвижимости с кадастровым номером <b>86:09:0701001:1767</b> :								
Система координат <b>МСК-86, зона 1</b>							Зона <b>№ 1</b>	
Обозначение характерных точек контура	Содержатся в Едином государственном реестре недвижимости			Определены в результате выполнения комплексных кадастровых работ			Метод определения координат	Формулы, примененные для расчета средней квадратической погрешности определения координат характерных точек (M <sub>t</sub> ), с подставленными в такие формулы значениями и итоговые (вычисленные) значения M <sub>t</sub> , м
	Координаты, м		Радиус, м	Координаты, м		Радиус, м		
	X	Y		X	Y			
1	2	3	4	5	6	7	8	9
н11557 О	-	-	-	10376 52.06	17337 96.17	-	Метод спутниковых геодезических измерений (определений)	0.1
н11558 О	-	-	-	10376 40.14	17337 83.50	-	Метод спутниковых геодезических измерений (определений)	0.1
н11559 О	-	-	-	10376 46.35	17337 77.66	-	Метод спутниковых геодезических измерений (определений)	0.1
н11560 О	-	-	-	10376 58.27	17337 90.33	-	Метод спутниковых геодезических измерений	0.1

							(определений)	
н11557 О	-	-	-	10376 52.06	17337 96.17	-	Метод спутниковых геодезических измерений (определений)	0.1

**2. Сведения о характеристиках объекта недвижимости с кадастровым номером 86:09:0701001:1767:**

№ п/п	Наименование характеристики	Значение характеристики
1	2	3
1.	Вид объекта недвижимости	Здание
2.	Ранее присвоенный государственный учетный номер (инвентарный) здания, сооружения, объекта незавершенного строительства	-
3.	Кадастровый номер земельного участка (земельных участков), в границах которого (которых) расположены здание, сооружение, объект незавершенного строительства	86:09:0701001:548
4.	Уникальный учетный номер кадастрового квартала, в границах которого расположены здание, сооружение, объект незавершенного строительства	86:09:0701001
5.	Адрес здания, сооружения, объекта незавершенного строительства	
5.1.	Сведения о местоположении здания, сооружения, объекта незавершенного строительства (при отсутствии адреса) в структурированном в соответствии с федеральной информационной адресной системой виде	Ханты-Мансийский автономный округ - Югра, р-н. Советский, пгт. Коммунистический, ул. Медиков, д. 10
5.2.	Дополнительные сведения о местоположении	-
6.	Иные сведения	-

**3. Пояснения к сведениям об объекте недвижимости с кадастровым номером 86:09:0701001:1767:**

1.	
----	--

**1. Сведения о характерных точках контура объекта недвижимости с кадастровым номером 86:09:0701001:1768 :**

**Система координат МСК-86, зона 1**

**Зона № 1**

Обозначение характерных точек контура	Содержатся в Едином государственном реестре недвижимости		Определены в результате выполнения комплексных кадастровых работ		Метод определения координат	Формулы, примененные для расчета средней квадратической погрешности определения
	Координаты, м	Радиус, м	Координаты, м	Радиус, м		

	X	Y		X	Y			координат характерных точек ( $M_i$ ), с подставленными в такие формулы значениями и итоговые (вычисленные) значения $M_t$ , м
1	2	3	4	5	6	7	8	9
н11561 О	-	-	-	10376 98.73	17337 47.57	-	Метод спутниковых геодезических измерений (определений)	0.1
н11562 О	-	-	-	10376 99.88	17337 48.65	-	Метод спутниковых геодезических измерений (определений)	0.1
н11563 О	-	-	-	10376 98.51	17337 50.11	-	Метод спутниковых геодезических измерений (определений)	0.1
н11564 О	-	-	-	10376 97.36	17337 49.03	-	Метод спутниковых геодезических измерений (определений)	0.1
н11565 О	-	-	-	10376 92.51	17337 54.19	-	Метод спутниковых геодезических измерений (определений)	0.1
н11566 О	-	-	-	10376 85.17	17337 47.29	-	Метод спутниковых геодезических измерений (определений)	0.1
н11567 О	-	-	-	10377 22.70	17337 07.38	-	Метод спутниковых геодезических измерений (определений)	0.1
н11568 О	-	-	-	10377 30.04	17337 14.28	-	Метод спутниковых	0.1

							геодезических измерений (определений)	
н11569 О	-	-	-	10377 23.57	17337 21.15	-	Метод спутниковых геодезических измерений (определений)	0.1
н11570 О	-	-	-	10377 24.69	17337 22.20	-	Метод спутниковых геодезических измерений (определений)	0.1
н11571 О	-	-	-	10377 22.98	17337 24.02	-	Метод спутниковых геодезических измерений (определений)	0.1
н11572 О	-	-	-	10377 21.86	17337 22.97	-	Метод спутниковых геодезических измерений (определений)	0.1
н11573 О	-	-	-	10377 11.20	17337 34.31	-	Метод спутниковых геодезических измерений (определений)	0.1
н11574 О	-	-	-	10377 12.38	17337 35.42	-	Метод спутниковых геодезических измерений (определений)	0.1
н11575 О	-	-	-	10377 10.69	17337 37.22	-	Метод спутниковых геодезических измерений (определений)	0.1
н11576 О	-	-	-	10377 09.51	17337 36.11	-	Метод спутниковых геодезических измерений (определений)	0.1
н11561 О	-	-	-	10376 98.73	17337 47.57	-	Метод спутниковых геодезических	0.1

							измерений (определений)		
<b>2. Сведения о характеристиках объекта недвижимости с кадастровым номером <u>86:09:0701001:1768</u>:</b>									
N п/п	Наименование характеристики						Значение характеристики		
1	2						3		
1.	Вид объекта недвижимости						Здание		
2.	Ранее присвоенный государственный учетный номер (инвентарный) здания, сооружения, объекта незавершенного строительства						-		
3.	Кадастровый номер земельного участка (земельных участков), в границах которого (которых) расположены здание, сооружение, объект незавершенного строительства						86:09:0701001:554		
4.	Уникальный учетный номер кадастрового квартала, в границах которого расположены здание, сооружение, объект незавершенного строительства						86:09:0701001		
5.	Адрес здания, сооружения, объекта незавершенного строительства								
5.1.	Сведения о местоположении здания, сооружения, объекта незавершенного строительства (при отсутствии адреса) в структурированном в соответствии с федеральной информационной адресной системой виде						Ханты-Мансийский автономный округ - Югра, р-н Советский, пгт Коммунистический, ул Медиков, д 11а		
5.2.	Дополнительные сведения о местоположении						-		
6.	Иные сведения						-		
<b>3. Пояснения к сведениям об объекте недвижимости с кадастровым номером <u>86:09:0701001:1768</u>:</b>									
1.									
<b>1. Сведения о характерных точках контура объекта недвижимости с кадастровым номером <u>86:09:0701001:1770</u> :</b>									
<b>Система координат <u>МСК-86, зона 1</u></b>									
<b>Зона N <u>1</u></b>									
Обозначение характерных точек контура	Содержатся в Едином государственном реестре недвижимости			Определены в результате выполнения комплексных кадастровых работ		Метод определения координат	Формулы, примененные для расчета средней квадратической погрешности определения координат характерных точек ( $M_i$ ), с подставленными в такие формулы значениями и итоговые (вычисленные)		
	Координаты, м		Радиус, м	Координаты, м					Радиус, м
	X	Y		X	Y				

								значения Mt, м
1	2	3	4	5	6	7	8	9
н11577 О	-	-	-	10376 74.04	17338 18.65	-	Метод спутниковых геодезических измерений (определений)	0.1
н11578 О	-	-	-	10376 63.97	17338 07.76	-	Метод спутниковых геодезических измерений (определений)	0.1
н11579 О	-	-	-	10376 71.39	17338 00.90	-	Метод спутниковых геодезических измерений (определений)	0.1
н11580 О	-	-	-	10376 81.46	17338 11.79	-	Метод спутниковых геодезических измерений (определений)	0.1
н11577 О	-	-	-	10376 74.04	17338 18.65	-	Метод спутниковых геодезических измерений (определений)	0.1

**2. Сведения о характеристиках объекта недвижимости с кадастровым номером  
86:09:0701001:1770:**

№ п/п	Наименование характеристики	Значение характеристики
1	2	3
1.	Вид объекта недвижимости	Здание
2.	Ранее присвоенный государственный учетный номер (инвентарный) здания, сооружения, объекта незавершенного строительства	-
3.	Кадастровый номер земельного участка (земельных участков), в границах которого (которых) расположены здание, сооружение, объект незавершенного строительства	86:09:0701001:551
4.	Уникальный учетный номер кадастрового квартала, в границах которого расположены здание, сооружение, объект незавершенного строительства	86:09:0701001
5.	Адрес здания, сооружения, объекта незавершенного строительства	

5.1.	Сведения о местоположении здания, сооружения, объекта незавершенного строительства (при отсутствии адреса) в структурированном в соответствии с федеральной информационной адресной системой виде	Ханты-Мансийский автономный округ - Югра, р-н. Советский, пгт. Коммунистический, ул. Медиков, д. 8
5.2.	Дополнительные сведения о местоположении	-
6.	Иные сведения	-

**3. Пояснения к сведениям об объекте недвижимости с кадастровым номером 86:09:0701001:1770:**

1.	
----	--

**1. Сведения о характерных точках контура объекта недвижимости с кадастровым номером 86:09:0701001:1772 :**

**Система координат МСК-86, зона 1**

**Зона N 1**

Обозначение характерных точек контура	Содержатся в Едином государственном реестре недвижимости			Определены в результате выполнения комплексных кадастровых работ			Метод определения координат	Формулы, примененные для расчета средней квадратической погрешности определения координат характерных точек (M <sub>t</sub> ), с подставленными в такие формулы значениями и итоговые (вычисленные) значения M <sub>t</sub> , м
	Координаты, м		Радиус, м	Координаты, м		Радиус, м		
	X	Y		X	Y			
1	2	3	4	5	6	7	8	9
н11581 О	-	-	-	10377 45.42	17346 86.76	-	Метод спутниковых геодезических измерений (определений)	0.1
н11582 О	-	-	-	10377 44.83	17346 86.06	-	Метод спутниковых геодезических измерений (определений)	0.1
н11583 О	-	-	-	10377 47.39	17346 83.89	-	Метод спутниковых геодезических измерений (определений)	0.1
н11584 О	-	-	-	10377 47.98	17346 84.59	-	Метод спутниковых	0.1

							геодезических измерений (определений)	
н11585 О	-	-	-	10377 56.30	17346 77.55	-	Метод спутниковых геодезических измерений (определений)	0.1
н11586 О	-	-	-	10377 55.76	17346 76.91	-	Метод спутниковых геодезических измерений (определений)	0.1
н11587 О	-	-	-	10377 60.82	17346 72.62	-	Метод спутниковых геодезических измерений (определений)	0.1
н11588 О	-	-	-	10377 61.36	17346 73.26	-	Метод спутниковых геодезических измерений (определений)	0.1
н11589 О	-	-	-	10377 70.46	17346 65.56	-	Метод спутниковых геодезических измерений (определений)	0.1
н11590 О	-	-	-	10377 69.99	17346 65.01	-	Метод спутниковых геодезических измерений (определений)	0.1
н11591 О	-	-	-	10377 75.15	17346 60.64	-	Метод спутниковых геодезических измерений (определений)	0.1
н11592 О	-	-	-	10377 75.62	17346 61.19	-	Метод спутниковых геодезических измерений (определений)	0.1
н11593 О	-	-	-	10377 84.27	17346 53.86	-	Метод спутниковых геодезических	0.1

							измерений (определений)	
н11594 О	-	-	-	10377 83.75	17346 53.24	-	Метод спутниковых геодезических измерений (определений)	0.1
н11595 О	-	-	-	10377 86.61	17346 50.82	-	Метод спутниковых геодезических измерений (определений)	0.1
н11596 О	-	-	-	10377 87.13	17346 51.44	-	Метод спутниковых геодезических измерений (определений)	0.1
н11597 О	-	-	-	10377 93.90	17346 59.43	-	Метод спутниковых геодезических измерений (определений)	0.1
н11598 О	-	-	-	10377 88.46	17346 64.04	-	Метод спутниковых геодезических измерений (определений)	0.1
н11599 О	-	-	-	10377 89.18	17346 64.89	-	Метод спутниковых геодезических измерений (определений)	0.1
н11600 О	-	-	-	10377 86.68	17346 67.01	-	Метод спутниковых геодезических измерений (определений)	0.1
н11601 О	-	-	-	10377 85.96	17346 66.16	-	Метод спутниковых геодезических измерений (определений)	0.1
н11602 О	-	-	-	10377 75.31	17346 75.18	-	Метод спутниковых геодезических измерений	0.1

							(определений)	
н11603 О	-	-	-	10377 76.00	17346 76.00	-	Метод спутниковых геодезических измерений (определений)	0.1
н11604 О	-	-	-	10377 73.29	17346 78.29	-	Метод спутниковых геодезических измерений (определений)	0.1
н11605 О	-	-	-	10377 72.60	17346 77.47	-	Метод спутниковых геодезических измерений (определений)	0.1
н11606 О	-	-	-	10377 61.64	17346 86.75	-	Метод спутниковых геодезических измерений (определений)	0.1
н11607 О	-	-	-	10377 62.43	17346 87.69	-	Метод спутниковых геодезических измерений (определений)	0.1
н11608 О	-	-	-	10377 59.89	17346 89.84	-	Метод спутниковых геодезических измерений (определений)	0.1
н11609 О	-	-	-	10377 59.10	17346 88.90	-	Метод спутниковых геодезических измерений (определений)	0.1
н11610 О	-	-	-	10377 52.19	17346 94.75	-	Метод спутниковых геодезических измерений (определений)	0.1
н11581 О	-	-	-	10377 45.42	17346 86.76	-	Метод спутниковых геодезических измерений (определений)	0.1

<b>2. Сведения о характеристиках объекта недвижимости с кадастровым номером <u>86:09:0701001:1772</u>:</b>								
N п/п	Наименование характеристики					Значение характеристики		
1	2					3		
1.	Вид объекта недвижимости					Здание		
2.	Ранее присвоенный государственный учетный номер (инвентарный) здания, сооружения, объекта незавершенного строительства					-		
3.	Кадастровый номер земельного участка (земельных участков), в границах которого (которых) расположены здание, сооружение, объект незавершенного строительства					86:09:0701001:156		
4.	Уникальный учетный номер кадастрового квартала, в границах которого расположены здание, сооружение, объект незавершенного строительства					86:09:0701001		
5.	Адрес здания, сооружения, объекта незавершенного строительства							
5.1.	Сведения о местоположении здания, сооружения, объекта незавершенного строительства (при отсутствии адреса) в структурированном в соответствии с федеральной информационной адресной системой виде					Ханты-Мансийский автономный округ - Югра, р-н. Советский, пгт. Коммунистический, ул. Мира, д. 1Б		
5.2.	Дополнительные сведения о местоположении					-		
6.	Иные сведения					-		
<b>3. Пояснения к сведениям об объекте недвижимости с кадастровым номером <u>86:09:0701001:1772</u>:</b>								
1.								
<b>1. Сведения о характерных точках контура объекта недвижимости с кадастровым номером <u>86:09:0701001:1773</u> :</b>								
<b>Система координат <u>МСК-86, зона 1</u></b>					<b>Зона N <u>1</u></b>			
Обозначение характерных точек контура	Содержатся в Едином государственном реестре недвижимости			Определены в результате выполнения комплексных кадастровых работ		Метод определения координат	Формулы, примененные для расчета средней квадратической погрешности определения координат характерных точек ( $M_t$ ), с подставленными в такие формулы значениями и итоговые (вычисленные) значения $M_t$ , м	
	Координаты, м		Радиус, м	Координаты, м				Радиус, м
	X	Y		X	Y			

1	2	3	4	5	6	7	8	9
н11611 О	-	-	-	10379 02.13	17344 50.10	-	Метод спутниковых геодезических измерений (определений)	0.1
н11612 О	-	-	-	10378 83.24	17344 66.73	-	Метод спутниковых геодезических измерений (определений)	0.1
н11613 О	-	-	-	10378 77.28	17344 59.95	-	Метод спутниковых геодезических измерений (определений)	0.1
н11614 О	-	-	-	10378 96.17	17344 43.32	-	Метод спутниковых геодезических измерений (определений)	0.1
н11611 О	-	-	-	10379 02.13	17344 50.10	-	Метод спутниковых геодезических измерений (определений)	0.1

**2. Сведения о характеристиках объекта недвижимости с кадастровым номером  
86:09:0701001:1773:**

N п/п	Наименование характеристики	Значение характеристики
1	2	3
1.	Вид объекта недвижимости	Здание
2.	Ранее присвоенный государственный учетный номер (инвентарный) здания, сооружения, объекта незавершенного строительства	-
3.	Кадастровый номер земельного участка (земельных участков), в границах которого (которых) расположены здание, сооружение, объект незавершенного строительства	86:09:0701001:159
4.	Уникальный учетный номер кадастрового квартала, в границах которого расположены здание, сооружение, объект незавершенного строительства	86:09:0701001
5.	Адрес здания, сооружения, объекта незавершенного строительства	
5.1.	Сведения о местоположении здания, сооружения, объекта незавершенного строительства (при отсутствии адреса) в	Ханты-Мансийский автономный округ -

	структурированном в соответствии с федеральной информационной адресной системой в виде						Югра, р-н Советский, пгт Коммунистический, ул Мира, д 6Б	
5.2.	Дополнительные сведения о местоположении						-	
6.	Иные сведения						-	
3. Пояснения к сведениям об объекте недвижимости с кадастровым номером <b>86:09:0701001:1773</b> :								
1.								
1. Сведения о характерных точках контура объекта недвижимости с кадастровым номером <b>86:09:0701001:1774</b> :								
Система координат <b>МСК-86, зона 1</b>							Зона <b>№ 1</b>	
Обозначение характерных точек контура	Содержатся в Едином государственном реестре недвижимости			Определены в результате выполнения комплексных кадастровых работ			Метод определения координат	Формулы, примененные для расчета средней квадратической погрешности определения координат характерных точек (M <sub>t</sub> ), с подставленными в такие формулы значениями и итоговые (вычисленные) значения M <sub>t</sub> , м
	Координаты, м		Радиус, м	Координаты, м		Радиус, м		
	X	Y		X	Y			
1	2	3	4	5	6	7	8	9
н11615 О	-	-	-	10379 37.05	17345 23.31	-	Метод спутниковых геодезических измерений (определений)	0.1
н11616 О	-	-	-	10379 36.46	17345 22.67	-	Метод спутниковых геодезических измерений (определений)	0.1
н11617 О	-	-	-	10379 39.86	17345 19.55	-	Метод спутниковых геодезических измерений (определений)	0.1
н11618 О	-	-	-	10379 40.45	17345 20.19	-	Метод спутниковых геодезических измерений (определений)	0.1

н11619 О	-	-	-	10379 47.82	17345 13.41	-	Метод спутниковых геодезических измерений (определений)	0.1
н11620 О	-	-	-	10379 47.23	17345 12.77	-	Метод спутниковых геодезических измерений (определений)	0.1
н11621 О	-	-	-	10379 53.09	17345 07.39	-	Метод спутниковых геодезических измерений (определений)	0.1
н11622 О	-	-	-	10379 53.68	17345 08.03	-	Метод спутниковых геодезических измерений (определений)	0.1
н11623 О	-	-	-	10379 61.22	17345 01.10	-	Метод спутниковых геодезических измерений (определений)	0.1
н11624 О	-	-	-	10379 60.61	17345 00.44	-	Метод спутниковых геодезических измерений (определений)	0.1
н11625 О	-	-	-	10379 66.56	17344 94.98	-	Метод спутниковых геодезических измерений (определений)	0.1
н11626 О	-	-	-	10379 67.17	17344 95.64	-	Метод спутниковых геодезических измерений (определений)	0.1
н11627 О	-	-	-	10379 74.45	17344 88.96	-	Метод спутниковых геодезических измерений (определений)	0.1
н11628								

О	-	-	-	10379 73.96	17344 88.42	-	Метод спутниковых геодезических измерений (определений)	0.1
н11629 О	-	-	-	10379 76.89	17344 85.73	-	Метод спутниковых геодезических измерений (определений)	0.1
н11630 О	-	-	-	10379 77.38	17344 86.27	-	Метод спутниковых геодезических измерений (определений)	0.1
н11631 О	-	-	-	10379 79.69	17344 88.78	-	Метод спутниковых геодезических измерений (определений)	0.1
н11632 О	-	-	-	10379 82.41	17344 86.29	-	Метод спутниковых геодезических измерений (определений)	0.1
н11633 О	-	-	-	10379 82.91	17344 86.83	-	Метод спутниковых геодезических измерений (определений)	0.1
н11634 О	-	-	-	10379 89.59	17344 80.70	-	Метод спутниковых геодезических измерений (определений)	0.1
н11635 О	-	-	-	10379 88.88	17344 79.93	-	Метод спутниковых геодезических измерений (определений)	0.1
н11636 О	-	-	-	10379 94.65	17344 74.64	-	Метод спутниковых геодезических измерений (определений)	0.1
н11637 О	-	-	-	10379	17344	-	Метод	0.1

				95.36	75.41		спутниковых геодезических измерений (определений)	
н11638 О	-	-	-	10380 02.82	17344 68.58	-	Метод спутниковых геодезических измерений (определений)	0.1
н11639 О	-	-	-	10380 02.28	17344 67.99	-	Метод спутниковых геодезических измерений (определений)	0.1
н11640 О	-	-	-	10380 08.21	17344 62.55	-	Метод спутниковых геодезических измерений (определений)	0.1
н11641 О	-	-	-	10380 08.75	17344 63.14	-	Метод спутниковых геодезических измерений (определений)	0.1
н11642 О	-	-	-	10380 16.11	17344 56.40	-	Метод спутниковых геодезических измерений (определений)	0.1
н11643 О	-	-	-	10380 15.51	17344 55.75	-	Метод спутниковых геодезических измерений (определений)	0.1
н11644 О	-	-	-	10380 19.87	17344 51.75	-	Метод спутниковых геодезических измерений (определений)	0.1
н11645 О	-	-	-	10380 20.47	17344 52.40	-	Метод спутниковых геодезических измерений (определений)	0.1
н11646 О	-	-	-	10380 27.20	17344 59.75	-	Метод спутниковых	0.1

							геодезических измерений (определений)	
н11647 О	-	-	-	10380 19.87	17344 66.47	-	Метод спутниковых геодезических измерений (определений)	0.1
н11648 О	-	-	-	10380 21.09	17344 67.81	-	Метод спутниковых геодезических измерений (определений)	0.1
н11649 О	-	-	-	10380 18.58	17344 70.11	-	Метод спутниковых геодезических измерений (определений)	0.1
н11650 О	-	-	-	10380 17.36	17344 68.77	-	Метод спутниковых геодезических измерений (определений)	0.1
н11651 О	-	-	-	10380 06.56	17344 78.67	-	Метод спутниковых геодезических измерений (определений)	0.1
н11652 О	-	-	-	10380 07.86	17344 80.09	-	Метод спутниковых геодезических измерений (определений)	0.1
н11653 О	-	-	-	10380 05.20	17344 82.53	-	Метод спутниковых геодезических измерений (определений)	0.1
н11654 О	-	-	-	10380 03.90	17344 81.11	-	Метод спутниковых геодезических измерений (определений)	0.1
н11655 О	-	-	-	10379 93.96	17344 90.22	-	Метод спутниковых геодезических	0.1

							измерений (определений)	
н11656 О	-	-	-	10379 95.22	17344 91.59	-	Метод спутниковых геодезических измерений (определений)	0.1
н11657 О	-	-	-	10379 92.38	17344 94.19	-	Метод спутниковых геодезических измерений (определений)	0.1
н11658 О	-	-	-	10379 91.12	17344 92.82	-	Метод спутниковых геодезических измерений (определений)	0.1
н11659 О	-	-	-	10379 86.92	17344 96.67	-	Метод спутниковых геодезических измерений (определений)	0.1
н11660 О	-	-	-	10379 84.09	17344 93.57	-	Метод спутниковых геодезических измерений (определений)	0.1
н11661 О	-	-	-	10379 77.38	17344 99.73	-	Метод спутниковых геодезических измерений (определений)	0.1
н11662 О	-	-	-	10379 78.45	17345 00.90	-	Метод спутниковых геодезических измерений (определений)	0.1
н11663 О	-	-	-	10379 76.14	17345 03.02	-	Метод спутниковых геодезических измерений (определений)	0.1
н11664 О	-	-	-	10379 75.07	17345 01.85	-	Метод спутниковых геодезических измерений	0.1

							(определений)	
н11665 О	-	-	-	10379 64.15	17345 11.88	-	Метод спутниковых геодезических измерений (определений)	0.1
н11666 О	-	-	-	10379 65.07	17345 12.89	-	Метод спутниковых геодезических измерений (определений)	0.1
н11667 О	-	-	-	10379 62.78	17345 14.99	-	Метод спутниковых геодезических измерений (определений)	0.1
н11668 О	-	-	-	10379 61.86	17345 13.98	-	Метод спутниковых геодезических измерений (определений)	0.1
н11669 О	-	-	-	10379 51.05	17345 23.91	-	Метод спутниковых геодезических измерений (определений)	0.1
н11670 О	-	-	-	10379 52.08	17345 25.03	-	Метод спутниковых геодезических измерений (определений)	0.1
н11671 О	-	-	-	10379 49.63	17345 27.28	-	Метод спутниковых геодезических измерений (определений)	0.1
н11672 О	-	-	-	10379 48.60	17345 26.16	-	Метод спутниковых геодезических измерений (определений)	0.1
н11673 О	-	-	-	10379 43.76	17345 30.61	-	Метод спутниковых геодезических измерений (определений)	0.1

н11674 О	-	-	-	10379 39.36	17345 25.82	-	Метод спутниковых геодезических измерений (определений)	0.1
н11615 О	-	-	-	10379 37.05	17345 23.31	-	Метод спутниковых геодезических измерений (определений)	0.1

**2. Сведения о характеристиках объекта недвижимости с кадастровым номером 86:09:0701001:1774:**

N п/п	Наименование характеристики	Значение характеристики
1	2	3
1.	Вид объекта недвижимости	Здание
2.	Ранее присвоенный государственный учетный номер (инвентарный) здания, сооружения, объекта незавершенного строительства	-
3.	Кадастровый номер земельного участка (земельных участков), в границах которого (которых) расположены здание, сооружение, объект незавершенного строительства	86:09:0701001:825
4.	Уникальный учетный номер кадастрового квартала, в границах которого расположены здание, сооружение, объект незавершенного строительства	86:09:0701001
5.	Адрес здания, сооружения, объекта незавершенного строительства	
5.1.	Сведения о местоположении здания, сооружения, объекта незавершенного строительства (при отсутствии адреса) в структурированном в соответствии с федеральной информационной адресной системой виде	Ханты-Мансийский автономный округ - Югра, р-н. Советский, пгт. Коммунистический, ул. Мира, д. 7
5.2.	Дополнительные сведения о местоположении	-
6.	Иные сведения	-

**3. Пояснения к сведениям об объекте недвижимости с кадастровым номером 86:09:0701001:1774:**

1.	
----	--

**1. Сведения о характерных точках контура объекта недвижимости с кадастровым номером 86:09:0701001:1775 :**

Система координат МСК-86, зона 1 Зона N 1

Обозначение характерных точек контура	Содержатся в Едином государственном реестре недвижимости			Определены в результате выполнения комплексных кадастровых работ			Метод определения координат	Формулы, примененные для расчета средней квадратической погрешности определения координат характерных точек ( $M_t$ ), с подставленными в такие формулы значениями и итоговые (вычисленные) значения $M_t$ , м
	Координаты, м		Радиус, м	Координаты, м		Радиус, м		
	X	Y		X	Y			
1	2	3	4	5	6	7	8	9
н11675 О	-	-	-	10382 62.68	17338 64.50	-	Метод спутниковых геодезических измерений (определений)	0.1
н11676 О	-	-	-	10382 73.78	17338 54.90	-	Метод спутниковых геодезических измерений (определений)	0.1
н11677 О	-	-	-	10382 79.17	17338 61.13	-	Метод спутниковых геодезических измерений (определений)	0.1
н11678 О	-	-	-	10382 68.07	17338 70.73	-	Метод спутниковых геодезических измерений (определений)	0.1
н11679 О	-	-	-	10382 64.64	17338 73.69	-	Метод спутниковых геодезических измерений (определений)	0.1
н11680 О	-	-	-	10382 59.25	17338 67.46	-	Метод спутниковых геодезических измерений (определений)	0.1
н11675 О	-	-	-	10382 62.68	17338 64.50	-	Метод спутниковых	0.1

							геодезических измерений (определений)	
<b>2. Сведения о характеристиках объекта недвижимости с кадастровым номером <u>86:09:0701001:1775:</u></b>								
N п/п	Наименование характеристики						Значение характеристики	
1	2						3	
1.	Вид объекта недвижимости						Здание	
2.	Ранее присвоенный государственный учетный номер (инвентарный) здания, сооружения, объекта незавершенного строительства						-	
3.	Кадастровый номер земельного участка (земельных участков), в границах которого (которых) расположены здание, сооружение, объект незавершенного строительства						86:09:0701001:164	
4.	Уникальный учетный номер кадастрового квартала, в границах которого расположены здание, сооружение, объект незавершенного строительства						86:09:0701001	
5.	Адрес здания, сооружения, объекта незавершенного строительства							
5.1.	Сведения о местоположении здания, сооружения, объекта незавершенного строительства (при отсутствии адреса) в структурированном в соответствии с федеральной информационной адресной системой виде						Ханты-Мансийский автономный округ - Югра, р-н. Советский, пгт. Коммунистический, ул. Молодежная, д. 2	
5.2.	Дополнительные сведения о местоположении						-	
6.	Иные сведения						-	
<b>3. Пояснения к сведениям об объекте недвижимости с кадастровым номером <u>86:09:0701001:1775:</u></b>								
1.								
<b>1. Сведения о характерных точках контура объекта недвижимости с кадастровым номером <u>86:09:0701001:1780 :</u></b>								
<b>Система координат <u>МСК-86, зона 1</u></b>						<b>Зона N <u>1</u></b>		
Обозначение характерных точек контура	Содержатся в Едином государственном реестре недвижимости			Определены в результате выполнения комплексных кадастровых работ		Метод определения координат	Формулы, примененные для расчета средней квадратической погрешности определения координат характерных точек ( $M_i$ ), с подставленными в такие формулы значениями и	
	Координаты, м		Радиус, м	Координаты, м				
	X	Y		X	Y			

								итоговые (вычисленные) значения Mt, м
1	2	3	4	5	6	7	8	9
н11681 О	-	-	-	10374 00.00	17343 20.31	-	Метод спутниковых геодезических измерений (определений)	0.1
н11682 О	-	-	-	10374 07.14	17343 13.85	-	Метод спутниковых геодезических измерений (определений)	0.1
н11683 О	-	-	-	10374 43.91	17343 54.50	-	Метод спутниковых геодезических измерений (определений)	0.1
н11684 О	-	-	-	10374 36.77	17343 60.96	-	Метод спутниковых геодезических измерений (определений)	0.1
н11685 О	-	-	-	10374 36.00	17343 61.66	-	Метод спутниковых геодезических измерений (определений)	0.1
н11686 О	-	-	-	10374 32.75	17343 58.07	-	Метод спутниковых геодезических измерений (определений)	0.1
н11687 О	-	-	-	10374 33.52	17343 57.37	-	Метод спутниковых геодезических измерений (определений)	0.1
н11688 О	-	-	-	10374 27.33	17343 50.53	-	Метод спутниковых геодезических измерений (определений)	0.1
н11689 О	-	-	-	10374	17343	-	Метод	0.1

				26.66	51.14		спутниковых геодезических измерений (определений)	
н11690 О	-	-	-	10374 21.01	17343 44.88	-	Метод спутниковых геодезических измерений (определений)	0.1
н11691 О	-	-	-	10374 21.68	17343 44.27	-	Метод спутниковых геодезических измерений (определений)	0.1
н11692 О	-	-	-	10374 14.82	17343 36.69	-	Метод спутниковых геодезических измерений (определений)	0.1
н11693 О	-	-	-	10374 14.01	17343 37.42	-	Метод спутниковых геодезических измерений (определений)	0.1
н11694 О	-	-	-	10374 08.83	17343 31.70	-	Метод спутниковых геодезических измерений (определений)	0.1
н11695 О	-	-	-	10374 09.64	17343 30.97	-	Метод спутниковых геодезических измерений (определений)	0.1
н11696 О	-	-	-	10374 02.66	17343 23.25	-	Метод спутниковых геодезических измерений (определений)	0.1
н11697 О	-	-	-	10374 01.85	17343 23.98	-	Метод спутниковых геодезических измерений (определений)	0.1
н11698 О	-	-	-	10373 99.19	17343 21.04	-	Метод спутниковых	0.1

							геодезических измерений (определений)	
н11681 О	-	-	-	10374 00.00	17343 20.31	-	Метод спутниковых геодезических измерений (определений)	0.1

**2. Сведения о характеристиках объекта недвижимости с кадастровым номером 86:09:0701001:1780:**

N п/п	Наименование характеристики	Значение характеристики
1	2	3
1.	Вид объекта недвижимости	Здание
2.	Ранее присвоенный государственный учетный номер (инвентарный) здания, сооружения, объекта незавершенного строительства	-
3.	Кадастровый номер земельного участка (земельных участков), в границах которого (которых) расположены здание, сооружение, объект незавершенного строительства	86:09:0701001:972
4.	Уникальный учетный номер кадастрового квартала, в границах которого расположены здание, сооружение, объект незавершенного строительства	86:09:0701001
5.	Адрес здания, сооружения, объекта незавершенного строительства	
5.1.	Сведения о местоположении здания, сооружения, объекта незавершенного строительства (при отсутствии адреса) в структурированном в соответствии с федеральной информационной адресной системой виде	Ханты-Мансийский автономный округ - Югра, муниципальный район Советский, городское поселение Коммунистический, поселок городского типа Коммунистический, улица Обская, дом 16
5.2.	Дополнительные сведения о местоположении	-
6.	Иные сведения	-

**3. Пояснения к сведениям об объекте недвижимости с кадастровым номером 86:09:0701001:1780:**

1.	
----	--

**1. Сведения о характерных точках контура объекта недвижимости с кадастровым номером 86:09:0701001:1785 :**

Система координат МСК-86, зона 1 Зона N 1

Обозначение характерных точек контура	Содержатся в Едином государственном реестре недвижимости			Определены в результате выполнения комплексных кадастровых работ			Метод определения координат	Формулы, примененные для расчета средней квадратической погрешности определения координат характерных точек ( $M_t$ ), с подставленными в такие формулы значениями и итоговые (вычисленные) значения $M_t$ , м
	Координаты, м		Радиус, м	Координаты, м		Радиус, м		
	X	Y		X	Y			
1	2	3	4	5	6	7	8	9
н11699 О	-	-	-	10379 74.98	17345 64.88	-	Метод спутниковых геодезических измерений (определений)	0.1
н11700 О	-	-	-	10379 81.34	17345 72.09	-	Метод спутниковых геодезических измерений (определений)	0.1
н11701 О	-	-	-	10379 58.13	17345 92.55	-	Метод спутниковых геодезических измерений (определений)	0.1
н11702 О	-	-	-	10379 51.77	17345 85.34	-	Метод спутниковых геодезических измерений (определений)	0.1
н11699 О	-	-	-	10379 74.98	17345 64.88	-	Метод спутниковых геодезических измерений (определений)	0.1

**2. Сведения о характеристиках объекта недвижимости с кадастровым номером  
86:09:0701001:1785:**

N п/п	Наименование характеристики	Значение характеристики
1	2	3
1.	Вид объекта недвижимости	Здание

2.	Ранее присвоенный государственный учетный номер (инвентарный) здания, сооружения, объекта незавершенного строительства	-
3.	Кадастровый номер земельного участка (земельных участков), в границах которого (которых) расположены здание, сооружение, объект незавершенного строительства	86:09:0701001:1119
4.	Уникальный учетный номер кадастрового квартала, в границах которого расположены здание, сооружение, объект незавершенного строительства	86:09:0701001
5.	Адрес здания, сооружения, объекта незавершенного строительства	
5.1.	Сведения о местоположении здания, сооружения, объекта незавершенного строительства (при отсутствии адреса) в структурированном в соответствии с федеральной информационной адресной системой виде	Ханты-Мансийский автономный округ - Югра, муниципальный район Советский, городское поселение Коммунистический, поселок городского типа Коммунистический, переулок Одесский, дом 6а
5.2.	Дополнительные сведения о местоположении	-
6.	Иные сведения	-

**3. Пояснения к сведениям об объекте недвижимости с кадастровым номером 86:09:0701001:1785:**

1.	
----	--

**1. Сведения о характерных точках контура объекта недвижимости с кадастровым номером 86:09:0701001:1787 :**

**Система координат МСК-86, зона 1**

**Зона N 1**

Обозначение характерных точек контура	Содержатся в Едином государственном реестре недвижимости			Определены в результате выполнения комплексных кадастровых работ			Метод определения координат	Формулы, примененные для расчета средней квадратической погрешности определения координат характерных точек (M <sub>t</sub> ), с подставленными в такие формулы значениями и итоговые (вычисленные) значения M <sub>t</sub> , м
	Координаты, м		Радиус, м	Координаты, м		Радиус, м		
	X	Y		X	Y			
1	2	3	4	5	6	7	8	9
н11703 О	-	-	-	10382 28.89	17345 49.45	-	Метод спутниковых	0.1

							геодезических измерений (определений)	
н11704 О	-	-	-	10382 36.70	17345 41.96	-	Метод спутниковых геодезических измерений (определений)	0.1
н11705 О	-	-	-	10382 35.35	17345 40.55	-	Метод спутниковых геодезических измерений (определений)	0.1
н11706 О	-	-	-	10382 37.64	17345 38.35	-	Метод спутниковых геодезических измерений (определений)	0.1
н11707 О	-	-	-	10382 38.99	17345 39.76	-	Метод спутниковых геодезических измерений (определений)	0.1
н11708 О	-	-	-	10382 39.26	17345 39.50	-	Метод спутниковых геодезических измерений (определений)	0.1
н11709 О	-	-	-	10382 46.13	17345 46.66	-	Метод спутниковых геодезических измерений (определений)	0.1
н11710 О	-	-	-	10382 31.51	17345 60.68	-	Метод спутниковых геодезических измерений (определений)	0.1
н11711 О	-	-	-	10382 35.23	17345 64.56	-	Метод спутниковых геодезических измерений (определений)	0.1
н11712 О	-	-	-	10382 34.06	17345 65.68	-	Метод спутниковых геодезических	0.1

							измерений (определений)	
н11713 О	-	-	-	10382 36.05	17345 67.75	-	Метод спутниковых геодезических измерений (определений)	0.1
н11714 О	-	-	-	10382 32.29	17345 71.36	-	Метод спутниковых геодезических измерений (определений)	0.1
н11715 О	-	-	-	10382 30.30	17345 69.29	-	Метод спутниковых геодезических измерений (определений)	0.1
н11716 О	-	-	-	10382 27.68	17345 71.81	-	Метод спутниковых геодезических измерений (определений)	0.1
н11717 О	-	-	-	10382 16.13	17345 59.76	-	Метод спутниковых геодезических измерений (определений)	0.1
н11718 О	-	-	-	10382 15.11	17345 60.74	-	Метод спутниковых геодезических измерений (определений)	0.1
н11719 О	-	-	-	10382 13.22	17345 58.77	-	Метод спутниковых геодезических измерений (определений)	0.1
н11720 О	-	-	-	10382 14.24	17345 57.79	-	Метод спутниковых геодезических измерений (определений)	0.1
н11721 О	-	-	-	10382 13.94	17345 57.48	-	Метод спутниковых геодезических измерений	0.1

							(определений)	
н11722 О	-	-	-	10382 21.49	17345 50.24	-	Метод спутниковых геодезических измерений (определений)	0.1
н11723 О	-	-	-	10382 24.64	17345 53.52	-	Метод спутниковых геодезических измерений (определений)	0.1
н11724 О	-	-	-	10382 27.67	17345 50.62	-	Метод спутниковых геодезических измерений (определений)	0.1
н11725 О	-	-	-	10382 26.35	17345 49.24	-	Метод спутниковых геодезических измерений (определений)	0.1
н11726 О	-	-	-	10382 27.57	17345 48.07	-	Метод спутниковых геодезических измерений (определений)	0.1
н11703 О	-	-	-	10382 28.89	17345 49.45	-	Метод спутниковых геодезических измерений (определений)	0.1

**2. Сведения о характеристиках объекта недвижимости с кадастровым номером  
86:09:0701001:1787:**

№ п/п	Наименование характеристики	Значение характеристики
1	2	3
1.	Вид объекта недвижимости	Здание
2.	Ранее присвоенный государственный учетный номер (инвентарный) здания, сооружения, объекта незавершенного строительства	-
3.	Кадастровый номер земельного участка (земельных участков), в границах которого (которых) расположены здание, сооружение, объект незавершенного строительства	86:09:0701001:180
4.	Уникальный учетный номер кадастрового квартала, в границах которого расположены здание, сооружение, объект	86:09:0701001

	незавершенного строительства							
5.	Адрес здания, сооружения, объекта незавершенного строительства							
5.1.	Сведения о местоположении здания, сооружения, объекта незавершенного строительства (при отсутствии адреса) в структурированном в соответствии с федеральной информационной адресной системой виде						Ханты-Мансийский автономный округ - Югра, р-н Советский, пгт Коммунистический, ул Северная, д 16	
5.2.	Дополнительные сведения о местоположении						-	
6.	Иные сведения						-	
3. Пояснения к сведениям об объекте недвижимости с кадастровым номером <b>86:09:0701001:1787</b> :								
1.								
1. Сведения о характерных точках контура объекта недвижимости с кадастровым номером <b>86:09:0701001:1790</b> :								
Система координат <b>МСК-86, зона 1</b>						Зона N <b>1</b>		
Обозначение характерных точек контура	Содержатся в Едином государственном реестре недвижимости			Определены в результате выполнения комплексных кадастровых работ		Метод определения координат	Формулы, примененные для расчета средней квадратической погрешности определения координат характерных точек (M <sub>t</sub> ), с подставленными в такие формулы значениями и итоговые (вычисленные) значения M <sub>t</sub> , м	
	Координаты, м		Радиус, м	Координаты, м				Радиус, м
	X	Y		X	Y			
1	2	3	4	5	6	7	8	9
н11727 О	-	-	-	10380 28.80	17348 17.26	-	Метод спутниковых геодезических измерений (определений)	0.1
н11728 О	-	-	-	10380 26.93	17348 18.94	-	Метод спутниковых геодезических измерений (определений)	0.1
н11729 О	-	-	-	10380 21.72	17348 13.14	-	Метод спутниковых геодезических измерений (определений)	0.1



**86:09:0701001:1790:**

N п/п	Наименование характеристики	Значение характеристики
1	2	3
1.	Вид объекта недвижимости	Здание
2.	Ранее присвоенный государственный учетный номер (инвентарный) здания, сооружения, объекта незавершенного строительства	-
3.	Кадастровый номер земельного участка (земельных участков), в границах которого (которых) расположены здание, сооружение, объект незавершенного строительства	86:09:0701001:108
4.	Уникальный учетный номер кадастрового квартала, в границах которого расположены здание, сооружение, объект незавершенного строительства	86:09:0701001
5.	Адрес здания, сооружения, объекта незавершенного строительства	
5.1.	Сведения о местоположении здания, сооружения, объекта незавершенного строительства (при отсутствии адреса) в структурированном в соответствии с федеральной информационной адресной системой виде	Ханты-Мансийский автономный округ - Югра, р-н. Советский, пгт. Коммунистический, ул. Школьная, д. 1
5.2.	Дополнительные сведения о местоположении	-
6.	Иные сведения	-

**3. Пояснения к сведениям об объекте недвижимости с кадастровым номером 86:09:0701001:1790:**

1.	
----	--

**1. Сведения о характерных точках контура объекта недвижимости с кадастровым номером 86:09:0701001:1791 :**

**Система координат МСК-86, зона 1**

**Зона N 1**

Обозначение характерных точек контура	Содержатся в Едином государственном реестре недвижимости			Определены в результате выполнения комплексных кадастровых работ			Метод определения координат	Формулы, примененные для расчета средней квадратической погрешности определения координат характерных точек (M <sub>l</sub> ), с подставленными в такие формулы значениями и итоговые (вычисленные) значения M <sub>t</sub> , м
	Координаты, м		Радиус, м	Координаты, м		Радиус, м		
	X	Y		X	Y			
1	2	3	4	5	6	7	8	9

5071	-	-	-	10379 16.88	17337 07.81	-	Метод спутниковых геодезических измерений (определений)	0.1
н12546 О	-	-	-	10379 08.22	17337 13.74	-	Метод спутниковых геодезических измерений (определений)	0.1
н12547 О	-	-	-	10379 01.49	17337 03.92	-	Метод спутниковых геодезических измерений (определений)	0.1
5072	-	-	-	10379 10.15	17336 97.99	-	Метод спутниковых геодезических измерений (определений)	0.1
н12548 О	-	-	-	10379 18.54	17336 92.24	-	Метод спутниковых геодезических измерений (определений)	0.1
н12549 О	-	-	-	10379 25.27	17337 02.06	-	Метод спутниковых геодезических измерений (определений)	0.1
5071	-	-	-	10379 16.88	17337 07.81	-	Метод спутниковых геодезических измерений (определений)	0.1

**2. Сведения о характеристиках объекта недвижимости с кадастровым номером  
86:09:0701001:1791:**

N п/п	Наименование характеристики	Значение характеристики
1	2	3
1.	Вид объекта недвижимости	Здание
2.	Ранее присвоенный государственный учетный номер (инвентарный) здания, сооружения, объекта незавершенного строительства	-
3.	Кадастровый номер земельного участка (земельных участков), в	86:09:0701001:85

	границах которого (которых) расположены здание, сооружение, объект незавершенного строительства							
4.	Уникальный учетный номер кадастрового квартала, в границах которого расположены здание, сооружение, объект незавершенного строительства						86:09:0701001	
5.	Адрес здания, сооружения, объекта незавершенного строительства							
5.1.	Сведения о местоположении здания, сооружения, объекта незавершенного строительства (при отсутствии адреса) в структурированном в соответствии с федеральной информационной адресной системой виде						Ханты-Мансийский автономный округ - Югра, р-н. Советский, пгт. Коммунистический, ул. Школьная, д. 4	
5.2.	Дополнительные сведения о местоположении						-	
6.	Иные сведения						-	
3. Пояснения к сведениям об объекте недвижимости с кадастровым номером <b>86:09:0701001:1791</b> :								
1.								
1. Сведения о характерных точках контура объекта недвижимости с кадастровым номером <b>86:09:0701001:1792</b> :								
Система координат <b>МСК-86, зона 1</b>						Зона <b>N 1</b>		
Обозначение характерных точек контура	Содержатся в Едином государственном реестре недвижимости			Определены в результате выполнения комплексных кадастровых работ			Метод определения координат	Формулы, примененные для расчета средней квадратической погрешности определения координат характерных точек (M <sub>t</sub> ), с подставленными в такие формулы значениями и итоговые (вычисленные) значения M <sub>t</sub> , м
	Координаты, м		Радиус, м	Координаты, м		Радиус, м		
	X	Y		X	Y			
1	2	3	4	5	6	7	8	9
н12550 О	-	-	-	10380 86.57	17336 78.93	-	Метод спутниковых геодезических измерений (определений)	0.1
н12551 О	-	-	-	10381 03.05	17336 65.34	-	Метод спутниковых геодезических измерений (определений)	0.1

н12552 О	-	-	-	10381 10.89	17336 74.85	-	Метод спутниковых геодезических измерений (определений)	0.1
н12553 О	-	-	-	10380 94.41	17336 88.44	-	Метод спутниковых геодезических измерений (определений)	0.1
н12550 О	-	-	-	10380 86.57	17336 78.93	-	Метод спутниковых геодезических измерений (определений)	0.1

**2. Сведения о характеристиках объекта недвижимости с кадастровым номером 86:09:0701001:1792:**

№ п/п	Наименование характеристики	Значение характеристики
1	2	3
1.	Вид объекта недвижимости	Здание
2.	Ранее присвоенный государственный учетный номер (инвентарный) здания, сооружения, объекта незавершенного строительства	-
3.	Кадастровый номер земельного участка (земельных участков), в границах которого (которых) расположены здание, сооружение, объект незавершенного строительства	86:09:0701001:474
4.	Уникальный учетный номер кадастрового квартала, в границах которого расположены здание, сооружение, объект незавершенного строительства	86:09:0701001
5.	Адрес здания, сооружения, объекта незавершенного строительства	
5.1.	Сведения о местоположении здания, сооружения, объекта незавершенного строительства (при отсутствии адреса) в структурированном в соответствии с федеральной информационной адресной системой виде	Ханты-Мансийский автономный округ - Югра, р-н. Советский, пгт. Коммунистический, ул. Школьная, д. 7
5.2.	Дополнительные сведения о местоположении	-
6.	Иные сведения	-

**3. Пояснения к сведениям об объекте недвижимости с кадастровым номером 86:09:0701001:1792:**

1.	
----	--

**1. Сведения о характерных точках контура объекта недвижимости с кадастровым**

номером 86:09:0701001:1793 :

Система координат МСК-86, зона 1

Зона N 1

Обозначение характерных точек контура	Содержатся в Едином государственном реестре недвижимости			Определены в результате выполнения комплексных кадастровых работ			Метод определения координат	Формулы, примененные для расчета средней квадратической погрешности определения координат характерных точек (M <sub>t</sub> ), с подставленными в такие формулы значениями и итоговые (вычисленные) значения M <sub>t</sub> , м
	Координаты, м		Радиус, м	Координаты, м		Радиус, м		
	X	Y		X	Y			
1	2	3	4	5	6	7	8	9
н11738 О	-	-	-	10386 01.35	17342 04.20	-	Метод спутниковых геодезических измерений (определений)	0.1
н11739 О	-	-	-	10386 07.35	17342 12.87	-	Метод спутниковых геодезических измерений (определений)	0.1
н11740 О	-	-	-	10386 04.10	17342 15.13	-	Метод спутниковых геодезических измерений (определений)	0.1
н11741 О	-	-	-	10386 03.07	17342 13.64	-	Метод спутниковых геодезических измерений (определений)	0.1
н11742 О	-	-	-	10385 96.40	17342 18.25	-	Метод спутниковых геодезических измерений (определений)	0.1
н11743 О	-	-	-	10385 97.57	17342 19.95	-	Метод спутниковых геодезических измерений (определений)	0.1

н11744 О	-	-	-	10385 91.97	17342 23.82	-	Метод спутниковых геодезических измерений (определений)	0.1
н11745 О	-	-	-	10385 85.83	17342 14.94	-	Метод спутниковых геодезических измерений (определений)	0.1
н11738 О	-	-	-	10386 01.35	17342 04.20	-	Метод спутниковых геодезических измерений (определений)	0.1

**2. Сведения о характеристиках объекта недвижимости с кадастровым номером 86:09:0701001:1793:**

№ п/п	Наименование характеристики	Значение характеристики
1	2	3
1.	Вид объекта недвижимости	Здание
2.	Ранее присвоенный государственный учетный номер (инвентарный) здания, сооружения, объекта незавершенного строительства	-
3.	Кадастровый номер земельного участка (земельных участков), в границах которого (которых) расположены здание, сооружение, объект незавершенного строительства	86:09:0701001:162
4.	Уникальный учетный номер кадастрового квартала, в границах которого расположены здание, сооружение, объект незавершенного строительства	86:09:0701001
5.	Адрес здания, сооружения, объекта незавершенного строительства	
5.1.	Сведения о местоположении здания, сооружения, объекта незавершенного строительства (при отсутствии адреса) в структурированном в соответствии с федеральной информационной адресной системой виде	Ханты-Мансийский автономный округ - Югра, Советский район, пгт. Коммунистический, ул. Энергетиков, д. 1
5.2.	Дополнительные сведения о местоположении	-
6.	Иные сведения	-

**3. Пояснения к сведениям об объекте недвижимости с кадастровым номером 86:09:0701001:1793:**

1.	
----	--

**1. Сведения о характерных точках контура объекта недвижимости с кадастровым**

номером **86:09:0701001:1794** :

Система координат **МСК-86, зона 1**

**Зона N 1**

Обозначение характерных точек контура	Содержатся в Едином государственном реестре недвижимости			Определены в результате выполнения комплексных кадастровых работ			Метод определения координат	Формулы, примененные для расчета средней квадратической погрешности определения координат характерных точек (M <sub>i</sub> ), с подставленными в такие формулы значениями и итоговые (вычисленные) значения M <sub>t</sub> , м
	Координаты, м		Радиус, м	Координаты, м		Радиус, м		
	X	Y		X	Y			
1	2	3	4	5	6	7	8	9
н12554 О	-	-	-	10375 89.02	17345 19.14	-	Метод спутниковых геодезических измерений (определений)	0.1
н12555 О	-	-	-	10375 82.64	17345 24.89	-	Метод спутниковых геодезических измерений (определений)	0.1
н12556 О	-	-	-	10375 68.11	17345 08.76	-	Метод спутниковых геодезических измерений (определений)	0.1
н12557 О	-	-	-	10375 74.49	17345 03.01	-	Метод спутниковых геодезических измерений (определений)	0.1
н12554 О	-	-	-	10375 89.02	17345 19.14	-	Метод спутниковых геодезических измерений (определений)	0.1

**2. Сведения о характеристиках объекта недвижимости с кадастровым номером  
86:09:0701001:1794:**

N п/п	Наименование характеристики	Значение характеристики
----------	-----------------------------	----------------------------

1	2	3						
1.	Вид объекта недвижимости	Здание						
2.	Ранее присвоенный государственный учетный номер (инвентарный) здания, сооружения, объекта незавершенного строительства	-						
3.	Кадастровый номер земельного участка (земельных участков), в границах которого (которых) расположены здание, сооружение, объект незавершенного строительства	-						
4.	Уникальный учетный номер кадастрового квартала, в границах которого расположены здание, сооружение, объект незавершенного строительства	86:09:0701001						
5.	Адрес здания, сооружения, объекта незавершенного строительства							
5.1.	Сведения о местоположении здания, сооружения, объекта незавершенного строительства (при отсутствии адреса) в структурированном в соответствии с федеральной информационной адресной системой виде	Ханты-Мансийский автономный округ - Югра, р-н. Советский, пгт. Коммунистический, ул. Южная, д. 11						
5.2.	Дополнительные сведения о местоположении	-						
6.	Иные сведения	-						
3. Пояснения к сведениям об объекте недвижимости с кадастровым номером <u>86:09:0701001:1794</u> :								
1.								
1. Сведения о характерных точках контура объекта недвижимости с кадастровым номером <u>86:09:0701001:1795</u> :								
Система координат <u>МСК-86, зона 1</u> <span style="float:right">Зона N <u>1</u></span>								
Обозначение характерных точек контура	Содержатся в Едином государственном реестре недвижимости		Определены в результате выполнения комплексных кадастровых работ		Метод определения координат	Формулы, примененные для расчета средней квадратической погрешности определения координат характерных точек (M <sub>i</sub> ), с подставленными в такие формулы значениями и итоговые (вычисленные) значения M <sub>t</sub> , м		
	Координаты, м		Радиус, м	Координаты, м			Радиус, м	
	X	Y		X			Y	
1	2	3	4	5	6	7	8	9
н11746 О	-	-	-	10380 16.93	17349 37.67	-	Метод спутниковых геодезических	0.1

							измерений (определений)	
н11747 О	-	-	-	10380 08.69	17349 45.37	-	Метод спутниковых геодезических измерений (определений)	0.1
н11748 О	-	-	-	10379 98.13	17349 34.07	-	Метод спутниковых геодезических измерений (определений)	0.1
н11749 О	-	-	-	10380 06.37	17349 26.37	-	Метод спутниковых геодезических измерений (определений)	0.1
н11746 О	-	-	-	10380 16.93	17349 37.67	-	Метод спутниковых геодезических измерений (определений)	0.1

**2. Сведения о характеристиках объекта недвижимости с кадастровым номером  
86:09:0701001:1795:**

№ п/п	Наименование характеристики	Значение характеристики
1	2	3
1.	Вид объекта недвижимости	Здание
2.	Ранее присвоенный государственный учетный номер (инвентарный) здания, сооружения, объекта незавершенного строительства	-
3.	Кадастровый номер земельного участка (земельных участков), в границах которого (которых) расположены здание, сооружение, объект незавершенного строительства	86:09:0701001:107
4.	Уникальный учетный номер кадастрового квартала, в границах которого расположены здание, сооружение, объект незавершенного строительства	86:09:0701001
5.	Адрес здания, сооружения, объекта незавершенного строительства	
5.1.	Сведения о местоположении здания, сооружения, объекта незавершенного строительства (при отсутствии адреса) в структурированном в соответствии с федеральной информационной адресной системой виде	Ханты-Мансийский автономный округ - Югра, р-н. Советский, пгт. Коммунистический, ул. Южная, д. 3

5.2.	Дополнительные сведения о местоположении						-	
6.	Иные сведения						-	
3. Пояснения к сведениям об объекте недвижимости с кадастровым номером <b>86:09:0701001:1795</b> :								
1.								
1. Сведения о характерных точках контура объекта недвижимости с кадастровым номером <b>86:09:0701001:1801</b> :								
Система координат <b>МСК-86, зона 1</b>						Зона N <b>1</b>		
Обозначение характерных точек контура	Содержатся в Едином государственном реестре недвижимости			Определены в результате выполнения комплексных кадастровых работ			Метод определения координат	Формулы, примененные для расчета средней квадратической погрешности определения координат характерных точек (M <sub>i</sub> ), с подставленными в такие формулы значениями и итоговые (вычисленные) значения M <sub>t</sub> , м
	Координаты, м		Радиус, м	Координаты, м		Радиус, м		
	X	Y		X	Y			
1	2	3	4	5	6	7	8	9
н11750 О	-	-	-	10380 38.02	17345 28.44	-	Метод спутниковых геодезических измерений (определений)	0.1
н11751 О	-	-	-	10380 26.98	17345 39.41	-	Метод спутниковых геодезических измерений (определений)	0.1
н11752 О	-	-	-	10380 21.09	17345 33.48	-	Метод спутниковых геодезических измерений (определений)	0.1
н11753 О	-	-	-	10380 32.13	17345 22.51	-	Метод спутниковых геодезических измерений (определений)	0.1
н11750 О	-	-	-	10380 38.02	17345 28.44	-	Метод спутниковых	0.1

							геодезических измерений (определений)	
<b>2. Сведения о характеристиках объекта недвижимости с кадастровым номером <u>86:09:0701001:1801</u>:</b>								
N п/п	Наименование характеристики						Значение характеристики	
1	2						3	
1.	Вид объекта недвижимости						Здание	
2.	Ранее присвоенный государственный учетный номер (инвентарный) здания, сооружения, объекта незавершенного строительства						-	
3.	Кадастровый номер земельного участка (земельных участков), в границах которого (которых) расположены здание, сооружение, объект незавершенного строительства						86:09:0701001:824	
4.	Уникальный учетный номер кадастрового квартала, в границах которого расположены здание, сооружение, объект незавершенного строительства						86:09:0701001	
5.	Адрес здания, сооружения, объекта незавершенного строительства							
5.1.	Сведения о местоположении здания, сооружения, объекта незавершенного строительства (при отсутствии адреса) в структурированном в соответствии с федеральной информационной адресной системой виде						Ханты-Мансийский автономный округ - Югра, р-н. Советский, пгт. Коммунистический, пер. Ватутина, д. 7	
5.2.	Дополнительные сведения о местоположении						-	
6.	Иные сведения						-	
<b>3. Пояснения к сведениям об объекте недвижимости с кадастровым номером <u>86:09:0701001:1801</u>:</b>								
1.								
<b>1. Сведения о характерных точках контура объекта недвижимости с кадастровым номером <u>86:09:0701001:1802</u> :</b>								
<b>Система координат <u>МСК-86, зона 1</u></b>						<b>Зона N <u>1</u></b>		
Обозначение характерных точек контура	Содержатся в Едином государственном реестре недвижимости			Определены в результате выполнения комплексных кадастровых работ			Метод определения координат	Формулы, примененные для расчета средней квадратической погрешности определения координат характерных точек (M <sub>i</sub> ), с подставленными в такие формулы значениями и
	Координаты, м		Радиус, м	Координаты, м		Радиус, м		
	X	Y		X	Y			

								итоговые (вычисленные) значения Mt, м
1	2	3	4	5	6	7	8	9
н12558 О	-	-	-	10385 60.58	17340 93.37	-	Метод спутниковых геодезических измерений (определений)	0.1
н12559 О	-	-	-	10385 48.50	17341 04.51	-	Метод спутниковых геодезических измерений (определений)	0.1
н12560 О	-	-	-	10385 42.77	17340 98.30	-	Метод спутниковых геодезических измерений (определений)	0.1
н12561 О	-	-	-	10385 54.85	17340 87.16	-	Метод спутниковых геодезических измерений (определений)	0.1
н12558 О	-	-	-	10385 60.58	17340 93.37	-	Метод спутниковых геодезических измерений (определений)	0.1

**2. Сведения о характеристиках объекта недвижимости с кадастровым номером  
86:09:0701001:1802:**

№ п/п	Наименование характеристики	Значение характеристики
1	2	3
1.	Вид объекта недвижимости	Здание
2.	Ранее присвоенный государственный учетный номер (инвентарный) здания, сооружения, объекта незавершенного строительства	-
3.	Кадастровый номер земельного участка (земельных участков), в границах которого (которых) расположены здание, сооружение, объект незавершенного строительства	-
4.	Уникальный учетный номер кадастрового квартала, в границах которого расположены здание, сооружение, объект незавершенного строительства	86:09:0701001
5.	Адрес здания, сооружения, объекта незавершенного	

	строительства							
5.1.	Сведения о местоположении здания, сооружения, объекта незавершенного строительства (при отсутствии адреса) в структурированном в соответствии с федеральной информационной адресной системой виде						Ханты-Мансийский автономный округ - Югра, р-н. Советский, пгт. Коммунистический, ул. Восточная, д. 12	
5.2.	Дополнительные сведения о местоположении						-	
6.	Иные сведения						-	
3. Пояснения к сведениям об объекте недвижимости с кадастровым номером <u>86:09:0701001:1802</u> :								
1.								
1. Сведения о характерных точках контура объекта недвижимости с кадастровым номером <u>86:09:0701001:1803</u> :								
Система координат <u>МСК-86, зона 1</u>						Зона <u>N 1</u>		
Обозначение характерных точек контура	Содержатся в Едином государственном реестре недвижимости			Определены в результате выполнения комплексных кадастровых работ		Метод определения координат	Формулы, примененные для расчета средней квадратической погрешности определения координат характерных точек (Mt), с подставленными в такие формулы значениями и итоговые (вычисленные) значения Mt, м	
	Координаты, м		Радиус, м	Координаты, м				Радиус, м
	X	Y		X	Y			
1	2	3	4	5	6	7	8	9
2244	-	-	-	10383 55.70	17339 19.71	-	Метод спутниковых геодезических измерений (определений)	0.1
2243	-	-	-	10383 55.69	17339 19.72	-	Метод спутниковых геодезических измерений (определений)	0.1
2242	-	-	-	10383 55.60	17339 19.80	-	Метод спутниковых геодезических измерений (определений)	0.1
н11754								

О	-	-	-	10383 51.45	17339 23.71	-	Метод спутниковых геодезических измерений (определений)	0.1
н11755 О	-	-	-	10383 46.00	17339 17.92	-	Метод спутниковых геодезических измерений (определений)	0.1
2245	-	-	-	10383 50.25	17339 13.92	-	Метод спутниковых геодезических измерений (определений)	0.1
2246	-	-	-	10383 50.32	17339 13.86	-	Метод спутниковых геодезических измерений (определений)	0.1
2247	-	-	-	10383 50.45	17339 13.74	-	Метод спутниковых геодезических измерений (определений)	0.1
н11756 О	-	-	-	10383 57.29	17339 07.29	-	Метод спутниковых геодезических измерений (определений)	0.1
н11757 О	-	-	-	10383 62.74	17339 13.08	-	Метод спутниковых геодезических измерений (определений)	0.1
2244	-	-	-	10383 55.70	17339 19.71	-	Метод спутниковых геодезических измерений (определений)	0.1

**2. Сведения о характеристиках объекта недвижимости с кадастровым номером  
86:09:0701001:1803:**

№ п/п	Наименование характеристики	Значение характеристики
1	2	3
1.	Вид объекта недвижимости	Здание

2.	Ранее присвоенный государственный учетный номер (инвентарный) здания, сооружения, объекта незавершенного строительства	-
3.	Кадастровый номер земельного участка (земельных участков), в границах которого (которых) расположены здание, сооружение, объект незавершенного строительства	86:09:0701001:279
4.	Уникальный учетный номер кадастрового квартала, в границах которого расположены здание, сооружение, объект незавершенного строительства	86:09:0701001
5.	Адрес здания, сооружения, объекта незавершенного строительства	
5.1.	Сведения о местоположении здания, сооружения, объекта незавершенного строительства (при отсутствии адреса) в структурированном в соответствии с федеральной информационной адресной системой виде	Ханты-Мансийский автономный округ - Югра, р-н. Советский, пгт. Коммунистический, ул. Гагарина, д. 10
5.2.	Дополнительные сведения о местоположении	-
6.	Иные сведения	-

**3. Пояснения к сведениям об объекте недвижимости с кадастровым номером 86:09:0701001:1803:**

1.	
----	--

**1. Сведения о характерных точках контура объекта недвижимости с кадастровым номером 86:09:0701001:1804 :**

**Система координат МСК-86, зона 1**

**Зона N 1**

Обозначение характерных точек контура	Содержатся в Едином государственном реестре недвижимости			Определены в результате выполнения комплексных кадастровых работ			Метод определения координат	Формулы, примененные для расчета средней квадратической погрешности определения координат характерных точек (Mt), с подставленными в такие формулы значениями и итоговые (вычисленные) значения Mt, м
	Координаты, м		Радиус, м	Координаты, м		Радиус, м		
	X	Y		X	Y			
1	2	3	4	5	6	7	8	9
н12562 О	-	-	-	10385 24.19	17338 07.74	-	Метод спутниковых геодезических измерений (определений)	0.1
н12563								

О	-	-	-	10385 29.97	17338 13.96	-	Метод спутниковых геодезических измерений (определений)	0.1
н12564 О	-	-	-	10385 16.01	17338 26.93	-	Метод спутниковых геодезических измерений (определений)	0.1
н12565 О	-	-	-	10385 10.23	17338 20.71	-	Метод спутниковых геодезических измерений (определений)	0.1
н12562 О	-	-	-	10385 24.19	17338 07.74	-	Метод спутниковых геодезических измерений (определений)	0.1

**2. Сведения о характеристиках объекта недвижимости с кадастровым номером  
86:09:0701001:1804:**

№ п/п	Наименование характеристики	Значение характеристики
1	2	3
1.	Вид объекта недвижимости	Здание
2.	Ранее присвоенный государственный учетный номер (инвентарный) здания, сооружения, объекта незавершенного строительства	-
3.	Кадастровый номер земельного участка (земельных участков), в границах которого (которых) расположены здание, сооружение, объект незавершенного строительства	-
4.	Уникальный учетный номер кадастрового квартала, в границах которого расположены здание, сооружение, объект незавершенного строительства	86:09:0701001
5.	Адрес здания, сооружения, объекта незавершенного строительства	
5.1.	Сведения о местоположении здания, сооружения, объекта незавершенного строительства (при отсутствии адреса) в структурированном в соответствии с федеральной информационной адресной системой виде	Ханты-Мансийский автономный округ - Югра, р-н. Советский, пгт. Коммунистический, ул. Гагарина, д. 19
5.2.	Дополнительные сведения о местоположении	-
6.	Иные сведения	-

**3. Пояснения к сведениям об объекте недвижимости с кадастровым номером 86:09:0701001:1804:**

1.

**1. Сведения о характерных точках контура объекта недвижимости с кадастровым номером 86:09:0701001:1805 :**

**Система координат МСК-86, зона 1**

**Зона N 1**

Обозначение характерных точек контура	Содержатся в Едином государственном реестре недвижимости			Определены в результате выполнения комплексных кадастровых работ			Метод определения координат	Формулы, примененные для расчета средней квадратической погрешности определения координат характерных точек (M <sub>i</sub> ), с подставленными в такие формулы значениями и итоговые (вычисленные) значения M <sub>t</sub> , м
	Координаты, м		Радиус, м	Координаты, м		Радиус, м		
	X	Y		X	Y			
1	2	3	4	5	6	7	8	9
н11758 О	-	-	-	10382 75.71	17339 80.68	-	Метод спутниковых геодезических измерений (определений)	0.1
н11759 О	-	-	-	10382 82.91	17339 74.06	-	Метод спутниковых геодезических измерений (определений)	0.1
н11760 О	-	-	-	10382 89.03	17339 80.72	-	Метод спутниковых геодезических измерений (определений)	0.1
2232	-	-	-	10382 81.83	17339 87.34	-	Метод спутниковых геодезических измерений (определений)	0.1
н11761 О	-	-	-	10382 75.23	17339 93.40	-	Метод спутниковых геодезических измерений (определений)	0.1

н11762 О	-	-	-	10382 69.11	17339 86.74	-	Метод спутниковых геодезических измерений (определений)	0.1
н11758 О	-	-	-	10382 75.71	17339 80.68	-	Метод спутниковых геодезических измерений (определений)	0.1

**2. Сведения о характеристиках объекта недвижимости с кадастровым номером 86:09:0701001:1805:**

№ п/п	Наименование характеристики	Значение характеристики
1	2	3
1.	Вид объекта недвижимости	Здание
2.	Ранее присвоенный государственный учетный номер (инвентарный) здания, сооружения, объекта незавершенного строительства	-
3.	Кадастровый номер земельного участка (земельных участков), в границах которого (которых) расположены здание, сооружение, объект незавершенного строительства	86:09:0701001:276
4.	Уникальный учетный номер кадастрового квартала, в границах которого расположены здание, сооружение, объект незавершенного строительства	86:09:0701001
5.	Адрес здания, сооружения, объекта незавершенного строительства	
5.1.	Сведения о местоположении здания, сооружения, объекта незавершенного строительства (при отсутствии адреса) в структурированном в соответствии с федеральной информационной адресной системой виде	Ханты-Мансийский автономный округ - Югра, р-н Советский, пгт Коммунистический, ул Гагарина, д 4
5.2.	Дополнительные сведения о местоположении	-
6.	Иные сведения	-

**3. Пояснения к сведениям об объекте недвижимости с кадастровым номером 86:09:0701001:1805:**

1.	
----	--

**1. Сведения о характерных точках контура объекта недвижимости с кадастровым номером 86:09:0701001:1806 :**

**Система координат МСК-86, зона 1**

**Зона N 1**

Обозначение характерных	Содержатся в Едином государственном реестре недвижимости	Определены в результате выполнения комплексных кадастровых работ	Метод определения координат	Формулы, примененные для расчета средней квадратической
----------------------------	--	--	-----------------------------	---

точек контура	Координаты, м		Радиус, м	Координаты, м		Радиус, м		погрешности определения координат характерных точек ( $M_i$ ), с подставленными в такие формулы значениями и итоговые (вычисленные) значения $M_t$ , м
	X	Y		X	Y			
1	2	3	4	5	6	7	8	9
н12566 О	-	-	-	10383 06.86	17339 52.76	-	Метод спутниковых геодезических измерений (определений)	0.1
н12567 О	-	-	-	10383 12.17	17339 58.70	-	Метод спутниковых геодезических измерений (определений)	0.1
н12568 О	-	-	-	10383 02.91	17339 66.97	-	Метод спутниковых геодезических измерений (определений)	0.1
н12569 О	-	-	-	10382 97.60	17339 61.03	-	Метод спутниковых геодезических измерений (определений)	0.1
н12566 О	-	-	-	10383 06.86	17339 52.76	-	Метод спутниковых геодезических измерений (определений)	0.1

**2. Сведения о характеристиках объекта недвижимости с кадастровым номером  
86:09:0701001:1806:**

N п/п	Наименование характеристики	Значение характеристики
1	2	3
1.	Вид объекта недвижимости	Здание
2.	Ранее присвоенный государственный учетный номер (инвентарный) здания, сооружения, объекта незавершенного строительства	-

3.	Кадастровый номер земельного участка (земельных участков), в границах которого (которых) расположены здание, сооружение, объект незавершенного строительства	-
4.	Уникальный учетный номер кадастрового квартала, в границах которого расположены здание, сооружение, объект незавершенного строительства	86:09:0701001
5.	Адрес здания, сооружения, объекта незавершенного строительства	
5.1.	Сведения о местоположении здания, сооружения, объекта незавершенного строительства (при отсутствии адреса) в структурированном в соответствии с федеральной информационной адресной системой виде	Ханты-Мансийский автономный округ - Югра, р-н. Советский, пгт. Коммунистический, ул. Гагарина, д. 6
5.2.	Дополнительные сведения о местоположении	-
6.	Иные сведения	-

**3. Пояснения к сведениям об объекте недвижимости с кадастровым номером 86:09:0701001:1806:**

1.	
----	--

**1. Сведения о характерных точках контура объекта недвижимости с кадастровым номером 86:09:0701001:1807 :**

**Система координат МСК-86, зона 1**

**Зона N 1**

Обозначение характерных точек контура	Содержатся в Едином государственном реестре недвижимости			Определены в результате выполнения комплексных кадастровых работ			Метод определения координат	Формулы, примененные для расчета средней квадратической погрешности определения координат характерных точек (M <sub>t</sub> ), с подставленными в такие формулы значениями и итоговые (вычисленные) значения M <sub>t</sub> , м
	Координаты, м		Радиус, м	Координаты, м		Радиус, м		
	X	Y		X	Y			
1	2	3	4	5	6	7	8	9
н12570 О	-	-	-	10378 29.48	17343 83.98	-	Метод спутниковых геодезических измерений (определений)	0.1
н12571 О	-	-	-	10378 34.42	17343 90.11	-	Метод спутниковых геодезических измерений	0.1

							(определений)	
н12572 О	-	-	-	10378 22.52	17343 99.70	-	Метод спутниковых геодезических измерений (определений)	0.1
н12573 О	-	-	-	10378 17.58	17343 93.57	-	Метод спутниковых геодезических измерений (определений)	0.1
н12570 О	-	-	-	10378 29.48	17343 83.98	-	Метод спутниковых геодезических измерений (определений)	0.1

**2. Сведения о характеристиках объекта недвижимости с кадастровым номером  
86:09:0701001:1807:**

N п/п	Наименование характеристики	Значение характеристики
1	2	3
1.	Вид объекта недвижимости	Здание
2.	Ранее присвоенный государственный учетный номер (инвентарный) здания, сооружения, объекта незавершенного строительства	-
3.	Кадастровый номер земельного участка (земельных участков), в границах которого (которых) расположены здание, сооружение, объект незавершенного строительства	-
4.	Уникальный учетный номер кадастрового квартала, в границах которого расположены здание, сооружение, объект незавершенного строительства	86:09:0701001
5.	Адрес здания, сооружения, объекта незавершенного строительства	
5.1.	Сведения о местоположении здания, сооружения, объекта незавершенного строительства (при отсутствии адреса) в структурированном в соответствии с федеральной информационной адресной системой виде	Ханты-Мансийский автономный округ - Югра, муниципальный район Советский, городское поселение Коммунистический, поселок городского типа Коммунистический, переулок Депутатский, дом 2
5.2.	Дополнительные сведения о местоположении	-
6.	Иные сведения	-

**3. Пояснения к сведениям об объекте недвижимости с кадастровым номером 86:09:0701001:1807:**

1.

**1. Сведения о характерных точках контура объекта недвижимости с кадастровым номером 86:09:0701001:1808 :**

**Система координат МСК-86, зона 1**

**Зона N 1**

Обозначение характерных точек контура	Содержатся в Едином государственном реестре недвижимости			Определены в результате выполнения комплексных кадастровых работ			Метод определения координат	Формулы, примененные для расчета средней квадратической погрешности определения координат характерных точек (M <sub>i</sub> ), с подставленными в такие формулы значениями и итоговые (вычисленные) значения M <sub>t</sub> , м
	Координаты, м		Радиус, м	Координаты, м		Радиус, м		
	X	Y		X	Y			
1	2	3	4	5	6	7	8	9
3988	-	-	-	10379 26.96	17343 52.04	-	Метод спутниковых геодезических измерений (определений)	0.1
3987	-	-	-	10379 28.31	17343 50.88	-	Метод спутниковых геодезических измерений (определений)	0.1
н11763 О	-	-	-	10379 34.95	17343 45.16	-	Метод спутниковых геодезических измерений (определений)	0.1
н11764 О	-	-	-	10379 39.95	17343 50.97	-	Метод спутниковых геодезических измерений (определений)	0.1
3990	-	-	-	10379 31.99	17343 57.82	-	Метод спутниковых геодезических измерений (определений)	0.1

3989	-	-	-	10379 31.96	17343 57.85	-	Метод спутниковых геодезических измерений (определений)	0.1
н11765 О	-	-	-	10379 24.05	17343 64.66	-	Метод спутниковых геодезических измерений (определений)	0.1
н11766 О	-	-	-	10379 19.05	17343 58.85	-	Метод спутниковых геодезических измерений (определений)	0.1
3988	-	-	-	10379 26.96	17343 52.04	-	Метод спутниковых геодезических измерений (определений)	0.1

**2. Сведения о характеристиках объекта недвижимости с кадастровым номером  
86:09:0701001:1808:**

№ п/п	Наименование характеристики	Значение характеристики
1	2	3
1.	Вид объекта недвижимости	Здание
2.	Ранее присвоенный государственный учетный номер (инвентарный) здания, сооружения, объекта незавершенного строительства	-
3.	Кадастровый номер земельного участка (земельных участков), в границах которого (которых) расположены здание, сооружение, объект незавершенного строительства	86:09:0701001:44
4.	Уникальный учетный номер кадастрового квартала, в границах которого расположены здание, сооружение, объект незавершенного строительства	86:09:0701001
5.	Адрес здания, сооружения, объекта незавершенного строительства	
5.1.	Сведения о местоположении здания, сооружения, объекта незавершенного строительства (при отсутствии адреса) в структурированном в соответствии с федеральной информационной адресной системой виде	Ханты-Мансийский автономный округ - Югра, р-н. Советский, пгт. Коммунистический, пер. Депутатский, д. 7
5.2.	Дополнительные сведения о местоположении	-
6.	Иные сведения	-

**3. Пояснения к сведениям об объекте недвижимости с кадастровым номером 86:09:0701001:1808:**

1.

**1. Сведения о характерных точках контура объекта недвижимости с кадастровым номером 86:09:0701001:1809 :**

**Система координат МСК-86, зона 1**

**Зона N 1**

Обозначение характерных точек контура	Содержатся в Едином государственном реестре недвижимости			Определены в результате выполнения комплексных кадастровых работ			Метод определения координат	Формулы, примененные для расчета средней квадратической погрешности определения координат характерных точек (M <sub>i</sub> ), с подставленными в такие формулы значениями и итоговые (вычисленные) значения M <sub>t</sub> , м
	Координаты, м		Радиус, м	Координаты, м		Радиус, м		
	X	Y		X	Y			
1	2	3	4	5	6	7	8	9
н12574 О	-	-	-	10379 10.55	17343 18.95	-	Метод спутниковых геодезических измерений (определений)	0.1
н12575 О	-	-	-	10379 15.76	17343 25.48	-	Метод спутниковых геодезических измерений (определений)	0.1
н12576 О	-	-	-	10379 03.65	17343 35.14	-	Метод спутниковых геодезических измерений (определений)	0.1
н12577 О	-	-	-	10378 98.44	17343 28.61	-	Метод спутниковых геодезических измерений (определений)	0.1
н12574 О	-	-	-	10379 10.55	17343 18.95	-	Метод спутниковых геодезических измерений (определений)	0.1

<b>2. Сведения о характеристиках объекта недвижимости с кадастровым номером <u>86:09:0701001:1809</u>:</b>								
N п/п	Наименование характеристики					Значение характеристики		
1	2					3		
1.	Вид объекта недвижимости					Здание		
2.	Ранее присвоенный государственный учетный номер (инвентарный) здания, сооружения, объекта незавершенного строительства					-		
3.	Кадастровый номер земельного участка (земельных участков), в границах которого (которых) расположены здание, сооружение, объект незавершенного строительства					-		
4.	Уникальный учетный номер кадастрового квартала, в границах которого расположены здание, сооружение, объект незавершенного строительства					86:09:0701001		
5.	Адрес здания, сооружения, объекта незавершенного строительства							
5.1.	Сведения о местоположении здания, сооружения, объекта незавершенного строительства (при отсутствии адреса) в структурированном в соответствии с федеральной информационной адресной системой виде					Ханты-Мансийский автономный округ - Югра, р-н. Советский, пгт. Коммунистический, пер. Депутатский, д. 8		
5.2.	Дополнительные сведения о местоположении					-		
6.	Иные сведения					-		
<b>3. Пояснения к сведениям об объекте недвижимости с кадастровым номером <u>86:09:0701001:1809</u>:</b>								
1.								
<b>1. Сведения о характерных точках контура объекта недвижимости с кадастровым номером <u>86:09:0701001:1810</u> :</b>								
<b>Система координат <u>МСК-86, зона 1</u></b>					<b>Зона N <u>1</u></b>			
Обозначение характерных точек контура	Содержатся в Едином государственном реестре недвижимости			Определены в результате выполнения комплексных кадастровых работ		Метод определения координат	Формулы, примененные для расчета средней квадратической погрешности определения координат характерных точек (M <sub>t</sub> ), с подставленными в такие формулы значениями и итоговые (вычисленные) значения M <sub>t</sub> , м	
	Координаты, м		Радиус, м	Координаты, м				Радиус, м
	X	Y		X	Y			

1	2	3	4	5	6	7	8	9
5264	-	-	-	10373 32.79	17339 69.21	-	Метод спутниковых геодезических измерений (определений)	0.1
н11767 О	-	-	-	10373 25.66	17339 76.32	-	Метод спутниковых геодезических измерений (определений)	0.1
н11768 О	-	-	-	10373 19.79	17339 70.44	-	Метод спутниковых геодезических измерений (определений)	0.1
5265	-	-	-	10373 26.92	17339 63.33	-	Метод спутниковых геодезических измерений (определений)	0.1
н11769 О	-	-	-	10373 34.07	17339 56.20	-	Метод спутниковых геодезических измерений (определений)	0.1
н11770 О	-	-	-	10373 39.94	17339 62.08	-	Метод спутниковых геодезических измерений (определений)	0.1
5264	-	-	-	10373 32.79	17339 69.21	-	Метод спутниковых геодезических измерений (определений)	0.1

**2. Сведения о характеристиках объекта недвижимости с кадастровым номером  
86:09:0701001:1810:**

№ п/п	Наименование характеристики	Значение характеристики
1	2	3
1.	Вид объекта недвижимости	Здание
2.	Ранее присвоенный государственный учетный номер (инвентарный) здания, сооружения, объекта незавершенного строительства	-

3.	Кадастровый номер земельного участка (земельных участков), в границах которого (которых) расположены здание, сооружение, объект незавершенного строительства	86:09:0701001:885						
4.	Уникальный учетный номер кадастрового квартала, в границах которого расположены здание, сооружение, объект незавершенного строительства	86:09:0701001						
5.	Адрес здания, сооружения, объекта незавершенного строительства							
5.1.	Сведения о местоположении здания, сооружения, объекта незавершенного строительства (при отсутствии адреса) в структурированном в соответствии с федеральной информационной адресной системой виде	Ханты-Мансийский автономный округ - Югра, р-н. Советский, пгт. Коммунистический, ул. Зеленая, д. 4						
5.2.	Дополнительные сведения о местоположении	-						
6.	Иные сведения	-						
3. Пояснения к сведениям об объекте недвижимости с кадастровым номером <b>86:09:0701001:1810</b> :								
1.								
1. Сведения о характерных точках контура объекта недвижимости с кадастровым номером <b>86:09:0701001:1811</b> :								
Система координат <b>МСК-86, зона 1</b>								
Зона N 1								
Обозначение характерных точек контура	Содержатся в Едином государственном реестре недвижимости		Определены в результате выполнения комплексных кадастровых работ		Метод определения координат	Формулы, примененные для расчета средней квадратической погрешности определения координат характерных точек (M <sub>t</sub> ), с подставленными в такие формулы значениями и итоговые (вычисленные) значения M <sub>t</sub> , м		
	Координаты, м		Радиус, м	Координаты, м			Радиус, м	
	X	Y		X			Y	
1	2	3	4	5	6	7	8	9
н12578 О	-	-	-	10372 57.27	17340 94.07	-	Метод спутниковых геодезических измерений (определений)	0.1
н12579 О	-	-	-	10372 45.10	17341 06.58	-	Метод спутниковых геодезических измерений	0.1

							(определений)	
н12580 О	-	-	-	10372 39.18	17341 00.82	-	Метод спутниковых геодезических измерений (определений)	0.1
н12581 О	-	-	-	10372 51.35	17340 88.31	-	Метод спутниковых геодезических измерений (определений)	0.1
н12578 О	-	-	-	10372 57.27	17340 94.07	-	Метод спутниковых геодезических измерений (определений)	0.1

**2. Сведения о характеристиках объекта недвижимости с кадастровым номером 86:09:0701001:1811:**

№ п/п	Наименование характеристики	Значение характеристики
1	2	3
1.	Вид объекта недвижимости	Здание
2.	Ранее присвоенный государственный учетный номер (инвентарный) здания, сооружения, объекта незавершенного строительства	-
3.	Кадастровый номер земельного участка (земельных участков), в границах которого (которых) расположены здание, сооружение, объект незавершенного строительства	-
4.	Уникальный учетный номер кадастрового квартала, в границах которого расположены здание, сооружение, объект незавершенного строительства	86:09:0701001
5.	Адрес здания, сооружения, объекта незавершенного строительства	
5.1.	Сведения о местоположении здания, сооружения, объекта незавершенного строительства (при отсутствии адреса) в структурированном в соответствии с федеральной информационной адресной системой виде	Ханты-Мансийский автономный округ - Югра, р-н. Советский, пгт. Коммунистический, ул. Зеленая, д. 9
5.2.	Дополнительные сведения о местоположении	-
6.	Иные сведения	-

**3. Пояснения к сведениям об объекте недвижимости с кадастровым номером 86:09:0701001:1811:**

1.	
----	--

**1. Сведения о характерных точках контура объекта недвижимости с кадастровым номером 86:09:0701001:1814 :**

**Система координат МСК-86, зона 1**

**Зона N 1**

Обозначение характерных точек контура	Содержатся в Едином государственном реестре недвижимости			Определены в результате выполнения комплексных кадастровых работ			Метод определения координат	Формулы, примененные для расчета средней квадратической погрешности определения координат характерных точек (M <sub>t</sub> ), с подставленными в такие формулы значениями и итоговые (вычисленные) значения M <sub>t</sub> , м
	Координаты, м		Радиус, м	Координаты, м		Радиус, м		
	X	Y		X	Y			
1	2	3	4	5	6	7	8	9
н12582 О	-	-	-	10386 66.98	17338 71.34	-	Метод спутниковых геодезических измерений (определений)	0.1
н12583 О	-	-	-	10386 72.70	17338 78.67	-	Метод спутниковых геодезических измерений (определений)	0.1
н12584 О	-	-	-	10386 63.42	17338 85.91	-	Метод спутниковых геодезических измерений (определений)	0.1
н12585 О	-	-	-	10386 57.70	17338 78.58	-	Метод спутниковых геодезических измерений (определений)	0.1
н12582 О	-	-	-	10386 66.98	17338 71.34	-	Метод спутниковых геодезических измерений (определений)	0.1

**2. Сведения о характеристиках объекта недвижимости с кадастровым номером 86:09:0701001:1814:**

N п/п	Наименование характеристики	Значение характеристики
----------	-----------------------------	----------------------------

1	2	3						
1.	Вид объекта недвижимости	Здание						
2.	Ранее присвоенный государственный учетный номер (инвентарный) здания, сооружения, объекта незавершенного строительства	-						
3.	Кадастровый номер земельного участка (земельных участков), в границах которого (которых) расположены здание, сооружение, объект незавершенного строительства	86:09:0701001:86						
4.	Уникальный учетный номер кадастрового квартала, в границах которого расположены здание, сооружение, объект незавершенного строительства	86:09:0701001						
5.	Адрес здания, сооружения, объекта незавершенного строительства							
5.1.	Сведения о местоположении здания, сооружения, объекта незавершенного строительства (при отсутствии адреса) в структурированном в соответствии с федеральной информационной адресной системой виде	Ханты-Мансийский автономный округ - Югра, р-н. Советский, пгт. Коммунистический, ул. Кирова, д. 20						
5.2.	Дополнительные сведения о местоположении	-						
6.	Иные сведения	-						
3. Пояснения к сведениям об объекте недвижимости с кадастровым номером <u>86:09:0701001:1814</u> :								
1.								
1. Сведения о характерных точках контура объекта недвижимости с кадастровым номером <u>86:09:0701001:1815</u> :								
Система координат <u>МСК-86, зона 1</u>								
Зона N <u>1</u>								
Обозначение характерных точек контура	Содержатся в Едином государственном реестре недвижимости		Определены в результате выполнения комплексных кадастровых работ		Метод определения координат	Формулы, примененные для расчета средней квадратической погрешности определения координат характерных точек (M <sub>i</sub> ), с подставленными в такие формулы значениями и итоговые (вычисленные) значения M <sub>t</sub> , м		
	Координаты, м		Радиус, м	Координаты, м			Радиус, м	
	X	Y		X			Y	
1	2	3	4	5	6	7	8	9
н12586 О	-	-	-	10387 01.28	17338 97.48	-	Метод спутниковых геодезических	0.1

							измерений (определений)	
н12587 О	-	-	-	10387 09.48	17339 08.16	-	Метод спутниковых геодезических измерений (определений)	0.1
н12588 О	-	-	-	10386 94.72	17339 19.49	-	Метод спутниковых геодезических измерений (определений)	0.1
н12589 О	-	-	-	10386 86.52	17339 08.81	-	Метод спутниковых геодезических измерений (определений)	0.1
н12586 О	-	-	-	10387 01.28	17338 97.48	-	Метод спутниковых геодезических измерений (определений)	0.1

**2. Сведения о характеристиках объекта недвижимости с кадастровым номером  
86:09:0701001:1815:**

№ п/п	Наименование характеристики	Значение характеристики
1	2	3
1.	Вид объекта недвижимости	Здание
2.	Ранее присвоенный государственный учетный номер (инвентарный) здания, сооружения, объекта незавершенного строительства	-
3.	Кадастровый номер земельного участка (земельных участков), в границах которого (которых) расположены здание, сооружение, объект незавершенного строительства	-
4.	Уникальный учетный номер кадастрового квартала, в границах которого расположены здание, сооружение, объект незавершенного строительства	86:09:0701001
5.	Адрес здания, сооружения, объекта незавершенного строительства	
5.1.	Сведения о местоположении здания, сооружения, объекта незавершенного строительства (при отсутствии адреса) в структурированном в соответствии с федеральной информационной адресной системой виде	Ханты-Мансийский автономный округ - Югра, муниципальный район Советский, городское поселение Коммунистический, поселок городского

							типа Коммунистический, улица Кирова, дом 21	
5.2.	Дополнительные сведения о местоположении						-	
6.	Иные сведения						-	
3. Пояснения к сведениям об объекте недвижимости с кадастровым номером <b>86:09:0701001:1815</b> :								
1.								
1. Сведения о характерных точках контура объекта недвижимости с кадастровым номером <b>86:09:0701001:1817</b> :								
Система координат <b>МСК-86, зона 1</b>							Зона <b>N 1</b>	
Обозначение характерных точек контура	Содержатся в Едином государственном реестре недвижимости			Определены в результате выполнения комплексных кадастровых работ			Метод определения координат	Формулы, примененные для расчета средней квадратической погрешности определения координат характерных точек (M <sub>i</sub> ), с подставленными в такие формулы значениями и итоговые (вычисленные) значения M <sub>t</sub> , м
	Координаты, м		Радиус, м	Координаты, м		Радиус, м		
	X	Y		X	Y			
1	2	3	4	5	6	7	8	9
5679	-	-	-	10386 87.30	17337 95.83	-	Метод спутниковых геодезических измерений (определений)	0.1
5680	-	-	-	10386 87.64	17337 95.58	-	Метод спутниковых геодезических измерений (определений)	0.1
н11771 О	-	-	-	10386 94.45	17337 90.20	-	Метод спутниковых геодезических измерений (определений)	0.1
н11772 О	-	-	-	10387 02.02	17337 99.80	-	Метод спутниковых геодезических измерений (определений)	0.1

5678	-	-	-	10386 94.87	17338 05.43	-	Метод спутниковых геодезических измерений (определений)	0.1
5677	-	-	-	10386 93.06	17338 06.85	-	Метод спутниковых геодезических измерений (определений)	0.1
н11773 О	-	-	-	10386 87.70	17338 11.08	-	Метод спутниковых геодезических измерений (определений)	0.1
н11774 О	-	-	-	10386 80.13	17338 01.48	-	Метод спутниковых геодезических измерений (определений)	0.1
5679	-	-	-	10386 87.30	17337 95.83	-	Метод спутниковых геодезических измерений (определений)	0.1

**2. Сведения о характеристиках объекта недвижимости с кадастровым номером  
86:09:0701001:1817:**

№ п/п	Наименование характеристики	Значение характеристики
1	2	3
1.	Вид объекта недвижимости	Здание
2.	Ранее присвоенный государственный учетный номер (инвентарный) здания, сооружения, объекта незавершенного строительства	-
3.	Кадастровый номер земельного участка (земельных участков), в границах которого (которых) расположены здание, сооружение, объект незавершенного строительства	86:09:0701001:47
4.	Уникальный учетный номер кадастрового квартала, в границах которого расположены здание, сооружение, объект незавершенного строительства	86:09:0701001
5.	Адрес здания, сооружения, объекта незавершенного строительства	
5.1.	Сведения о местоположении здания, сооружения, объекта незавершенного строительства (при отсутствии адреса) в структурированном в соответствии с федеральной информационной адресной системой виде	Ханты-Мансийский автономный округ - Югра, р-н. Советский, пгт.

							Коммунистический, ул. Лазо, д. 21	
5.2.	Дополнительные сведения о местоположении						-	
6.	Иные сведения						-	
3. Пояснения к сведениям об объекте недвижимости с кадастровым номером <u>86:09:0701001:1817</u> :								
1.								
1. Сведения о характерных точках контура объекта недвижимости с кадастровым номером <u>86:09:0701001:1818</u> :								
Система координат <u>МСК-86, зона 1</u>							Зона <u>N 1</u>	
Обозначение характерных точек контура	Содержатся в Едином государственном реестре недвижимости			Определены в результате выполнения комплексных кадастровых работ			Метод определения координат	Формулы, примененные для расчета средней квадратической погрешности определения координат характерных точек (M <sub>t</sub> ), с подставленными в такие формулы значениями и итоговые (вычисленные) значения M <sub>t</sub> , м
	Координаты, м		Радиус, м	Координаты, м		Радиус, м		
	X	Y		X	Y			
1	2	3	4	5	6	7	8	9
н12590 О	-	-	-	10383 57.24	17344 50.03	-	Метод спутниковых геодезических измерений (определений)	0.1
н12591 О	-	-	-	10383 45.75	17344 61.01	-	Метод спутниковых геодезических измерений (определений)	0.1
н12592 О	-	-	-	10383 40.23	17344 55.24	-	Метод спутниковых геодезических измерений (определений)	0.1
н12593 О	-	-	-	10383 51.72	17344 44.26	-	Метод спутниковых геодезических измерений (определений)	0.1

н12590 О	-	-	-	10383 57.24	17344 50.03	-	Метод спутниковых геодезических измерений (определений)	0.1
-------------	---	---	---	----------------	----------------	---	---	-----

**2. Сведения о характеристиках объекта недвижимости с кадастровым номером 86:09:0701001:1818:**

№ п/п	Наименование характеристики	Значение характеристики
1	2	3
1.	Вид объекта недвижимости	Здание
2.	Ранее присвоенный государственный учетный номер (инвентарный) здания, сооружения, объекта незавершенного строительства	-
3.	Кадастровый номер земельного участка (земельных участков), в границах которого (которых) расположены здание, сооружение, объект незавершенного строительства	-
4.	Уникальный учетный номер кадастрового квартала, в границах которого расположены здание, сооружение, объект незавершенного строительства	86:09:0701001
5.	Адрес здания, сооружения, объекта незавершенного строительства	
5.1.	Сведения о местоположении здания, сооружения, объекта незавершенного строительства (при отсутствии адреса) в структурированном в соответствии с федеральной информационной адресной системой виде	Ханты-Мансийский автономный округ - Югра, р-н. Советский, пгт. Коммунистический, ул. Ленина, д. 1
5.2.	Дополнительные сведения о местоположении	-
6.	Иные сведения	-

**3. Пояснения к сведениям об объекте недвижимости с кадастровым номером 86:09:0701001:1818:**

1.	
----	--

**1. Сведения о характерных точках контура объекта недвижимости с кадастровым номером 86:09:0701001:1819:**

**Система координат МСК-86, зона 1**

**Зона N 1**

Обозначение характерных точек контура	Содержатся в Едином государственном реестре недвижимости			Определены в результате выполнения комплексных кадастровых работ			Метод определения координат	Формулы, примененные для расчета средней квадратической погрешности определения координат характерных точек (M <sub>i</sub> ), с подставленными
	Координаты, м		Радиус, м	Координаты, м		Радиус, м		
	X	Y		X	Y			

								в такие формулы значениями и итоговые (вычисленные) значения Mt, м
1	2	3	4	5	6	7	8	9
н12594 О	-	-	-	10380 26.34	17340 96.28	-	Метод спутниковых геодезических измерений (определений)	0.1
н12595 О	-	-	-	10380 19.35	17341 02.90	-	Метод спутниковых геодезических измерений (определений)	0.1
н12596 О	-	-	-	10380 14.78	17340 98.08	-	Метод спутниковых геодезических измерений (определений)	0.1
н12597 О	-	-	-	10380 21.77	17340 91.46	-	Метод спутниковых геодезических измерений (определений)	0.1
н12594 О	-	-	-	10380 26.34	17340 96.28	-	Метод спутниковых геодезических измерений (определений)	0.1

**2. Сведения о характеристиках объекта недвижимости с кадастровым номером 86:09:0701001:1819:**

N п/п	Наименование характеристики	Значение характеристики
1	2	3
1.	Вид объекта недвижимости	Здание
2.	Ранее присвоенный государственный учетный номер (инвентарный) здания, сооружения, объекта незавершенного строительства	-
3.	Кадастровый номер земельного участка (земельных участков), в границах которого (которых) расположены здание, сооружение, объект незавершенного строительства	-
4.	Уникальный учетный номер кадастрового квартала, в границах которого расположены здание, сооружение, объект незавершенного строительства	86:09:0701001

5.	Адрес здания, сооружения, объекта незавершенного строительства							
5.1.	Сведения о местоположении здания, сооружения, объекта незавершенного строительства (при отсутствии адреса) в структурированном в соответствии с федеральной информационной адресной системой виде						Ханты-Мансийский автономный округ - Югра, р-н. Советский, пгт. Коммунистический, ул. Ленина, д. 23	
5.2.	Дополнительные сведения о местоположении						-	
6.	Иные сведения						-	
3. Пояснения к сведениям об объекте недвижимости с кадастровым номером <u>86:09:0701001:1819</u> :								
1.								
1. Сведения о характерных точках контура объекта недвижимости с кадастровым номером <u>86:09:0701001:1821</u> :								
Система координат <u>МСК-86, зона 1</u>						Зона N <u>1</u>		
Обозначение характерных точек контура	Содержатся в Едином государственном реестре недвижимости			Определены в результате выполнения комплексных кадастровых работ			Метод определения координат	Формулы, примененные для расчета средней квадратической погрешности определения координат характерных точек (M <sub>t</sub> ), с подставленными в такие формулы значениями и итоговые (вычисленные) значения M <sub>t</sub> , м
	Координаты, м		Радиус, м	Координаты, м		Радиус, м		
	X	Y		X	Y			
1	2	3	4	5	6	7	8	9
н11775 О	-	-	-	10384 31.55	17343 61.29	-	Метод спутниковых геодезических измерений (определений)	0.1
н11776 О	-	-	-	10384 22.74	17343 67.81	-	Метод спутниковых геодезических измерений (определений)	0.1
н11777 О	-	-	-	10384 13.96	17343 55.95	-	Метод спутниковых геодезических измерений (определений)	0.1

н11778 О	-	-	-	10384 22.77	17343 49.43	-	Метод спутниковых геодезических измерений (определений)	0.1
н11775 О	-	-	-	10384 31.55	17343 61.29	-	Метод спутниковых геодезических измерений (определений)	0.1

**2. Сведения о характеристиках объекта недвижимости с кадастровым номером 86:09:0701001:1821:**

N п/п	Наименование характеристики	Значение характеристики
1	2	3
1.	Вид объекта недвижимости	Здание
2.	Ранее присвоенный государственный учетный номер (инвентарный) здания, сооружения, объекта незавершенного строительства	-
3.	Кадастровый номер земельного участка (земельных участков), в границах которого (которых) расположены здание, сооружение, объект незавершенного строительства	86:09:0701001:3705
4.	Уникальный учетный номер кадастрового квартала, в границах которого расположены здание, сооружение, объект незавершенного строительства	86:09:0701001
5.	Адрес здания, сооружения, объекта незавершенного строительства	
5.1.	Сведения о местоположении здания, сооружения, объекта незавершенного строительства (при отсутствии адреса) в структурированном в соответствии с федеральной информационной адресной системой виде	Ханты-Мансийский автономный округ - Югра, р-н. Советский, пгт. Коммунистический, ул. Лесная, д. 1а
5.2.	Дополнительные сведения о местоположении	-
6.	Иные сведения	-

**3. Пояснения к сведениям об объекте недвижимости с кадастровым номером 86:09:0701001:1821:**

1.	
----	--

**1. Сведения о характерных точках контура объекта недвижимости с кадастровым номером 86:09:0701001:1824 :**

Система координат МСК-86, зона 1

Зона N 1

Обозначение характерных точек контура	Содержатся в Едином государственном реестре недвижимости			Определены в результате выполнения комплексных кадастровых работ			Метод определения координат	Формулы, примененные для расчета средней квадратической погрешности определения координат характерных точек ( $M_t$ ), с подставленными в такие формулы значениями и итоговые (вычисленные) значения $M_t$ , м
	Координаты, м		Радиус, м	Координаты, м		Радиус, м		
	X	Y		X	Y			
1	2	3	4	5	6	7	8	9
н12598 О	-	-	-	10383 87.85	17341 66.62	-	Метод спутниковых геодезических измерений (определений)	0.1
н12599 О	-	-	-	10383 93.83	17341 73.38	-	Метод спутниковых геодезических измерений (определений)	0.1
н12600 О	-	-	-	10383 87.68	17341 78.82	-	Метод спутниковых геодезических измерений (определений)	0.1
н12601 О	-	-	-	10383 81.70	17341 72.06	-	Метод спутниковых геодезических измерений (определений)	0.1
н12598 О	-	-	-	10383 87.85	17341 66.62	-	Метод спутниковых геодезических измерений (определений)	0.1

**2. Сведения о характеристиках объекта недвижимости с кадастровым номером  
86:09:0701001:1824:**

N п/п	Наименование характеристики	Значение характеристики
1	2	3
1.	Вид объекта недвижимости	Здание

2.	Ранее присвоенный государственный учетный номер (инвентарный) здания, сооружения, объекта незавершенного строительства	-
3.	Кадастровый номер земельного участка (земельных участков), в границах которого (которых) расположены здание, сооружение, объект незавершенного строительства	86:09:0701001:1646
4.	Уникальный учетный номер кадастрового квартала, в границах которого расположены здание, сооружение, объект незавершенного строительства	86:09:0701001
5.	Адрес здания, сооружения, объекта незавершенного строительства	
5.1.	Сведения о местоположении здания, сооружения, объекта незавершенного строительства (при отсутствии адреса) в структурированном в соответствии с федеральной информационной адресной системой виде	Ханты-Мансийский автономный округ - Югра, р-н. Советский, пгт. Коммунистический, ул. Лесхоза, д. 5
5.2.	Дополнительные сведения о местоположении	-
6.	Иные сведения	-

**3. Пояснения к сведениям об объекте недвижимости с кадастровым номером 86:09:0701001:1824:**

1.	
----	--

**1. Сведения о характерных точках контура объекта недвижимости с кадастровым номером 86:09:0701001:1825 :**

**Система координат МСК-86, зона 1**

**Зона N 1**

Обозначение характерных точек контура	Содержатся в Едином государственном реестре недвижимости			Определены в результате выполнения комплексных кадастровых работ			Метод определения координат	Формулы, примененные для расчета средней квадратической погрешности определения координат характерных точек (Mt), с подставленными в такие формулы значениями и итоговые (вычисленные) значения Mt, м
	Координаты, м		Радиус, м	Координаты, м		Радиус, м		
	X	Y		X	Y			
1	2	3	4	5	6	7	8	9
н11779 О	-	-	-	10380 92.34	17344 88.17	-	Метод спутниковых геодезических измерений (определений)	0.1
н11780								

О	-	-	-	10380 98.39	17344 95.84	-	Метод спутниковых геодезических измерений (определений)	0.1
н11781 О	-	-	-	10380 90.62	17345 01.97	-	Метод спутниковых геодезических измерений (определений)	0.1
н11782 О	-	-	-	10380 84.57	17344 94.30	-	Метод спутниковых геодезических измерений (определений)	0.1
н11779 О	-	-	-	10380 92.34	17344 88.17	-	Метод спутниковых геодезических измерений (определений)	0.1

**2. Сведения о характеристиках объекта недвижимости с кадастровым номером  
86:09:0701001:1825:**

№ п/п	Наименование характеристики	Значение характеристики
1	2	3
1.	Вид объекта недвижимости	Здание
2.	Ранее присвоенный государственный учетный номер (инвентарный) здания, сооружения, объекта незавершенного строительства	-
3.	Кадастровый номер земельного участка (земельных участков), в границах которого (которых) расположены здание, сооружение, объект незавершенного строительства	86:09:0701001:150
4.	Уникальный учетный номер кадастрового квартала, в границах которого расположены здание, сооружение, объект незавершенного строительства	86:09:0701001
5.	Адрес здания, сооружения, объекта незавершенного строительства	
5.1.	Сведения о местоположении здания, сооружения, объекта незавершенного строительства (при отсутствии адреса) в структурированном в соответствии с федеральной информационной адресной системой виде	Ханты-Мансийский автономный округ - Югра, р-н. Советский, пгт. Коммунистический, ул. Матросова, д. 12
5.2.	Дополнительные сведения о местоположении	-
6.	Иные сведения	-

**3. Пояснения к сведениям об объекте недвижимости с кадастровым номером 86:09:0701001:1825:**

1.

**1. Сведения о характерных точках контура объекта недвижимости с кадастровым номером 86:09:0701001:1826 :**

**Система координат МСК-86, зона 1**

**Зона N 1**

Обозначение характерных точек контура	Содержатся в Едином государственном реестре недвижимости			Определены в результате выполнения комплексных кадастровых работ			Метод определения координат	Формулы, примененные для расчета средней квадратической погрешности определения координат характерных точек (M <sub>i</sub> ), с подставленными в такие формулы значениями и итоговые (вычисленные) значения M <sub>t</sub> , м
	Координаты, м		Радиус, м	Координаты, м		Радиус, м		
	X	Y		X	Y			
1	2	3	4	5	6	7	8	9
н11783 О	-	-	-	10381 76.36	17346 07.39	-	Метод спутниковых геодезических измерений (определений)	0.1
н11784 О	-	-	-	10381 75.94	17346 06.91	-	Метод спутниковых геодезических измерений (определений)	0.1
н11785 О	-	-	-	10381 81.13	17346 02.35	-	Метод спутниковых геодезических измерений (определений)	0.1
н11786 О	-	-	-	10381 81.55	17346 02.83	-	Метод спутниковых геодезических измерений (определений)	0.1
н11787 О	-	-	-	10381 87.82	17346 09.97	-	Метод спутниковых геодезических измерений (определений)	0.1

н11788 О	-	-	-	10381 82.63	17346 14.53	-	Метод спутниковых геодезических измерений (определений)	0.1
н11783 О	-	-	-	10381 76.36	17346 07.39	-	Метод спутниковых геодезических измерений (определений)	0.1

**2. Сведения о характеристиках объекта недвижимости с кадастровым номером 86:09:0701001:1826:**

N п/п	Наименование характеристики	Значение характеристики
1	2	3
1.	Вид объекта недвижимости	Здание
2.	Ранее присвоенный государственный учетный номер (инвентарный) здания, сооружения, объекта незавершенного строительства	-
3.	Кадастровый номер земельного участка (земельных участков), в границах которого (которых) расположены здание, сооружение, объект незавершенного строительства	86:09:0701001:817
4.	Уникальный учетный номер кадастрового квартала, в границах которого расположены здание, сооружение, объект незавершенного строительства	86:09:0701001
5.	Адрес здания, сооружения, объекта незавершенного строительства	
5.1.	Сведения о местоположении здания, сооружения, объекта незавершенного строительства (при отсутствии адреса) в структурированном в соответствии с федеральной информационной адресной системой виде	Ханты-Мансийский автономный округ - Югра, Советский район, пгт. Коммунистический, ул. Матросова, д. 2
5.2.	Дополнительные сведения о местоположении	-
6.	Иные сведения	-

**3. Пояснения к сведениям об объекте недвижимости с кадастровым номером 86:09:0701001:1826:**

1.	
----	--

**1. Сведения о характерных точках контура объекта недвижимости с кадастровым номером 86:09:0701001:1828 :**

Система координат МСК-86, зона 1

Зона N 1

Обозначение характерных точек контура	Содержатся в Едином государственном реестре недвижимости			Определены в результате выполнения комплексных кадастровых работ			Метод определения координат	Формулы, примененные для расчета средней квадратической погрешности определения координат характерных точек ( $M_t$ ), с подставленными в такие формулы значениями и итоговые (вычисленные) значения $M_t$ , м
	Координаты, м		Радиус, м	Координаты, м		Радиус, м		
	X	Y		X	Y			
1	2	3	4	5	6	7	8	9
н11789 О	-	-	-	10376 07.47	17336 50.38	-	Метод спутниковых геодезических измерений (определений)	0.1
н11790 О	-	-	-	10375 98.55	17336 58.83	-	Метод спутниковых геодезических измерений (определений)	0.1
н11791 О	-	-	-	10375 84.48	17336 43.98	-	Метод спутниковых геодезических измерений (определений)	0.1
н11792 О	-	-	-	10375 93.40	17336 35.53	-	Метод спутниковых геодезических измерений (определений)	0.1
н11789 О	-	-	-	10376 07.47	17336 50.38	-	Метод спутниковых геодезических измерений (определений)	0.1

**2. Сведения о характеристиках объекта недвижимости с кадастровым номером  
86:09:0701001:1828:**

N п/п	Наименование характеристики	Значение характеристики
1	2	3
1.	Вид объекта недвижимости	Здание

2.	Ранее присвоенный государственный учетный номер (инвентарный) здания, сооружения, объекта незавершенного строительства	-
3.	Кадастровый номер земельного участка (земельных участков), в границах которого (которых) расположены здание, сооружение, объект незавершенного строительства	86:09:0701001:527
4.	Уникальный учетный номер кадастрового квартала, в границах которого расположены здание, сооружение, объект незавершенного строительства	86:09:0701001
5.	Адрес здания, сооружения, объекта незавершенного строительства	
5.1.	Сведения о местоположении здания, сооружения, объекта незавершенного строительства (при отсутствии адреса) в структурированном в соответствии с федеральной информационной адресной системой виде	Ханты-Мансийский автономный округ - Югра, р-н. Советский, пгт. Коммунистический, ул. Медиков, д. 14а
5.2.	Дополнительные сведения о местоположении	-
6.	Иные сведения	-

**3. Пояснения к сведениям об объекте недвижимости с кадастровым номером 86:09:0701001:1828:**

1.	
----	--

**1. Сведения о характерных точках контура объекта недвижимости с кадастровым номером 86:09:0701001:1829 :**

**Система координат МСК-86, зона 1**

**Зона N 1**

Обозначение характерных точек контура	Содержатся в Едином государственном реестре недвижимости			Определены в результате выполнения комплексных кадастровых работ			Метод определения координат	Формулы, примененные для расчета средней квадратической погрешности определения координат характерных точек (Mt), с подставленными в такие формулы значениями и итоговые (вычисленные) значения Mt, м
	Координаты, м		Радиус, м	Координаты, м		Радиус, м		
	X	Y		X	Y			
1	2	3	4	5	6	7	8	9
н12602 О	-	-	-	10385 00.05	17336 52.83	-	Метод спутниковых геодезических измерений (определений)	0.1
н12603								

О	-	-	-	10385 12.10	17336 43.07	-	Метод спутниковых геодезических измерений (определений)	0.1
н12604 О	-	-	-	10385 17.73	17336 50.02	-	Метод спутниковых геодезических измерений (определений)	0.1
н12605 О	-	-	-	10385 14.54	17336 52.60	-	Метод спутниковых геодезических измерений (определений)	0.1
н12606 О	-	-	-	10385 14.05	17336 51.99	-	Метод спутниковых геодезических измерений (определений)	0.1
н12607 О	-	-	-	10385 08.96	17336 56.11	-	Метод спутниковых геодезических измерений (определений)	0.1
н12608 О	-	-	-	10385 09.79	17336 57.13	-	Метод спутниковых геодезических измерений (определений)	0.1
н12609 О	-	-	-	10385 06.01	17336 60.19	-	Метод спутниковых геодезических измерений (определений)	0.1
н12602 О	-	-	-	10385 00.05	17336 52.83	-	Метод спутниковых геодезических измерений (определений)	0.1

**2. Сведения о характеристиках объекта недвижимости с кадастровым номером  
86:09:0701001:1829:**

№ п/п	Наименование характеристики	Значение характеристики
1	2	3
1.	Вид объекта недвижимости	Здание

2.	Ранее присвоенный государственный учетный номер (инвентарный) здания, сооружения, объекта незавершенного строительства	-						
3.	Кадастровый номер земельного участка (земельных участков), в границах которого (которых) расположены здание, сооружение, объект незавершенного строительства	-						
4.	Уникальный учетный номер кадастрового квартала, в границах которого расположены здание, сооружение, объект незавершенного строительства	86:09:0701001						
5.	Адрес здания, сооружения, объекта незавершенного строительства							
5.1.	Сведения о местоположении здания, сооружения, объекта незавершенного строительства (при отсутствии адреса) в структурированном в соответствии с федеральной информационной адресной системой виде	Ханты-Мансийский автономный округ - Югра, р-н. Советский, пгт. Коммунистический, ул. Молодежная, д. 16						
5.2.	Дополнительные сведения о местоположении	-						
6.	Иные сведения	-						
3. Пояснения к сведениям об объекте недвижимости с кадастровым номером <b>86:09:0701001:1829</b> :								
1.								
1. Сведения о характерных точках контура объекта недвижимости с кадастровым номером <b>86:09:0701001:1830</b> :								
Система координат <b>МСК-86, зона 1</b> <span style="float:right">Зона N 1</span>								
Обозначение характерных точек контура	Содержатся в Едином государственном реестре недвижимости		Определены в результате выполнения комплексных кадастровых работ		Метод определения координат	Формулы, примененные для расчета средней квадратической погрешности определения координат характерных точек (M <sub>t</sub> ), с подставленными в такие формулы значениями и итоговые (вычисленные) значения M <sub>t</sub> , м		
	Координаты, м		Координаты, м					
	X	Y	X	Y				
1	2	3	4	5	6	7	8	9
2156	-	-	-	10385 95.44	17336 38.46	-	Метод спутниковых геодезических измерений (определений)	0.1
n11793								

О	-	-	-	10385 88.59	17336 44.34	-	Метод спутниковых геодезических измерений (определений)	0.1
н11794 О	-	-	-	10385 81.35	17336 35.90	-	Метод спутниковых геодезических измерений (определений)	0.1
2155	-	-	-	10385 88.20	17336 30.02	-	Метод спутниковых геодезических измерений (определений)	0.1
2154	-	-	-	10385 88.46	17336 29.80	-	Метод спутниковых геодезических измерений (определений)	0.1
н11795 О	-	-	-	10385 95.57	17336 23.70	-	Метод спутниковых геодезических измерений (определений)	0.1
н11796 О	-	-	-	10386 02.81	17336 32.14	-	Метод спутниковых геодезических измерений (определений)	0.1
2157	-	-	-	10385 95.72	17336 38.22	-	Метод спутниковых геодезических измерений (определений)	0.1
2156	-	-	-	10385 95.44	17336 38.46	-	Метод спутниковых геодезических измерений (определений)	0.1

**2. Сведения о характеристиках объекта недвижимости с кадастровым номером  
86:09:0701001:1830:**

№ п/п	Наименование характеристики	Значение характеристики
1	2	3
1.	Вид объекта недвижимости	Здание

2.	Ранее присвоенный государственный учетный номер (инвентарный) здания, сооружения, объекта незавершенного строительства	-
3.	Кадастровый номер земельного участка (земельных участков), в границах которого (которых) расположены здание, сооружение, объект незавершенного строительства	86:09:0701001:255
4.	Уникальный учетный номер кадастрового квартала, в границах которого расположены здание, сооружение, объект незавершенного строительства	86:09:0701001
5.	Адрес здания, сооружения, объекта незавершенного строительства	
5.1.	Сведения о местоположении здания, сооружения, объекта незавершенного строительства (при отсутствии адреса) в структурированном в соответствии с федеральной информационной адресной системой виде	Ханты-Мансийский автономный округ - Югра, р-н. Советский, пгт. Коммунистический, ул. Молодежная, д. 19
5.2.	Дополнительные сведения о местоположении	-
6.	Иные сведения	-

**3. Пояснения к сведениям об объекте недвижимости с кадастровым номером 86:09:0701001:1830:**

1.	
----	--

**1. Сведения о характерных точках контура объекта недвижимости с кадастровым номером 86:09:0701001:1831 :**

**Система координат МСК-86, зона 1**

**Зона N 1**

Обозначение характерных точек контура	Содержатся в Едином государственном реестре недвижимости			Определены в результате выполнения комплексных кадастровых работ			Метод определения координат	Формулы, примененные для расчета средней квадратической погрешности определения координат характерных точек (Mt), с подставленными в такие формулы значениями и итоговые (вычисленные) значения Mt, м
	Координаты, м		Радиус, м	Координаты, м		Радиус, м		
	X	Y		X	Y			
1	2	3	4	5	6	7	8	9
н11797 О	-	-	-	10380 20.89	17348 47.61	-	Метод спутниковых геодезических измерений (определений)	0.1
н11798								

О	-	-	-	10380 27.99	17348 55.99	-	Метод спутниковых геодезических измерений (определений)	0.1
н11799 О	-	-	-	10380 21.39	17348 61.58	-	Метод спутниковых геодезических измерений (определений)	0.1
н11800 О	-	-	-	10380 14.29	17348 53.20	-	Метод спутниковых геодезических измерений (определений)	0.1
н11797 О	-	-	-	10380 20.89	17348 47.61	-	Метод спутниковых геодезических измерений (определений)	0.1

**2. Сведения о характеристиках объекта недвижимости с кадастровым номером  
86:09:0701001:1831:**

№ п/п	Наименование характеристики	Значение характеристики
1	2	3
1.	Вид объекта недвижимости	Здание
2.	Ранее присвоенный государственный учетный номер (инвентарный) здания, сооружения, объекта незавершенного строительства	-
3.	Кадастровый номер земельного участка (земельных участков), в границах которого (которых) расположены здание, сооружение, объект незавершенного строительства	86:09:0701001:1194
4.	Уникальный учетный номер кадастрового квартала, в границах которого расположены здание, сооружение, объект незавершенного строительства	86:09:0701001
5.	Адрес здания, сооружения, объекта незавершенного строительства	
5.1.	Сведения о местоположении здания, сооружения, объекта незавершенного строительства (при отсутствии адреса) в структурированном в соответствии с федеральной информационной адресной системой виде	Ханты-Мансийский автономный округ - Югра, р-н. Советский, пгт. Коммунистический, ул. Обская, д. 11
5.2.	Дополнительные сведения о местоположении	-
6.	Иные сведения	-

**3. Пояснения к сведениям об объекте недвижимости с кадастровым номером 86:09:0701001:1831:**

1.

**1. Сведения о характерных точках контура объекта недвижимости с кадастровым номером 86:09:0701001:1832:**

**Система координат МСК-86, зона 1**

**Зона N 1**

Обозначение характерных точек контура	Содержатся в Едином государственном реестре недвижимости			Определены в результате выполнения комплексных кадастровых работ			Метод определения координат	Формулы, примененные для расчета средней квадратической погрешности определения координат характерных точек (M <sub>i</sub> ), с подставленными в такие формулы значениями и итоговые (вычисленные) значения M <sub>t</sub> , м
	Координаты, м		Радиус, м	Координаты, м		Радиус, м		
	X	Y		X	Y			
1	2	3	4	5	6	7	8	9
н11801 О	-	-	-	10374 93.44	17343 12.00	-	Метод спутниковых геодезических измерений (определений)	0.1
н11802 О	-	-	-	10374 86.41	17343 18.53	-	Метод спутниковых геодезических измерений (определений)	0.1
н11803 О	-	-	-	10374 77.89	17343 09.36	-	Метод спутниковых геодезических измерений (определений)	0.1
н11804 О	-	-	-	10374 84.92	17343 02.83	-	Метод спутниковых геодезических измерений (определений)	0.1
н11801 О	-	-	-	10374 93.44	17343 12.00	-	Метод спутниковых геодезических измерений (определений)	0.1

<b>2. Сведения о характеристиках объекта недвижимости с кадастровым номером <u>86:09:0701001:1832</u>:</b>								
N п/п	Наименование характеристики						Значение характеристики	
1	2						3	
1.	Вид объекта недвижимости						Здание	
2.	Ранее присвоенный государственный учетный номер (инвентарный) здания, сооружения, объекта незавершенного строительства						-	
3.	Кадастровый номер земельного участка (земельных участков), в границах которого (которых) расположены здание, сооружение, объект незавершенного строительства						86:09:0701001:79	
4.	Уникальный учетный номер кадастрового квартала, в границах которого расположены здание, сооружение, объект незавершенного строительства						86:09:0701001	
5.	Адрес здания, сооружения, объекта незавершенного строительства							
5.1.	Сведения о местоположении здания, сооружения, объекта незавершенного строительства (при отсутствии адреса) в структурированном в соответствии с федеральной информационной адресной системой виде						Ханты-Мансийский автономный округ - Югра, р-н Советский, пгт Коммунистический, ул Обская, д 14А	
5.2.	Дополнительные сведения о местоположении						-	
6.	Иные сведения						-	
<b>3. Пояснения к сведениям об объекте недвижимости с кадастровым номером <u>86:09:0701001:1832</u>:</b>								
1.								
<b>1. Сведения о характерных точках контура объекта недвижимости с кадастровым номером <u>86:09:0701001:1833</u> :</b>								
<b>Система координат <u>МСК-86, зона 1</u></b>							<b>Зона N <u>1</u></b>	
Обозначение характерных точек контура	Содержатся в Едином государственном реестре недвижимости			Определены в результате выполнения комплексных кадастровых работ			Метод определения координат	Формулы, примененные для расчета средней квадратической погрешности определения координат характерных точек ( $M_t$ ), с подставленными в такие формулы значениями и итоговые (вычисленные) значения $M_t$ , м
	Координаты, м		Радиус, м	Координаты, м		Радиус, м		
	X	Y		X	Y			
1	2	3	4	5	6	7	8	9

н11805 О	-	-	-	10382 21.61	17350 26.61	-	Метод спутниковых геодезических измерений (определений)	0.1
н11806 О	-	-	-	10382 13.84	17350 35.15	-	Метод спутниковых геодезических измерений (определений)	0.1
н11807 О	-	-	-	10382 04.36	17350 26.53	-	Метод спутниковых геодезических измерений (определений)	0.1
н11808 О	-	-	-	10382 12.13	17350 17.99	-	Метод спутниковых геодезических измерений (определений)	0.1
н11805 О	-	-	-	10382 21.61	17350 26.61	-	Метод спутниковых геодезических измерений (определений)	0.1

**2. Сведения о характеристиках объекта недвижимости с кадастровым номером  
86:09:0701001:1833:**

№ п/п	Наименование характеристики	Значение характеристики
1	2	3
1.	Вид объекта недвижимости	Здание
2.	Ранее присвоенный государственный учетный номер (инвентарный) здания, сооружения, объекта незавершенного строительства	-
3.	Кадастровый номер земельного участка (земельных участков), в границах которого (которых) расположены здание, сооружение, объект незавершенного строительства	86:09:0701001:69
4.	Уникальный учетный номер кадастрового квартала, в границах которого расположены здание, сооружение, объект незавершенного строительства	86:09:0701001
5.	Адрес здания, сооружения, объекта незавершенного строительства	
5.1.	Сведения о местоположении здания, сооружения, объекта незавершенного строительства (при отсутствии адреса) в структурированном в соответствии с федеральной информационной адресной системой виде	Ханты-Мансийский автономный округ - Югра, р-н. Советский, пгт.

							Коммунистический, ул. Обская, д. 2	
5.2.	Дополнительные сведения о местоположении						-	
6.	Иные сведения						-	
3. Пояснения к сведениям об объекте недвижимости с кадастровым номером <b>86:09:0701001:1833</b> :								
1.								
1. Сведения о характерных точках контура объекта недвижимости с кадастровым номером <b>86:09:0701001:1835</b> :								
Система координат <b>МСК-86, зона 1</b>							Зона <b>N 1</b>	
Обозначение характерных точек контура	Содержатся в Едином государственном реестре недвижимости			Определены в результате выполнения комплексных кадастровых работ			Метод определения координат	Формулы, примененные для расчета средней квадратической погрешности определения координат характерных точек (M <sub>i</sub> ), с подставленными в такие формулы значениями и итоговые (вычисленные) значения M <sub>t</sub> , м
	Координаты, м		Радиус, м	Координаты, м		Радиус, м		
	X	Y		X	Y			
1	2	3	4	5	6	7	8	9
н11809 О	-	-	-	10374 59.15	17341 97.46	-	Метод спутниковых геодезических измерений (определений)	0.1
н11810 О	-	-	-	10374 63.72	17342 02.70	-	Метод спутниковых геодезических измерений (определений)	0.1
н11811 О	-	-	-	10374 56.70	17342 08.82	-	Метод спутниковых геодезических измерений (определений)	0.1
н11812 О	-	-	-	10374 20.52	17341 67.32	-	Метод спутниковых геодезических измерений (определений)	0.1



<b>86:09:0701001:1835:</b>								
N п/п	Наименование характеристики					Значение характеристики		
1	2					3		
1.	Вид объекта недвижимости					Здание		
2.	Ранее присвоенный государственный учетный номер (инвентарный) здания, сооружения, объекта незавершенного строительства					-		
3.	Кадастровый номер земельного участка (земельных участков), в границах которого (которых) расположены здание, сооружение, объект незавершенного строительства					86:09:0701001:947		
4.	Уникальный учетный номер кадастрового квартала, в границах которого расположены здание, сооружение, объект незавершенного строительства					86:09:0701001		
5.	Адрес здания, сооружения, объекта незавершенного строительства							
5.1.	Сведения о местоположении здания, сооружения, объекта незавершенного строительства (при отсутствии адреса) в структурированном в соответствии с федеральной информационной адресной системой виде					Ханты-Мансийский автономный округ - Югра, муниципальный район Советский, городское поселение Коммунистический, поселок городского типа Коммунистический, улица Обская, дом 39		
5.2.	Дополнительные сведения о местоположении					-		
6.	Иные сведения					-		
<b>3. Пояснения к сведениям об объекте недвижимости с кадастровым номером <u>86:09:0701001:1835:</u></b>								
1.								
<b>1. Сведения о характерных точках контура объекта недвижимости с кадастровым номером <u>86:09:0701001:1836 :</u></b>								
<b>Система координат <u>МСК-86, зона 1</u></b>					<b>Зона N 1</b>			
Обозначение характерных точек контура	Содержатся в Едином государственном реестре недвижимости			Определены в результате выполнения комплексных кадастровых работ		Метод определения координат	Формулы, примененные для расчета средней квадратической погрешности определения координат характерных точек (M <sub>i</sub> ), с подставленными в такие формулы значениями и итоговые	
	Координаты, м		Радиус, м	Координаты, м				Радиус, м
	X	Y		X	Y			

								(вычисленные) значения Mt, м
1	2	3	4	5	6	7	8	9
н11821 О	-	-	-	10380 77.96	17348 76.71	-	Метод спутниковых геодезических измерений (определений)	0.1
н11822 О	-	-	-	10380 68.93	17348 67.64	-	Метод спутниковых геодезических измерений (определений)	0.1
н11823 О	-	-	-	10380 73.57	17348 63.02	-	Метод спутниковых геодезических измерений (определений)	0.1
н11824 О	-	-	-	10380 82.60	17348 72.09	-	Метод спутниковых геодезических измерений (определений)	0.1
н11821 О	-	-	-	10380 77.96	17348 76.71	-	Метод спутниковых геодезических измерений (определений)	0.1

**2. Сведения о характеристиках объекта недвижимости с кадастровым номером  
86:09:0701001:1836:**

N п/п	Наименование характеристики	Значение характеристики
1	2	3
1.	Вид объекта недвижимости	Здание
2.	Ранее присвоенный государственный учетный номер (инвентарный) здания, сооружения, объекта незавершенного строительства	-
3.	Кадастровый номер земельного участка (земельных участков), в границах которого (которых) расположены здание, сооружение, объект незавершенного строительства	86:09:0701001:43
4.	Уникальный учетный номер кадастрового квартала, в границах которого расположены здание, сооружение, объект незавершенного строительства	86:09:0701001
5.	Адрес здания, сооружения, объекта незавершенного строительства	

5.1.	Сведения о местоположении здания, сооружения, объекта незавершенного строительства (при отсутствии адреса) в структурированном в соответствии с федеральной информационной адресной системой виде						Ханты-Мансийский автономный округ - Югра, р-н Советский, пгт Коммунистический, ул Обская, д 7	
5.2.	Дополнительные сведения о местоположении						-	
6.	Иные сведения						-	
3. Пояснения к сведениям об объекте недвижимости с кадастровым номером <u>86:09:0701001:1836</u> :								
1.								
1. Сведения о характерных точках контура объекта недвижимости с кадастровым номером <u>86:09:0701001:1838</u> :								
Система координат <u>МСК-86, зона 1</u>							Зона N <u>1</u>	
Обозначение характерных точек контура	Содержатся в Едином государственном реестре недвижимости			Определены в результате выполнения комплексных кадастровых работ			Метод определения координат	Формулы, примененные для расчета средней квадратической погрешности определения координат характерных точек (M <sub>i</sub> ), с подставленными в такие формулы значениями и итоговые (вычисленные) значения M <sub>t</sub> , м
	Координаты, м		Радиус, м	Координаты, м		Радиус, м		
	X	Y		X	Y			
1	2	3	4	5	6	7	8	9
н11825 О	-	-	-	10376 27.58	17344 13.60	-	Метод спутниковых геодезических измерений (определений)	0.1
н11826 О	-	-	-	10376 31.47	17344 18.51	-	Метод спутниковых геодезических измерений (определений)	0.1
н11827 О	-	-	-	10376 27.40	17344 21.73	-	Метод спутниковых геодезических измерений (определений)	0.1
н11828 О	-	-	-	10376 23.51	17344 16.82	-	Метод спутниковых геодезических измерений (определений)	0.1

							измерений (определений)	
н11825 О	-	-	-	10376 27.58	17344 13.60	-	Метод спутниковых геодезических измерений (определений)	0.1

**2. Сведения о характеристиках объекта недвижимости с кадастровым номером 86:09:0701001:1838:**

№ п/п	Наименование характеристики	Значение характеристики
1	2	3
1.	Вид объекта недвижимости	Здание
2.	Ранее присвоенный государственный учетный номер (инвентарный) здания, сооружения, объекта незавершенного строительства	-
3.	Кадастровый номер земельного участка (земельных участков), в границах которого (которых) расположены здание, сооружение, объект незавершенного строительства	86:09:0701001:3541
4.	Уникальный учетный номер кадастрового квартала, в границах которого расположены здание, сооружение, объект незавершенного строительства	86:09:0701001
5.	Адрес здания, сооружения, объекта незавершенного строительства	
5.1.	Сведения о местоположении здания, сооружения, объекта незавершенного строительства (при отсутствии адреса) в структурированном в соответствии с федеральной информационной адресной системой виде	Ханты-Мансийский автономный округ - Югра, р-н. Советский, пгт. Коммунистический, ул. Полярная, д. 2
5.2.	Дополнительные сведения о местоположении	-
6.	Иные сведения	-

**3. Пояснения к сведениям об объекте недвижимости с кадастровым номером 86:09:0701001:1838:**

1.	
----	--

**1. Сведения о характерных точках контура объекта недвижимости с кадастровым номером 86:09:0701001:1840 :**

Система координат **МСК-86, зона 1**

**Зона N 1**

Обозначение характерных точек контура	Содержатся в Едином государственном реестре недвижимости		Определены в результате выполнения комплексных кадастровых работ		Метод определения координат	Формулы, примененные для расчета средней квадратической погрешности определения
	Координаты, м	Радиус, м	Координаты, м	Радиус, м		

	X	Y		X	Y			координат характерных точек (M <sub>i</sub> ), с подставленными в такие формулы значениями и итоговые (вычисленные) значения M <sub>t</sub> , м
1	2	3	4	5	6	7	8	9
н11829 О	-	-	-	10373 08.67	17339 07.56	-	Метод спутниковых геодезических измерений (определений)	0.1
н11830 О	-	-	-	10372 94.84	17339 22.61	-	Метод спутниковых геодезических измерений (определений)	0.1
н11831 О	-	-	-	10372 85.35	17339 13.89	-	Метод спутниковых геодезических измерений (определений)	0.1
н11832 О	-	-	-	10372 99.18	17338 98.84	-	Метод спутниковых геодезических измерений (определений)	0.1
н11829 О	-	-	-	10373 08.67	17339 07.56	-	Метод спутниковых геодезических измерений (определений)	0.1

**2. Сведения о характеристиках объекта недвижимости с кадастровым номером  
86:09:0701001:1840:**

N п/п	Наименование характеристики	Значение характеристики
1	2	3
1.	Вид объекта недвижимости	Здание
2.	Ранее присвоенный государственный учетный номер (инвентарный) здания, сооружения, объекта незавершенного строительства	-
3.	Кадастровый номер земельного участка (земельных участков), в границах которого (которых) расположены здание, сооружение,	86:09:0701001:870

	объект незавершенного строительства							
4.	Уникальный учетный номер кадастрового квартала, в границах которого расположены здание, сооружение, объект незавершенного строительства						86:09:0701001	
5.	Адрес здания, сооружения, объекта незавершенного строительства							
5.1.	Сведения о местоположении здания, сооружения, объекта незавершенного строительства (при отсутствии адреса) в структурированном в соответствии с федеральной информационной адресной системой виде						Ханты-Мансийский автономный округ - Югра, р-н. Советский, пгт. Коммунистический, ул. Свободы, д. 1	
5.2.	Дополнительные сведения о местоположении						-	
6.	Иные сведения						-	
3. Пояснения к сведениям об объекте недвижимости с кадастровым номером <u>86:09:0701001:1840</u> :								
1.								
1. Сведения о характерных точках контура объекта недвижимости с кадастровым номером <u>86:09:0701001:1841</u> :								
Система координат <u>МСК-86, зона 1</u>						Зона N <u>1</u>		
Обозначение характерных точек контура	Содержатся в Едином государственном реестре недвижимости			Определены в результате выполнения комплексных кадастровых работ			Метод определения координат	Формулы, примененные для расчета средней квадратической погрешности определения координат характерных точек (M <sub>t</sub> ), с подставленными в такие формулы значениями и итоговые (вычисленные) значения M <sub>t</sub> , м
	Координаты, м		Радиус, м	Координаты, м		Радиус, м		
	X	Y		X	Y			
1	2	3	4	5	6	7	8	9
н12826 О	-	-	-	10382 68.59	17345 80.95	-	Метод спутниковых геодезических измерений (определений)	0.1
н12827 О	-	-	-	10382 74.29	17345 86.86	-	Метод спутниковых геодезических измерений (определений)	0.1
н12828								

О	-	-	-	10382 62.37	17345 98.35	-	Метод спутниковых геодезических измерений (определений)	0.1
н12829 О	-	-	-	10382 56.67	17345 92.44	-	Метод спутниковых геодезических измерений (определений)	0.1
н12826 О	-	-	-	10382 68.59	17345 80.95	-	Метод спутниковых геодезических измерений (определений)	0.1

**2. Сведения о характеристиках объекта недвижимости с кадастровым номером 86:09:0701001:1841:**

№ п/п	Наименование характеристики	Значение характеристики
1	2	3
1.	Вид объекта недвижимости	Здание
2.	Ранее присвоенный государственный учетный номер (инвентарный) здания, сооружения, объекта незавершенного строительства	-
3.	Кадастровый номер земельного участка (земельных участков), в границах которого (которых) расположены здание, сооружение, объект незавершенного строительства	86:09:0701001:83
4.	Уникальный учетный номер кадастрового квартала, в границах которого расположены здание, сооружение, объект незавершенного строительства	86:09:0701001
5.	Адрес здания, сооружения, объекта незавершенного строительства	
5.1.	Сведения о местоположении здания, сооружения, объекта незавершенного строительства (при отсутствии адреса) в структурированном в соответствии с федеральной информационной адресной системой виде	Ханты-Мансийский автономный округ - Югра, р-н. Советский, пгт. Коммунистический, ул. Северная, д. 15
5.2.	Дополнительные сведения о местоположении	-
6.	Иные сведения	-

**3. Пояснения к сведениям об объекте недвижимости с кадастровым номером 86:09:0701001:1841:**

1.	
----	--

**1. Сведения о характерных точках контура объекта недвижимости с кадастровым номером 86:09:0701001:1843 :**

Система координат <u>МСК-86, зона 1</u>							Зона N <u>1</u>	
Обозначение характерных точек контура	Содержатся в Едином государственном реестре недвижимости			Определены в результате выполнения комплексных кадастровых работ			Метод определения координат	Формулы, примененные для расчета средней квадратической погрешности определения координат характерных точек ( $M_t$ ), с подставленными в такие формулы значениями и итоговые (вычисленные) значения $M_t$ , м
	Координаты, м		Радиус, м	Координаты, м		Радиус, м		
	X	Y		X	Y			
1	2	3	4	5	6	7	8	9
4356	-	-	-	10379 17.70	17339 79.91	-	Метод спутниковых геодезических измерений (определений)	0.1
н12610 О	-	-	-	10379 26.98	17339 72.36	-	Метод спутниковых геодезических измерений (определений)	0.1
н12611 О	-	-	-	10379 34.36	17339 81.43	-	Метод спутниковых геодезических измерений (определений)	0.1
4355	-	-	-	10379 25.08	17339 88.98	-	Метод спутниковых геодезических измерений (определений)	0.1
н12612 О	-	-	-	10379 16.45	17339 96.00	-	Метод спутниковых геодезических измерений (определений)	0.1
н12613 О	-	-	-	10379 09.07	17339 86.93	-	Метод спутниковых геодезических измерений (определений)	0.1

4356	-	-	-	10379 17.70	17339 79.91	-	Метод спутниковых геодезических измерений (определений)	0.1
------	---	---	---	----------------	----------------	---	---	-----

**2. Сведения о характеристиках объекта недвижимости с кадастровым номером 86:09:0701001:1843:**

№ п/п	Наименование характеристики	Значение характеристики
1	2	3
1.	Вид объекта недвижимости	Здание
2.	Ранее присвоенный государственный учетный номер (инвентарный) здания, сооружения, объекта незавершенного строительства	-
3.	Кадастровый номер земельного участка (земельных участков), в границах которого (которых) расположены здание, сооружение, объект незавершенного строительства	86:09:0701001:557
4.	Уникальный учетный номер кадастрового квартала, в границах которого расположены здание, сооружение, объект незавершенного строительства	86:09:0701001
5.	Адрес здания, сооружения, объекта незавершенного строительства	
5.1.	Сведения о местоположении здания, сооружения, объекта незавершенного строительства (при отсутствии адреса) в структурированном в соответствии с федеральной информационной адресной системой виде	Ханты-Мансийский автономный округ - Югра, р-н. Советский, пгт. Коммунистический, пер. Таежный, д. 2
5.2.	Дополнительные сведения о местоположении	-
6.	Иные сведения	-

**3. Пояснения к сведениям об объекте недвижимости с кадастровым номером 86:09:0701001:1843:**

1.	
----	--

**1. Сведения о характерных точках контура объекта недвижимости с кадастровым номером 86:09:0701001:1844 :**

**Система координат МСК-86, зона 1**

**Зона N 1**

Обозначение характерных точек контура	Содержатся в Едином государственном реестре недвижимости			Определены в результате выполнения комплексных кадастровых работ			Метод определения координат	Формулы, примененные для расчета средней квадратической погрешности определения координат характерных точек (M <sub>i</sub> ), с подставленными
	Координаты, м		Радиус, м	Координаты, м		Радиус, м		
	X	Y		X	Y			

								в такие формулы значениями и итоговые (вычисленные) значения Mt, м
1	2	3	4	5	6	7	8	9
н11837 О	-	-	-	10383 43.44	17336 93.79	-	Метод спутниковых геодезических измерений (определений)	0.1
н11838 О	-	-	-	10383 40.27	17336 96.50	-	Метод спутниковых геодезических измерений (определений)	0.1
н11839 О	-	-	-	10383 39.78	17336 95.93	-	Метод спутниковых геодезических измерений (определений)	0.1
н11840 О	-	-	-	10383 34.82	17337 00.18	-	Метод спутниковых геодезических измерений (определений)	0.1
н11841 О	-	-	-	10383 35.34	17337 00.79	-	Метод спутниковых геодезических измерений (определений)	0.1
н11842 О	-	-	-	10383 32.10	17337 03.57	-	Метод спутниковых геодезических измерений (определений)	0.1
н11843 О	-	-	-	10383 24.75	17336 94.98	-	Метод спутниковых геодезических измерений (определений)	0.1
н11844 О	-	-	-	10383 27.84	17336 92.33	-	Метод спутниковых геодезических измерений (определений)	0.1

н11845 О	-	-	-	10383 28.43	17336 93.02	-	Метод спутниковых геодезических измерений (определений)	0.1
н11846 О	-	-	-	10383 33.25	17336 88.90	-	Метод спутниковых геодезических измерений (определений)	0.1
н11847 О	-	-	-	10383 32.55	17336 88.07	-	Метод спутниковых геодезических измерений (определений)	0.1
н11848 О	-	-	-	10383 36.01	17336 85.11	-	Метод спутниковых геодезических измерений (определений)	0.1
н11837 О	-	-	-	10383 43.44	17336 93.79	-	Метод спутниковых геодезических измерений (определений)	0.1

**2. Сведения о характеристиках объекта недвижимости с кадастровым номером  
86:09:0701001:1844:**

№ п/п	Наименование характеристики	Значение характеристики
1	2	3
1.	Вид объекта недвижимости	Здание
2.	Ранее присвоенный государственный учетный номер (инвентарный) здания, сооружения, объекта незавершенного строительства	-
3.	Кадастровый номер земельного участка (земельных участков), в границах которого (которых) расположены здание, сооружение, объект незавершенного строительства	86:09:0701001:233
4.	Уникальный учетный номер кадастрового квартала, в границах которого расположены здание, сооружение, объект незавершенного строительства	86:09:0701001
5.	Адрес здания, сооружения, объекта незавершенного строительства	
5.1.	Сведения о местоположении здания, сооружения, объекта незавершенного строительства (при отсутствии адреса) в структурированном в соответствии с федеральной информационной адресной системой виде	Ханты-Мансийский автономный округ - Югра, р-н. Советский, пгт.

							Коммунистический, ул. Терешковой, д. 5	
5.2.	Дополнительные сведения о местоположении						-	
6.	Иные сведения						-	
3. Пояснения к сведениям об объекте недвижимости с кадастровым номером <b>86:09:0701001:1844:</b>								
1.								
1. Сведения о характерных точках контура объекта недвижимости с кадастровым номером <b>86:09:0701001:1845 :</b>								
Система координат <b>МСК-86, зона 1</b>							Зона <b>№ 1</b>	
Обозначение характерных точек контура	Содержатся в Едином государственном реестре недвижимости			Определены в результате выполнения комплексных кадастровых работ			Метод определения координат	Формулы, примененные для расчета средней квадратической погрешности определения координат характерных точек (M <sub>t</sub> ), с подставленными в такие формулы значениями и итоговые (вычисленные) значения M <sub>t</sub> , м
	Координаты, м		Радиус, м	Координаты, м		Радиус, м		
	X	Y		X	Y			
1	2	3	4	5	6	7	8	9
н12614 О	-	-	-	10383 16.90	17336 62.89	-	Метод спутниковых геодезических измерений (определений)	0.1
н12615 О	-	-	-	10383 13.28	17336 66.00	-	Метод спутниковых геодезических измерений (определений)	0.1
н12616 О	-	-	-	10383 12.64	17336 65.26	-	Метод спутниковых геодезических измерений (определений)	0.1
н12617 О	-	-	-	10383 07.94	17336 69.29	-	Метод спутниковых геодезических измерений (определений)	0.1



**86:09:0701001:1845:**

N п/п	Наименование характеристики	Значение характеристики
1	2	3
1.	Вид объекта недвижимости	Здание
2.	Ранее присвоенный государственный учетный номер (инвентарный) здания, сооружения, объекта незавершенного строительства	-
3.	Кадастровый номер земельного участка (земельных участков), в границах которого (которых) расположены здание, сооружение, объект незавершенного строительства	-
4.	Уникальный учетный номер кадастрового квартала, в границах которого расположены здание, сооружение, объект незавершенного строительства	86:09:0701001
5.	Адрес здания, сооружения, объекта незавершенного строительства	
5.1.	Сведения о местоположении здания, сооружения, объекта незавершенного строительства (при отсутствии адреса) в структурированном в соответствии с федеральной информационной адресной системой виде	Ханты-Мансийский автономный округ - Югра, р-н. Советский, пгт. Коммунистический, ул. Терешковой, д. 6
5.2.	Дополнительные сведения о местоположении	-
6.	Иные сведения	-

**3. Пояснения к сведениям об объекте недвижимости с кадастровым номером 86:09:0701001:1845:**

1.	
----	--

**1. Сведения о характерных точках контура объекта недвижимости с кадастровым номером 86:09:0701001:1846 :**
**Система координат МСК-86, зона 1**
**Зона N 1**

Обозначение характерных точек контура	Содержатся в Едином государственном реестре недвижимости			Определены в результате выполнения комплексных кадастровых работ			Метод определения координат	Формулы, примененные для расчета средней квадратической погрешности определения координат характерных точек (M <sub>l</sub> ), с подставленными в такие формулы значениями и итоговые (вычисленные) значения M <sub>t</sub> , м
	Координаты, м		Радиус, м	Координаты, м		Радиус, м		
	X	Y		X	Y			
1	2	3	4	5	6	7	8	9

4428	-	-	-	10376 97.90	17342 29.08	-	Метод спутниковых геодезических измерений (определений)	0.1
н12626 О	-	-	-	10376 90.69	17342 21.09	-	Метод спутниковых геодезических измерений (определений)	0.1
н12627 О	-	-	-	10376 97.91	17342 14.58	-	Метод спутниковых геодезических измерений (определений)	0.1
4426	-	-	-	10377 04.79	17342 22.21	-	Метод спутниковых геодезических измерений (определений)	0.1
4427	-	-	-	10377 05.12	17342 22.57	-	Метод спутниковых геодезических измерений (определений)	0.1
н12628 О	-	-	-	10377 12.41	17342 30.66	-	Метод спутниковых геодезических измерений (определений)	0.1
н12629 О	-	-	-	10377 05.19	17342 37.17	-	Метод спутниковых геодезических измерений (определений)	0.1
4428	-	-	-	10376 97.90	17342 29.08	-	Метод спутниковых геодезических измерений (определений)	0.1

**2. Сведения о характеристиках объекта недвижимости с кадастровым номером  
86:09:0701001:1846:**

№ п/п	Наименование характеристики	Значение характеристики
1	2	3

1.	Вид объекта недвижимости	Здание						
2.	Ранее присвоенный государственный учетный номер (инвентарный) здания, сооружения, объекта незавершенного строительства	-						
3.	Кадастровый номер земельного участка (земельных участков), в границах которого (которых) расположены здание, сооружение, объект незавершенного строительства	86:09:0701001:608						
4.	Уникальный учетный номер кадастрового квартала, в границах которого расположены здание, сооружение, объект незавершенного строительства	86:09:0701001						
5.	Адрес здания, сооружения, объекта незавершенного строительства							
5.1.	Сведения о местоположении здания, сооружения, объекта незавершенного строительства (при отсутствии адреса) в структурированном в соответствии с федеральной информационной адресной системой виде	Ханты-Мансийский автономный округ - Югра, р-н. Советский, пгт. Коммунистический, ул. Тюменская, д. 1						
5.2.	Дополнительные сведения о местоположении	-						
6.	Иные сведения	-						
3. Пояснения к сведениям об объекте недвижимости с кадастровым номером <u>86:09:0701001:1846</u> :								
1.								
1. Сведения о характерных точках контура объекта недвижимости с кадастровым номером <u>86:09:0701001:1848</u> :								
Система координат <u>МСК-86, зона 1</u>								
Зона N 1								
Обозначение характерных точек контура	Содержатся в Едином государственном реестре недвижимости		Определены в результате выполнения комплексных кадастровых работ		Метод определения координат	Формулы, примененные для расчета средней квадратической погрешности определения координат характерных точек (M <sub>т</sub> ), с подставленными в такие формулы значениями и итоговые (вычисленные) значения M <sub>т</sub> , м		
	Координаты, м		Координаты, м					
	X	Y	X	Y				
1	2	3	4	5	6	7	8	9
3160	-	-	-	10376 77.92	17341 94.14	-	Метод спутниковых геодезических измерений (определений)	0.1

н12630 О	-	-	-	10376 83.24	17342 00.07	-	Метод спутниковых геодезических измерений (определений)	0.1
н12631 О	-	-	-	10376 76.83	17342 05.82	-	Метод спутниковых геодезических измерений (определений)	0.1
3161	-	-	-	10376 71.51	17341 99.89	-	Метод спутниковых геодезических измерений (определений)	0.1
3162	-	-	-	10376 70.68	17341 98.98	-	Метод спутниковых геодезических измерений (определений)	0.1
н12632 О	-	-	-	10376 65.12	17341 92.77	-	Метод спутниковых геодезических измерений (определений)	0.1
н12633 О	-	-	-	10376 71.53	17341 87.02	-	Метод спутниковых геодезических измерений (определений)	0.1
3159	-	-	-	10376 76.82	17341 92.93	-	Метод спутниковых геодезических измерений (определений)	0.1
3160	-	-	-	10376 77.92	17341 94.14	-	Метод спутниковых геодезических измерений (определений)	0.1

**2. Сведения о характеристиках объекта недвижимости с кадастровым номером  
86:09:0701001:1848:**

№ п/п	Наименование характеристики	Значение характеристики
1	2	3

1.	Вид объекта недвижимости	Здание						
2.	Ранее присвоенный государственный учетный номер (инвентарный) здания, сооружения, объекта незавершенного строительства	-						
3.	Кадастровый номер земельного участка (земельных участков), в границах которого (которых) расположены здание, сооружение, объект незавершенного строительства	86:09:0701001:3505						
4.	Уникальный учетный номер кадастрового квартала, в границах которого расположены здание, сооружение, объект незавершенного строительства	86:09:0701001						
5.	Адрес здания, сооружения, объекта незавершенного строительства							
5.1.	Сведения о местоположении здания, сооружения, объекта незавершенного строительства (при отсутствии адреса) в структурированном в соответствии с федеральной информационной адресной системой виде	Ханты-Мансийский автономный округ - Югра, р-н. Советский, пгт. Коммунистический, ул. Тюменская, д. 3						
5.2.	Дополнительные сведения о местоположении	-						
6.	Иные сведения	-						
3. Пояснения к сведениям об объекте недвижимости с кадастровым номером <u>86:09:0701001:1848</u> :								
1.								
1. Сведения о характерных точках контура объекта недвижимости с кадастровым номером <u>86:09:0701001:1849</u> :								
Система координат <u>МСК-86, зона 1</u> <span style="float:right">Зона N 1</span>								
Обозначение характерных точек контура	Содержатся в Едином государственном реестре недвижимости		Определены в результате выполнения комплексных кадастровых работ		Метод определения координат	Формулы, примененные для расчета средней квадратической погрешности определения координат характерных точек (M <sub>i</sub> ), с подставленными в такие формулы значениями и итоговые (вычисленные) значения M <sub>t</sub> , м		
	Координаты, м		Координаты, м					
	X	Y	X	Y				
1	2	3	4	5	6	7	8	9
n12634 О	-	-	-	10376 48.90	17342 40.69	-	Метод спутниковых геодезических измерений (определений)	0.1

н12635 О	-	-	-	10376 11.61	17341 99.93	-	Метод спутниковых геодезических измерений (определений)	0.1
н12636 О	-	-	-	10376 19.44	17341 92.77	-	Метод спутниковых геодезических измерений (определений)	0.1
н12637 О	-	-	-	10376 22.12	17341 95.70	-	Метод спутниковых геодезических измерений (определений)	0.1
н12638 О	-	-	-	10376 21.62	17341 96.16	-	Метод спутниковых геодезических измерений (определений)	0.1
н12639 О	-	-	-	10376 28.78	17342 03.98	-	Метод спутниковых геодезических измерений (определений)	0.1
н12640 О	-	-	-	10376 29.29	17342 03.52	-	Метод спутниковых геодезических измерений (определений)	0.1
н12641 О	-	-	-	10376 34.43	17342 09.14	-	Метод спутниковых геодезических измерений (определений)	0.1
н12642 О	-	-	-	10376 34.03	17342 09.51	-	Метод спутниковых геодезических измерений (определений)	0.1
н12643 О	-	-	-	10376 41.07	17342 17.21	-	Метод спутниковых геодезических измерений (определений)	0.1
н12644								

О	-	-	-	10376 41.51	17342 16.81	-	Метод спутниковых геодезических измерений (определений)	0.1
н12645 О	-	-	-	10376 46.70	17342 22.49	-	Метод спутниковых геодезических измерений (определений)	0.1
н12646 О	-	-	-	10376 46.26	17342 22.90	-	Метод спутниковых геодезических измерений (определений)	0.1
н12647 О	-	-	-	10376 48.69	17342 25.56	-	Метод спутниковых геодезических измерений (определений)	0.1
н12648 О	-	-	-	10376 49.26	17342 25.04	-	Метод спутниковых геодезических измерений (определений)	0.1
н12649 О	-	-	-	10376 51.21	17342 27.18	-	Метод спутниковых геодезических измерений (определений)	0.1
н12650 О	-	-	-	10376 50.70	17342 27.65	-	Метод спутниковых геодезических измерений (определений)	0.1
н12651 О	-	-	-	10376 53.37	17342 30.57	-	Метод спутниковых геодезических измерений (определений)	0.1
н12652 О	-	-	-	10376 53.76	17342 30.21	-	Метод спутниковых геодезических измерений (определений)	0.1
н12653 О	-	-	-	10376	17342	-	Метод	0.1

				56.76	33.50		спутниковых геодезических измерений (определений)	
н12634 О	-	-	-	10376 48.90	17342 40.69	-	Метод спутниковых геодезических измерений (определений)	0.1

**2. Сведения о характеристиках объекта недвижимости с кадастровым номером 86:09:0701001:1849:**

N п/п	Наименование характеристики	Значение характеристики
1	2	3
1.	Вид объекта недвижимости	Здание
2.	Ранее присвоенный государственный учетный номер (инвентарный) здания, сооружения, объекта незавершенного строительства	-
3.	Кадастровый номер земельного участка (земельных участков), в границах которого (которых) расположены здание, сооружение, объект незавершенного строительства	-
4.	Уникальный учетный номер кадастрового квартала, в границах которого расположены здание, сооружение, объект незавершенного строительства	86:09:0701001
5.	Адрес здания, сооружения, объекта незавершенного строительства	
5.1.	Сведения о местоположении здания, сооружения, объекта незавершенного строительства (при отсутствии адреса) в структурированном в соответствии с федеральной информационной адресной системой виде	Ханты-Мансийский автономный округ - Югра, р-н. Советский, пгт. Коммунистический, ул. Тюменская, д. 4
5.2.	Дополнительные сведения о местоположении	-
6.	Иные сведения	-

**3. Пояснения к сведениям об объекте недвижимости с кадастровым номером 86:09:0701001:1849:**

1.	
----	--

**1. Сведения о характерных точках контура объекта недвижимости с кадастровым номером 86:09:0701001:1851 :**

**Система координат МСК-86, зона 1**

**Зона N 1**

Обозначение характеристик	Содержатся в Едином государственном реестре недвижимости	Определены в результате выполнения комплексных кадастровых работ	Метод определения координат	Формулы, примененные для расчета средней квадратической
---------------------------	--	--	-----------------------------	---

точек контура	Координаты, м		Радиус, м	Координаты, м		Радиус, м		погрешности определения координат характерных точек ( $M_i$ ), с подставленными в такие формулы значениями и итоговые (вычисленные) значения $M_t$ , м
	X	Y		X	Y			
1	2	3	4	5	6	7	8	9
н11849 О	-	-	-	10379 76.91	17337 43.91	-	Метод спутниковых геодезических измерений (определений)	0.1
н11850 О	-	-	-	10379 83.51	17337 53.89	-	Метод спутниковых геодезических измерений (определений)	0.1
н11851 О	-	-	-	10379 63.63	17337 67.03	-	Метод спутниковых геодезических измерений (определений)	0.1
н11852 О	-	-	-	10379 57.03	17337 57.05	-	Метод спутниковых геодезических измерений (определений)	0.1
н11849 О	-	-	-	10379 76.91	17337 43.91	-	Метод спутниковых геодезических измерений (определений)	0.1

**2. Сведения о характеристиках объекта недвижимости с кадастровым номером  
86:09:0701001:1851:**

N п/п	Наименование характеристики	Значение характеристики
1	2	3
1.	Вид объекта недвижимости	Здание
2.	Ранее присвоенный государственный учетный номер (инвентарный) здания, сооружения, объекта незавершенного строительства	-

3.	Кадастровый номер земельного участка (земельных участков), в границах которого (которых) расположены здание, сооружение, объект незавершенного строительства	86:09:0701001:106
4.	Уникальный учетный номер кадастрового квартала, в границах которого расположены здание, сооружение, объект незавершенного строительства	86:09:0701001
5.	Адрес здания, сооружения, объекта незавершенного строительства	
5.1.	Сведения о местоположении здания, сооружения, объекта незавершенного строительства (при отсутствии адреса) в структурированном в соответствии с федеральной информационной адресной системой виде	Ханты-Мансийский автономный округ - Югра, р-н Советский, пгт Коммунистический, ул Школьная, д 3
5.2.	Дополнительные сведения о местоположении	-
6.	Иные сведения	-

**3. Пояснения к сведениям об объекте недвижимости с кадастровым номером 86:09:0701001:1851:**

1.	
----	--

**1. Сведения о характерных точках контура объекта недвижимости с кадастровым номером 86:09:0701001:1852 :**

**Система координат МСК-86, зона 1**

**Зона N 1**

Обозначение характерных точек контура	Содержатся в Едином государственном реестре недвижимости			Определены в результате выполнения комплексных кадастровых работ			Метод определения координат	Формулы, примененные для расчета средней квадратической погрешности определения координат характерных точек (Mt), с подставленными в такие формулы значениями и итоговые (вычисленные) значения Mt, м
	Координаты, м		Радиус, м	Координаты, м		Радиус, м		
	X	Y		X	Y			
1	2	3	4	5	6	7	8	9
н11334 У	-	-	-	10380 99.63	17335 63.09	-	Метод спутниковых геодезических измерений (определений)	0.1
н11360 О	-	-	-	10381 09.07	17335 58.98	-	Метод спутниковых геодезических измерений (определений)	0.1

н11361 О	-	-	-	10381 12.91	17335 67.81	-	Метод спутниковых геодезических измерений (определений)	0.1
н11333 У	-	-	-	10381 03.20	17335 72.04	-	Метод спутниковых геодезических измерений (определений)	0.1
н11362 О	-	-	-	10380 94.56	17335 75.80	-	Метод спутниковых геодезических измерений (определений)	0.1
н11363 О	-	-	-	10380 90.72	17335 66.97	-	Метод спутниковых геодезических измерений (определений)	0.1
н11334 У	-	-	-	10380 99.63	17335 63.09	-	Метод спутниковых геодезических измерений (определений)	0.1

**2. Сведения о характеристиках объекта недвижимости с кадастровым номером  
86:09:0701001:1852:**

№ п/п	Наименование характеристики	Значение характеристики
1	2	3
1.	Вид объекта недвижимости	Здание
2.	Ранее присвоенный государственный учетный номер (инвентарный) здания, сооружения, объекта незавершенного строительства	-
3.	Кадастровый номер земельного участка (земельных участков), в границах которого (которых) расположены здание, сооружение, объект незавершенного строительства	86:09:0701001:472
4.	Уникальный учетный номер кадастрового квартала, в границах которого расположены здание, сооружение, объект незавершенного строительства	86:09:0701001
5.	Адрес здания, сооружения, объекта незавершенного строительства	
5.1.	Сведения о местоположении здания, сооружения, объекта незавершенного строительства (при отсутствии адреса) в структурированном в соответствии с федеральной информационной адресной системой виде	Ханты-Мансийский автономный округ - Югра, р-н. Советский, пгт.

							Коммунистический, ул. Школьная, д. 6	
5.2.	Дополнительные сведения о местоположении						-	
6.	Иные сведения						-	
3. Пояснения к сведениям об объекте недвижимости с кадастровым номером <b>86:09:0701001:1852</b> :								
1.								
1. Сведения о характерных точках контура объекта недвижимости с кадастровым номером <b>86:09:0701001:1854</b> :								
Система координат <b>МСК-86, зона 1</b>							Зона <b>N 1</b>	
Обозначение характерных точек контура	Содержатся в Едином государственном реестре недвижимости			Определены в результате выполнения комплексных кадастровых работ			Метод определения координат	Формулы, примененные для расчета средней квадратической погрешности определения координат характерных точек (M <sub>i</sub> ), с подставленными в такие формулы значениями и итоговые (вычисленные) значения M <sub>t</sub> , м
	Координаты, м		Радиус, м	Координаты, м		Радиус, м		
	X	Y		X	Y			
1	2	3	4	5	6	7	8	9
н11853 О	-	-	-	10373 16.22	17342 31.21	-	Метод спутниковых геодезических измерений (определений)	0.1
н11854 О	-	-	-	10373 10.53	17342 36.31	-	Метод спутниковых геодезических измерений (определений)	0.1
н11855 О	-	-	-	10373 06.44	17342 31.74	-	Метод спутниковых геодезических измерений (определений)	0.1
н11856 О	-	-	-	10373 07.84	17342 30.48	-	Метод спутниковых геодезических измерений (определений)	0.1

н11857 О	-	-	-	10373 00.02	17342 21.75	-	Метод спутниковых геодезических измерений (определений)	0.1
н11858 О	-	-	-	10373 04.31	17342 17.91	-	Метод спутниковых геодезических измерений (определений)	0.1
н11853 О	-	-	-	10373 16.22	17342 31.21	-	Метод спутниковых геодезических измерений (определений)	0.1

**2. Сведения о характеристиках объекта недвижимости с кадастровым номером 86:09:0701001:1854:**

№ п/п	Наименование характеристики	Значение характеристики
1	2	3
1.	Вид объекта недвижимости	Здание
2.	Ранее присвоенный государственный учетный номер (инвентарный) здания, сооружения, объекта незавершенного строительства	-
3.	Кадастровый номер земельного участка (земельных участков), в границах которого (которых) расположены здание, сооружение, объект незавершенного строительства	86:09:0701001:26
4.	Уникальный учетный номер кадастрового квартала, в границах которого расположены здание, сооружение, объект незавершенного строительства	86:09:0701001
5.	Адрес здания, сооружения, объекта незавершенного строительства	
5.1.	Сведения о местоположении здания, сооружения, объекта незавершенного строительства (при отсутствии адреса) в структурированном в соответствии с федеральной информационной адресной системой виде	Ханты-Мансийский автономный округ - Югра, р-н. Советский, пгт. Коммунистический, ул. Южная, д. 15
5.2.	Дополнительные сведения о местоположении	-
6.	Иные сведения	-

**3. Пояснения к сведениям об объекте недвижимости с кадастровым номером 86:09:0701001:1854:**

1.	
----	--

**1. Сведения о характерных точках контура объекта недвижимости с кадастровым**

номером 86:09:0701001:1855 :

Система координат МСК-86, зона 1

Зона N 1

Обозначение характерных точек контура	Содержатся в Едином государственном реестре недвижимости			Определены в результате выполнения комплексных кадастровых работ			Метод определения координат	Формулы, примененные для расчета средней квадратической погрешности определения координат характерных точек (M <sub>t</sub> ), с подставленными в такие формулы значениями и итоговые (вычисленные) значения M <sub>t</sub> , м
	Координаты, м		Радиус, м	Координаты, м		Радиус, м		
	X	Y		X	Y			
1	2	3	4	5	6	7	8	9
н12654 О	-	-	-	10379 67.99	17348 88.19	-	Метод спутниковых геодезических измерений (определений)	0.1
н12655 О	-	-	-	10379 59.54	17348 97.00	-	Метод спутниковых геодезических измерений (определений)	0.1
н12656 О	-	-	-	10379 56.26	17348 93.85	-	Метод спутниковых геодезических измерений (определений)	0.1
н12657 О	-	-	-	10379 57.17	17348 92.90	-	Метод спутниковых геодезических измерений (определений)	0.1
н12658 О	-	-	-	10379 52.63	17348 88.55	-	Метод спутниковых геодезических измерений (определений)	0.1
н12659 О	-	-	-	10379 51.99	17348 89.22	-	Метод спутниковых геодезических измерений (определений)	0.1

н12660 О	-	-	-	10379 48.99	17348 86.34	-	Метод спутниковых геодезических измерений (определений)	0.1
н12661 О	-	-	-	10379 57.36	17348 77.61	-	Метод спутниковых геодезических измерений (определений)	0.1
н12662 О	-	-	-	10379 60.44	17348 80.57	-	Метод спутниковых геодезических измерений (определений)	0.1
н12663 О	-	-	-	10379 59.54	17348 81.50	-	Метод спутниковых геодезических измерений (определений)	0.1
н12664 О	-	-	-	10379 64.30	17348 86.06	-	Метод спутниковых геодезических измерений (определений)	0.1
н12665 О	-	-	-	10379 65.00	17348 85.33	-	Метод спутниковых геодезических измерений (определений)	0.1
н12654 О	-	-	-	10379 67.99	17348 88.19	-	Метод спутниковых геодезических измерений (определений)	0.1

**2. Сведения о характеристиках объекта недвижимости с кадастровым номером  
86:09:0701001:1855:**

№ п/п	Наименование характеристики	Значение характеристики
1	2	3
1.	Вид объекта недвижимости	Здание
2.	Ранее присвоенный государственный учетный номер (инвентарный) здания, сооружения, объекта незавершенного строительства	-
3.	Кадастровый номер земельного участка (земельных участков), в	-

	границах которого (которых) расположены здание, сооружение, объект незавершенного строительства							
4.	Уникальный учетный номер кадастрового квартала, в границах которого расположены здание, сооружение, объект незавершенного строительства					86:09:0701001		
5.	Адрес здания, сооружения, объекта незавершенного строительства							
5.1.	Сведения о местоположении здания, сооружения, объекта незавершенного строительства (при отсутствии адреса) в структурированном в соответствии с федеральной информационной адресной системой виде					Ханты-Мансийский автономный округ - Югра, муниципальный район Советский, городское поселение Коммунистический, поселок городского типа Коммунистический, улица Южная, дом 7		
5.2.	Дополнительные сведения о местоположении					-		
6.	Иные сведения					-		
3. Пояснения к сведениям об объекте недвижимости с кадастровым номером <u>86:09:0701001:1855</u> :								
1.								
1. Сведения о характерных точках контура объекта недвижимости с кадастровым номером <u>86:09:0701001:1857</u> :								
Система координат <u>МСК-86, зона 1</u>						Зона <u>N 1</u>		
Обозначение характерных точек контура	Содержатся в Едином государственном реестре недвижимости			Определены в результате выполнения комплексных кадастровых работ		Метод определения координат	Формулы, примененные для расчета средней квадратической погрешности определения координат характерных точек (Mt), с подставленными в такие формулы значениями и итоговые (вычисленные) значения Mt, м	
	Координаты, м		Радиус, м	Координаты, м				Радиус, м
	X	Y		X	Y			
1	2	3	4	5	6	7	8	9
н11859 О	-	-	-	10382 70.84	17345 30.44	-	Метод спутниковых геодезических измерений (определений)	0.1
н11860 О	-	-	-	10382	17345	-	Метод	0.1

				59.91	41.13		спутниковых геодезических измерений (определений)	
н11861 О	-	-	-	10382 53.14	17345 34.21	-	Метод спутниковых геодезических измерений (определений)	0.1
н11862 О	-	-	-	10382 64.07	17345 23.52	-	Метод спутниковых геодезических измерений (определений)	0.1
н11859 О	-	-	-	10382 70.84	17345 30.44	-	Метод спутниковых геодезических измерений (определений)	0.1

**2. Сведения о характеристиках объекта недвижимости с кадастровым номером 86:09:0701001:1857:**

№ п/п	Наименование характеристики	Значение характеристики
1	2	3
1.	Вид объекта недвижимости	Здание
2.	Ранее присвоенный государственный учетный номер (инвентарный) здания, сооружения, объекта незавершенного строительства	-
3.	Кадастровый номер земельного участка (земельных участков), в границах которого (которых) расположены здание, сооружение, объект незавершенного строительства	86:09:0701001:179
4.	Уникальный учетный номер кадастрового квартала, в границах которого расположены здание, сооружение, объект незавершенного строительства	86:09:0701001
5.	Адрес здания, сооружения, объекта незавершенного строительства	
5.1.	Сведения о местоположении здания, сооружения, объекта незавершенного строительства (при отсутствии адреса) в структурированном в соответствии с федеральной информационной адресной системой виде	Ханты-Мансийский автономный округ - Югра, р-н Советский, пгт Коммунистический, ул Северная, №18
5.2.	Дополнительные сведения о местоположении	-
6.	Иные сведения	-

**3. Пояснения к сведениям об объекте недвижимости с кадастровым номером 86:09:0701001:1857:**

1.								
1. Сведения о характерных точках контура объекта недвижимости с кадастровым номером <u>86:09:0701001:1861</u> :								
Система координат <u>МСК-86, зона 1</u>							Зона <u>N 1</u>	
Обозначение характерных точек контура	Содержатся в Едином государственном реестре недвижимости			Определены в результате выполнения комплексных кадастровых работ			Метод определения координат	Формулы, примененные для расчета средней квадратической погрешности определения координат характерных точек (M <sub>i</sub> ), с подставленными в такие формулы значениями и итоговые (вычисленные) значения M <sub>t</sub> , м
	Координаты, м		Радиус, м	Координаты, м		Радиус, м		
	X	Y		X	Y			
1	2	3	4	5	6	7	8	9
н11863 О	-	-	-	10379 01.51	17344 89.78	-	Метод спутниковых геодезических измерений (определений)	0.1
н11864 О	-	-	-	10378 94.49	17344 95.92	-	Метод спутниковых геодезических измерений (определений)	0.1
н11865 О	-	-	-	10378 89.63	17344 90.37	-	Метод спутниковых геодезических измерений (определений)	0.1
н11866 О	-	-	-	10378 87.88	17344 91.90	-	Метод спутниковых геодезических измерений (определений)	0.1
н11867 О	-	-	-	10378 80.22	17344 83.13	-	Метод спутниковых геодезических измерений (определений)	0.1
н11868 О	-	-	-	10378 85.14	17344 78.83	-	Метод спутниковых	0.1

							геодезических измерений (определений)	
н11869 О	-	-	-	10378 88.46	17344 82.62	-	Метод спутниковых геодезических измерений (определений)	0.1
н11870 О	-	-	-	10378 92.02	17344 79.50	-	Метод спутниковых геодезических измерений (определений)	0.1
н11871 О	-	-	-	10378 90.81	17344 78.11	-	Метод спутниковых геодезических измерений (определений)	0.1
н11872 О	-	-	-	10378 93.45	17344 75.80	-	Метод спутниковых геодезических измерений (определений)	0.1
н11873 О	-	-	-	10378 94.66	17344 77.19	-	Метод спутниковых геодезических измерений (определений)	0.1
н11874 О	-	-	-	10378 98.95	17344 73.44	-	Метод спутниковых геодезических измерений (определений)	0.1
н11875 О	-	-	-	10378 98.22	17344 72.61	-	Метод спутниковых геодезических измерений (определений)	0.1
н11876 О	-	-	-	10379 01.13	17344 70.06	-	Метод спутниковых геодезических измерений (определений)	0.1
н11877 О	-	-	-	10379 01.86	17344 70.89	-	Метод спутниковых геодезических	0.1

							измерений (определений)	
н11878 О	-	-	-	10379 06.92	17344 66.46	-	Метод спутниковых геодезических измерений (определений)	0.1
н11879 О	-	-	-	10379 05.70	17344 65.07	-	Метод спутниковых геодезических измерений (определений)	0.1
н11880 О	-	-	-	10379 07.88	17344 63.16	-	Метод спутниковых геодезических измерений (определений)	0.1
н11881 О	-	-	-	10379 09.10	17344 64.55	-	Метод спутниковых геодезических измерений (определений)	0.1
н11882 О	-	-	-	10379 13.41	17344 60.78	-	Метод спутниковых геодезических измерений (определений)	0.1
н11883 О	-	-	-	10379 09.92	17344 56.79	-	Метод спутниковых геодезических измерений (определений)	0.1
н11884 О	-	-	-	10379 14.47	17344 52.81	-	Метод спутниковых геодезических измерений (определений)	0.1
н11885 О	-	-	-	10379 18.10	17344 56.96	-	Метод спутниковых геодезических измерений (определений)	0.1
н11886 О	-	-	-	10379 16.27	17344 58.56	-	Метод спутниковых геодезических измерений	0.1

							(определений)	
н11887 О	-	-	-	10379 25.34	17344 68.92	-	Метод спутниковых геодезических измерений (определений)	0.1
н11888 О	-	-	-	10379 03.31	17344 88.21	-	Метод спутниковых геодезических измерений (определений)	0.1
н11889 О	-	-	-	10379 04.75	17344 89.86	-	Метод спутниковых геодезических измерений (определений)	0.1
н11890 О	-	-	-	10379 02.95	17344 91.43	-	Метод спутниковых геодезических измерений (определений)	0.1
н11863 О	-	-	-	10379 01.51	17344 89.78	-	Метод спутниковых геодезических измерений (определений)	0.1

**2. Сведения о характеристиках объекта недвижимости с кадастровым номером  
86:09:0701001:1861:**

N п/п	Наименование характеристики	Значение характеристики
1	2	3
1.	Вид объекта недвижимости	Здание
2.	Ранее присвоенный государственный учетный номер (инвентарный) здания, сооружения, объекта незавершенного строительства	-
3.	Кадастровый номер земельного участка (земельных участков), в границах которого (которых) расположены здание, сооружение, объект незавершенного строительства	86:09:0701001:159
4.	Уникальный учетный номер кадастрового квартала, в границах которого расположены здание, сооружение, объект незавершенного строительства	86:09:0701001
5.	Адрес здания, сооружения, объекта незавершенного строительства	
5.1.	Сведения о местоположении здания, сооружения, объекта незавершенного строительства (при отсутствии адреса) в	Ханты-Мансийский автономный округ -

	структурированном в соответствии с федеральной информационной адресной системой в виде						Югра, р-н Советский, пгт Коммунистический, ул Мира, д 6	
5.2.	Дополнительные сведения о местоположении						-	
6.	Иные сведения						-	
3. Пояснения к сведениям об объекте недвижимости с кадастровым номером <b>86:09:0701001:1861</b> :								
1.								
1. Сведения о характерных точках контура объекта недвижимости с кадастровым номером <b>86:09:0701001:1862</b> :								
Система координат <b>МСК-86, зона 1</b>							Зона <b>N 1</b>	
Обозначение характерных точек контура	Содержатся в Едином государственном реестре недвижимости			Определены в результате выполнения комплексных кадастровых работ			Метод определения координат	Формулы, примененные для расчета средней квадратической погрешности определения координат характерных точек (M <sub>i</sub> ), с подставленными в такие формулы значениями и итоговые (вычисленные) значения M <sub>t</sub> , м
	Координаты, м		Радиус, м	Координаты, м		Радиус, м		
	X	Y		X	Y			
1	2	3	4	5	6	7	8	9
н11891 О	-	-	-	10379 99.68	17345 29.47	-	Метод спутниковых геодезических измерений (определений)	0.1
н11892 О	-	-	-	10379 85.26	17345 42.94	-	Метод спутниковых геодезических измерений (определений)	0.1
н11893 О	-	-	-	10379 79.01	17345 36.25	-	Метод спутниковых геодезических измерений (определений)	0.1
н11894 О	-	-	-	10379 93.43	17345 22.78	-	Метод спутниковых геодезических измерений (определений)	0.1

н11891 О	-	-	-	10379 99.68	17345 29.47	-	Метод спутниковых геодезических измерений (определений)	0.1
-------------	---	---	---	----------------	----------------	---	---	-----

**2. Сведения о характеристиках объекта недвижимости с кадастровым номером 86:09:0701001:1862:**

№ п/п	Наименование характеристики	Значение характеристики
1	2	3
1.	Вид объекта недвижимости	Здание
2.	Ранее присвоенный государственный учетный номер (инвентарный) здания, сооружения, объекта незавершенного строительства	-
3.	Кадастровый номер земельного участка (земельных участков), в границах которого (которых) расположены здание, сооружение, объект незавершенного строительства	86:09:0701001:102
4.	Уникальный учетный номер кадастрового квартала, в границах которого расположены здание, сооружение, объект незавершенного строительства	86:09:0701001
5.	Адрес здания, сооружения, объекта незавершенного строительства	
5.1.	Сведения о местоположении здания, сооружения, объекта незавершенного строительства (при отсутствии адреса) в структурированном в соответствии с федеральной информационной адресной системой виде	Ханты-Мансийский автономный округ - Югра, р-н. Советский, пгт. Коммунистический, пер. Ватутина, д. 10
5.2.	Дополнительные сведения о местоположении	-
6.	Иные сведения	-

**3. Пояснения к сведениям об объекте недвижимости с кадастровым номером 86:09:0701001:1862:**

1.	
----	--

**1. Сведения о характерных точках контура объекта недвижимости с кадастровым номером 86:09:0701001:1863:**

**Система координат МСК-86, зона 1**

**Зона N 1**

Обозначение характерных точек контура	Содержатся в Едином государственном реестре недвижимости			Определены в результате выполнения комплексных кадастровых работ			Метод определения координат	Формулы, примененные для расчета средней квадратической погрешности определения координат характерных точек (M <sub>i</sub> ), с подставленными
	Координаты, м		Радиус, м	Координаты, м		Радиус, м		
	X	Y		X	Y			

								в такие формулы значениями и итоговые (вычисленные) значения Mt, м
1	2	3	4	5	6	7	8	9
н11895 О	-	-	-	10380 69.48	17345 48.17	-	Метод спутниковых геодезических измерений (определений)	0.1
н11896 О	-	-	-	10380 62.71	17345 54.54	-	Метод спутниковых геодезических измерений (определений)	0.1
н11897 О	-	-	-	10380 56.60	17345 48.05	-	Метод спутниковых геодезических измерений (определений)	0.1
н11898 О	-	-	-	10380 63.37	17345 41.68	-	Метод спутниковых геодезических измерений (определений)	0.1
н11895 О	-	-	-	10380 69.48	17345 48.17	-	Метод спутниковых геодезических измерений (определений)	0.1

**2. Сведения о характеристиках объекта недвижимости с кадастровым номером 86:09:0701001:1863:**

N п/п	Наименование характеристики	Значение характеристики
1	2	3
1.	Вид объекта недвижимости	Здание
2.	Ранее присвоенный государственный учетный номер (инвентарный) здания, сооружения, объекта незавершенного строительства	-
3.	Кадастровый номер земельного участка (земельных участков), в границах которого (которых) расположены здание, сооружение, объект незавершенного строительства	86:09:0701001:39
4.	Уникальный учетный номер кадастрового квартала, в границах которого расположены здание, сооружение, объект незавершенного строительства	86:09:0701001

5.	Адрес здания, сооружения, объекта незавершенного строительства							
5.1.	Сведения о местоположении здания, сооружения, объекта незавершенного строительства (при отсутствии адреса) в структурированном в соответствии с федеральной информационной адресной системой виде						Ханты-Мансийский автономный округ - Югра, р-н. Советский, пгт. Коммунистический, пер. Ватутина, д. 5а	
5.2.	Дополнительные сведения о местоположении						-	
6.	Иные сведения						-	
3. Пояснения к сведениям об объекте недвижимости с кадастровым номером <u>86:09:0701001:1863</u> :								
1.								
1. Сведения о характерных точках контура объекта недвижимости с кадастровым номером <u>86:09:0701001:1864</u> :								
Система координат <u>МСК-86, зона 1</u>						Зона N <u>1</u>		
Обозначение характерных точек контура	Содержатся в Едином государственном реестре недвижимости			Определены в результате выполнения комплексных кадастровых работ			Метод определения координат	Формулы, примененные для расчета средней квадратической погрешности определения координат характерных точек (M <sub>t</sub> ), с подставленными в такие формулы значениями и итоговые (вычисленные) значения M <sub>t</sub> , м
	Координаты, м		Радиус, м	Координаты, м		Радиус, м		
	X	Y		X	Y			
1	2	3	4	5	6	7	8	9
н12666 О	-	-	-	10386 31.53	17340 71.38	-	Метод спутниковых геодезических измерений (определений)	0.1
н12667 О	-	-	-	10386 36.60	17340 77.30	-	Метод спутниковых геодезических измерений (определений)	0.1
н12668 О	-	-	-	10386 25.27	17340 87.01	-	Метод спутниковых геодезических измерений (определений)	0.1

н12669 О	-	-	-	10386 20.20	17340 81.09	-	Метод спутниковых геодезических измерений (определений)	0.1
н12666 О	-	-	-	10386 31.53	17340 71.38	-	Метод спутниковых геодезических измерений (определений)	0.1

**2. Сведения о характеристиках объекта недвижимости с кадастровым номером 86:09:0701001:1864:**

N п/п	Наименование характеристики	Значение характеристики
1	2	3
1.	Вид объекта недвижимости	Здание
2.	Ранее присвоенный государственный учетный номер (инвентарный) здания, сооружения, объекта незавершенного строительства	-
3.	Кадастровый номер земельного участка (земельных участков), в границах которого (которых) расположены здание, сооружение, объект незавершенного строительства	-
4.	Уникальный учетный номер кадастрового квартала, в границах которого расположены здание, сооружение, объект незавершенного строительства	86:09:0701001
5.	Адрес здания, сооружения, объекта незавершенного строительства	
5.1.	Сведения о местоположении здания, сооружения, объекта незавершенного строительства (при отсутствии адреса) в структурированном в соответствии с федеральной информационной адресной системой виде	Ханты-Мансийский автономный округ - Югра, р-н. Советский, пгт. Коммунистический, ул. Восточная, д. 13
5.2.	Дополнительные сведения о местоположении	-
6.	Иные сведения	-

**3. Пояснения к сведениям об объекте недвижимости с кадастровым номером 86:09:0701001:1864:**

1.	
----	--

**1. Сведения о характерных точках контура объекта недвижимости с кадастровым номером 86:09:0701001:1866 :**

Система координат МСК-86, зона 1 Зона N 1

Обозначение характерных точек контура	Содержатся в Едином государственном реестре недвижимости			Определены в результате выполнения комплексных кадастровых работ			Метод определения координат	Формулы, примененные для расчета средней квадратической погрешности определения координат характерных точек ( $M_t$ ), с подставленными в такие формулы значениями и итоговые (вычисленные) значения $M_t$ , м
	Координаты, м		Радиус, м	Координаты, м		Радиус, м		
	X	Y		X	Y			
1	2	3	4	5	6	7	8	9
н11899 О	-	-	-	10385 31.84	17341 59.58	-	Метод спутниковых геодезических измерений (определений)	0.1
н11900 О	-	-	-	10385 37.19	17341 65.71	-	Метод спутниковых геодезических измерений (определений)	0.1
н11901 О	-	-	-	10385 26.85	17341 74.74	-	Метод спутниковых геодезических измерений (определений)	0.1
н11902 О	-	-	-	10385 21.50	17341 68.61	-	Метод спутниковых геодезических измерений (определений)	0.1
н11899 О	-	-	-	10385 31.84	17341 59.58	-	Метод спутниковых геодезических измерений (определений)	0.1

**2. Сведения о характеристиках объекта недвижимости с кадастровым номером  
86:09:0701001:1866:**

N п/п	Наименование характеристики	Значение характеристики
1	2	3
1.	Вид объекта недвижимости	Здание

2.	Ранее присвоенный государственный учетный номер (инвентарный) здания, сооружения, объекта незавершенного строительства	-
3.	Кадастровый номер земельного участка (земельных участков), в границах которого (которых) расположены здание, сооружение, объект незавершенного строительства	86:09:0701001:3706
4.	Уникальный учетный номер кадастрового квартала, в границах которого расположены здание, сооружение, объект незавершенного строительства	86:09:0701001
5.	Адрес здания, сооружения, объекта незавершенного строительства	
5.1.	Сведения о местоположении здания, сооружения, объекта незавершенного строительства (при отсутствии адреса) в структурированном в соответствии с федеральной информационной адресной системой виде	Ханты-Мансийский автономный округ - Югра, р-н. Советский, пгт. Коммунистический, ул. Восточная, д.
5.2.	Дополнительные сведения о местоположении	-
6.	Иные сведения	-

**3. Пояснения к сведениям об объекте недвижимости с кадастровым номером 86:09:0701001:1866:**

1.	
----	--

**1. Сведения о характерных точках контура объекта недвижимости с кадастровым номером 86:09:0701001:1867 :**

**Система координат МСК-86, зона 1**

**Зона N 1**

Обозначение характерных точек контура	Содержатся в Едином государственном реестре недвижимости			Определены в результате выполнения комплексных кадастровых работ			Метод определения координат	Формулы, примененные для расчета средней квадратической погрешности определения координат характерных точек (Mt), с подставленными в такие формулы значениями и итоговые (вычисленные) значения Mt, м
	Координаты, м		Радиус, м	Координаты, м		Радиус, м		
	X	Y		X	Y			
1	2	3	4	5	6	7	8	9
н12670 О	-	-	-	10386 01.87	17337 36.94	-	Метод спутниковых геодезических измерений (определений)	0.1
н12671								

О	-	-	-	10386 08.46	17337 44.29	-	Метод спутниковых геодезических измерений (определений)	0.1
4945	-	-	-	10386 02.88	17337 49.29	-	Метод спутниковых геодезических измерений (определений)	0.1
н12672 О	-	-	-	10385 97.37	17337 54.23	-	Метод спутниковых геодезических измерений (определений)	0.1
н12673 О	-	-	-	10385 90.78	17337 46.88	-	Метод спутниковых геодезических измерений (определений)	0.1
н12674 О	-	-	-	10385 89.48	17337 45.43	-	Метод спутниковых геодезических измерений (определений)	0.1
н12675 О	-	-	-	10385 92.61	17337 42.62	-	Метод спутниковых геодезических измерений (определений)	0.1
н12676 О	-	-	-	10385 93.91	17337 44.07	-	Метод спутниковых геодезических измерений (определений)	0.1
4946	-	-	-	10385 96.29	17337 41.94	-	Метод спутниковых геодезических измерений (определений)	0.1
н12677 О	-	-	-	10385 99.01	17337 39.50	-	Метод спутниковых геодезических измерений (определений)	0.1
н12678 О	-	-	-	10385	17337	-	Метод	0.1

				97.66	37.99		спутниковых геодезических измерений (определений)	
н12679 О	-	-	-	10386 00.52	17337 35.43	-	Метод спутниковых геодезических измерений (определений)	0.1
н12670 О	-	-	-	10386 01.87	17337 36.94	-	Метод спутниковых геодезических измерений (определений)	0.1

**2. Сведения о характеристиках объекта недвижимости с кадастровым номером 86:09:0701001:1867:**

N п/п	Наименование характеристики	Значение характеристики
1	2	3
1.	Вид объекта недвижимости	Здание
2.	Ранее присвоенный государственный учетный номер (инвентарный) здания, сооружения, объекта незавершенного строительства	-
3.	Кадастровый номер земельного участка (земельных участков), в границах которого (которых) расположены здание, сооружение, объект незавершенного строительства	86:09:0701001:81
4.	Уникальный учетный номер кадастрового квартала, в границах которого расположены здание, сооружение, объект незавершенного строительства	86:09:0701001
5.	Адрес здания, сооружения, объекта незавершенного строительства	
5.1.	Сведения о местоположении здания, сооружения, объекта незавершенного строительства (при отсутствии адреса) в структурированном в соответствии с федеральной информационной адресной системой виде	Ханты-Мансийский автономный округ - Югра, р-н. Советский, пгт. Коммунистический, ул. Гагарина, д. 23
5.2.	Дополнительные сведения о местоположении	-
6.	Иные сведения	-

**3. Пояснения к сведениям об объекте недвижимости с кадастровым номером 86:09:0701001:1867:**

1.	
----	--

**1. Сведения о характерных точках контура объекта недвижимости с кадастровым номером 86:09:0701001:1868 :**

Система координат <u>МСК-86, зона 1</u>							Зона <u>№ 1</u>	
Обозначение характерных точек контура	Содержатся в Едином государственном реестре недвижимости			Определены в результате выполнения комплексных кадастровых работ			Метод определения координат	Формулы, примененные для расчета средней квадратической погрешности определения координат характерных точек ( $M_t$ ), с подставленными в такие формулы значениями и итоговые (вычисленные) значения $M_t$ , м
	Координаты, м		Радиус, м	Координаты, м		Радиус, м		
	X	Y		X	Y			
1	2	3	4	5	6	7	8	9
н12680 О	-	-	-	10383 33.44	17339 79.07	-	Метод спутниковых геодезических измерений (определений)	0.1
н12681 О	-	-	-	10383 38.57	17339 84.84	-	Метод спутниковых геодезических измерений (определений)	0.1
н12682 О	-	-	-	10383 23.98	17339 97.80	-	Метод спутниковых геодезических измерений (определений)	0.1
н12683 О	-	-	-	10383 18.85	17339 92.03	-	Метод спутниковых геодезических измерений (определений)	0.1
н12680 О	-	-	-	10383 33.44	17339 79.07	-	Метод спутниковых геодезических измерений (определений)	0.1
<b>2. Сведения о характеристиках объекта недвижимости с кадастровым номером 86:09:0701001:1868:</b>								
N п/п	Наименование характеристики						Значение характеристики	
1	2						3	

1.	Вид объекта недвижимости	Здание						
2.	Ранее присвоенный государственный учетный номер (инвентарный) здания, сооружения, объекта незавершенного строительства	-						
3.	Кадастровый номер земельного участка (земельных участков), в границах которого (которых) расположены здание, сооружение, объект незавершенного строительства	-						
4.	Уникальный учетный номер кадастрового квартала, в границах которого расположены здание, сооружение, объект незавершенного строительства	86:09:0701001						
5.	Адрес здания, сооружения, объекта незавершенного строительства							
5.1.	Сведения о местоположении здания, сооружения, объекта незавершенного строительства (при отсутствии адреса) в структурированном в соответствии с федеральной информационной адресной системой виде	Ханты-Мансийский автономный округ - Югра, р-н. Советский, пгт. Коммунистический, ул. Гагарина, д. 5						
5.2.	Дополнительные сведения о местоположении	-						
6.	Иные сведения	-						
3. Пояснения к сведениям об объекте недвижимости с кадастровым номером <u>86:09:0701001:1868</u> :								
1.								
1. Сведения о характерных точках контура объекта недвижимости с кадастровым номером <u>86:09:0701001:1871</u> :								
Система координат <u>МСК-86, зона 1</u>								
Зона N 1								
Обозначение характерных точек контура	Содержатся в Едином государственном реестре недвижимости		Определены в результате выполнения комплексных кадастровых работ		Метод определения координат	Формулы, примененные для расчета средней квадратической погрешности определения координат характерных точек (M <sub>т</sub> ), с подставленными в такие формулы значениями и итоговые (вычисленные) значения M <sub>т</sub> , м		
	Координаты, м		Координаты, м					
	X	Y	X	Y				
1	2	3	4	5	6	7	8	9
н11903 О	-	-	-	10378 07.58	17344 28.70	-	Метод спутниковых геодезических измерений (определений)	0.1

н11904 О	-	-	-	10378 16.16	17344 38.43	-	Метод спутниковых геодезических измерений (определений)	0.1
н11905 О	-	-	-	10378 02.73	17344 50.27	-	Метод спутниковых геодезических измерений (определений)	0.1
н11906 О	-	-	-	10377 94.15	17344 40.54	-	Метод спутниковых геодезических измерений (определений)	0.1
н11903 О	-	-	-	10378 07.58	17344 28.70	-	Метод спутниковых геодезических измерений (определений)	0.1

**2. Сведения о характеристиках объекта недвижимости с кадастровым номером  
86:09:0701001:1871:**

№ п/п	Наименование характеристики	Значение характеристики
1	2	3
1.	Вид объекта недвижимости	Здание
2.	Ранее присвоенный государственный учетный номер (инвентарный) здания, сооружения, объекта незавершенного строительства	-
3.	Кадастровый номер земельного участка (земельных участков), в границах которого (которых) расположены здание, сооружение, объект незавершенного строительства	86:09:0701001:1038
4.	Уникальный учетный номер кадастрового квартала, в границах которого расположены здание, сооружение, объект незавершенного строительства	86:09:0701001
5.	Адрес здания, сооружения, объекта незавершенного строительства	
5.1.	Сведения о местоположении здания, сооружения, объекта незавершенного строительства (при отсутствии адреса) в структурированном в соответствии с федеральной информационной адресной системой виде	Ханты-Мансийский автономный округ - Югра, р-н. Советский, пгт. Коммунистический, пер. Железнодорожный, д. 4
5.2.	Дополнительные сведения о местоположении	-

6.	Иные сведения						-	
3. Пояснения к сведениям об объекте недвижимости с кадастровым номером <u>86:09:0701001:1871</u> :								
1.								
1. Сведения о характерных точках контура объекта недвижимости с кадастровым номером <u>86:09:0701001:1872</u> :								
Система координат <u>МСК-86, зона 1</u>						Зона <u>N 1</u>		
Обозначение характерных точек контура	Содержатся в Едином государственном реестре недвижимости			Определены в результате выполнения комплексных кадастровых работ			Метод определения координат	Формулы, примененные для расчета средней квадратической погрешности определения координат характерных точек (M <sub>i</sub> ), с подставленными в такие формулы значениями и итоговые (вычисленные) значения M <sub>t</sub> , м
	Координаты, м		Радиус, м	Координаты, м		Радиус, м		
	X	Y		X	Y			
1	2	3	4	5	6	7	8	9
н11907 О	-	-	-	10378 18.53	17344 95.69	-	Метод спутниковых геодезических измерений (определений)	0.1
н11908 О	-	-	-	10378 12.44	17345 01.25	-	Метод спутниковых геодезических измерений (определений)	0.1
н11909 О	-	-	-	10378 01.36	17344 89.12	-	Метод спутниковых геодезических измерений (определений)	0.1
н11910 О	-	-	-	10378 07.45	17344 83.56	-	Метод спутниковых геодезических измерений (определений)	0.1
н11907 О	-	-	-	10378 18.53	17344 95.69	-	Метод спутниковых геодезических измерений	0.1

							(определений)	
<b>2. Сведения о характеристиках объекта недвижимости с кадастровым номером <u>86:09:0701001:1872:</u></b>								
N п/п	Наименование характеристики						Значение характеристики	
1	2						3	
1.	Вид объекта недвижимости						Здание	
2.	Ранее присвоенный государственный учетный номер (инвентарный) здания, сооружения, объекта незавершенного строительства						-	
3.	Кадастровый номер земельного участка (земельных участков), в границах которого (которых) расположены здание, сооружение, объект незавершенного строительства						86:09:0701001:1054	
4.	Уникальный учетный номер кадастрового квартала, в границах которого расположены здание, сооружение, объект незавершенного строительства						86:09:0701001	
5.	Адрес здания, сооружения, объекта незавершенного строительства							
5.1.	Сведения о местоположении здания, сооружения, объекта незавершенного строительства (при отсутствии адреса) в структурированном в соответствии с федеральной информационной адресной системой виде						Ханты-Мансийский автономный округ - Югра, р-н Советский, пгт Коммунистический, пер Железнодорожный, д 5	
5.2.	Дополнительные сведения о местоположении						-	
6.	Иные сведения						-	
<b>3. Пояснения к сведениям об объекте недвижимости с кадастровым номером <u>86:09:0701001:1872:</u></b>								
1.								
<b>1. Сведения о характерных точках контура объекта недвижимости с кадастровым номером <u>86:09:0701001:1873:</u></b>								
<b>Система координат <u>МСК-86, зона 1</u></b>						<b>Зона <u>N 1</u></b>		
Обозначение характерных точек контура	Содержатся в Едином государственном реестре недвижимости			Определены в результате выполнения комплексных кадастровых работ			Метод определения координат	Формулы, примененные для расчета средней квадратической погрешности определения координат характерных точек (M <sub>i</sub> ), с подставленными в такие формулы значениями и итоговые
	Координаты, м		Радиус, м	Координаты, м		Радиус, м		
	X	Y		X	Y			

								(вычисленные) значения Mt, м
1	2	3	4	5	6	7	8	9
н11911 О	-	-	-	10373 67.18	17339 33.40	-	Метод спутниковых геодезических измерений (определений)	0.1
н11912 О	-	-	-	10373 56.98	17339 42.03	-	Метод спутниковых геодезических измерений (определений)	0.1
79	-	-	-	10373 53.36	17339 37.77	-	Метод спутниковых геодезических измерений (определений)	0.1
н11913 О	-	-	-	10373 49.80	17339 33.52	-	Метод спутниковых геодезических измерений (определений)	0.1
112	-	-	-	10373 59.99	17339 24.90	-	Метод спутниковых геодезических измерений (определений)	0.1
113	-	-	-	10373 60.24	17339 24.69	-	Метод спутниковых геодезических измерений (определений)	0.1
н11914 О	-	-	-	10373 68.80	17339 17.45	-	Метод спутниковых геодезических измерений (определений)	0.1
110	-	-	-	10373 72.34	17339 21.64	-	Метод спутниковых геодезических измерений (определений)	0.1
н11915 О	-	-	-	10373 72.36	17339 21.66	-	Метод спутниковых	0.1

							геодезических измерений (определений)	
н11916 О	-	-	-	10373 75.99	17339 25.95	-	Метод спутниковых геодезических измерений (определений)	0.1
н11911 О	-	-	-	10373 67.18	17339 33.40	-	Метод спутниковых геодезических измерений (определений)	0.1

**2. Сведения о характеристиках объекта недвижимости с кадастровым номером 86:09:0701001:1873:**

№ п/п	Наименование характеристики	Значение характеристики
1	2	3
1.	Вид объекта недвижимости	Здание
2.	Ранее присвоенный государственный учетный номер (инвентарный) здания, сооружения, объекта незавершенного строительства	-
3.	Кадастровый номер земельного участка (земельных участков), в границах которого (которых) расположены здание, сооружение, объект незавершенного строительства	86:09:0701001:1048
4.	Уникальный учетный номер кадастрового квартала, в границах которого расположены здание, сооружение, объект незавершенного строительства	86:09:0701001
5.	Адрес здания, сооружения, объекта незавершенного строительства	
5.1.	Сведения о местоположении здания, сооружения, объекта незавершенного строительства (при отсутствии адреса) в структурированном в соответствии с федеральной информационной адресной системой виде	Ханты-Мансийский автономный округ - Югра, р-н. Советский, пгт. Коммунистический, ул. Зеленая, д. 2
5.2.	Дополнительные сведения о местоположении	-
6.	Иные сведения	-

**3. Пояснения к сведениям об объекте недвижимости с кадастровым номером 86:09:0701001:1873:**

1.	
----	--

**1. Сведения о характерных точках контура объекта недвижимости с кадастровым номером 86:09:0701001:1874 :**

Система координат МСК-86, зона 1

Зона N 1

Обозначение характерных точек контура	Содержатся в Едином государственном реестре недвижимости			Определены в результате выполнения комплексных кадастровых работ			Метод определения координат	Формулы, примененные для расчета средней квадратической погрешности определения координат характерных точек ( $M_t$ ), с подставленными в такие формулы значениями и итоговые (вычисленные) значения $M_t$ , м
	Координаты, м		Радиус, м	Координаты, м		Радиус, м		
	X	Y		X	Y			
1	2	3	4	5	6	7	8	9
5405	-	-	-	10372 78.59	17340 60.45	-	Метод спутниковых геодезических измерений (определений)	0.1
н11917 О	-	-	-	10372 87.76	17340 51.07	-	Метод спутниковых геодезических измерений (определений)	0.1
н11918 О	-	-	-	10372 93.08	17340 56.27	-	Метод спутниковых геодезических измерений (определений)	0.1
5404	-	-	-	10372 83.91	17340 65.65	-	Метод спутниковых геодезических измерений (определений)	0.1
н11919 О	-	-	-	10372 78.43	17340 71.26	-	Метод спутниковых геодезических измерений (определений)	0.1
н11920 О	-	-	-	10372 73.11	17340 66.06	-	Метод спутниковых геодезических измерений (определений)	0.1
5405	-	-	-	10372 78.59	17340 60.45	-	Метод спутниковых	0.1

							геодезических измерений (определений)	
<b>2. Сведения о характеристиках объекта недвижимости с кадастровым номером <u>86:09:0701001:1874:</u></b>								
N п/п	Наименование характеристики						Значение характеристики	
1	2						3	
1.	Вид объекта недвижимости						Здание	
2.	Ранее присвоенный государственный учетный номер (инвентарный) здания, сооружения, объекта незавершенного строительства						-	
3.	Кадастровый номер земельного участка (земельных участков), в границах которого (которых) расположены здание, сооружение, объект незавершенного строительства						86:09:0701001:902	
4.	Уникальный учетный номер кадастрового квартала, в границах которого расположены здание, сооружение, объект незавершенного строительства						86:09:0701001	
5.	Адрес здания, сооружения, объекта незавершенного строительства							
5.1.	Сведения о местоположении здания, сооружения, объекта незавершенного строительства (при отсутствии адреса) в структурированном в соответствии с федеральной информационной адресной системой виде						Ханты-Мансийский автономный округ - Югра, р-н. Советский, пгт. Коммунистический, ул. Зеленая, д. 7	
5.2.	Дополнительные сведения о местоположении						-	
6.	Иные сведения						-	
<b>3. Пояснения к сведениям об объекте недвижимости с кадастровым номером <u>86:09:0701001:1874:</u></b>								
1.								
<b>1. Сведения о характерных точках контура объекта недвижимости с кадастровым номером <u>86:09:0701001:1875:</u></b>								
<b>Система координат <u>МСК-86, зона 1</u></b>						<b>Зона N <u>1</u></b>		
Обозначение характерных точек контура	Содержатся в Едином государственном реестре недвижимости			Определены в результате выполнения комплексных кадастровых работ		Метод определения координат	Формулы, примененные для расчета средней квадратической погрешности определения координат характерных точек ( $M_i$ ), с подставленными в такие формулы значениями и	
	Координаты, м		Радиус, м	Координаты, м				
	X	Y		X	Y			

								итоговые (вычисленные) значения Mt, м
1	2	3	4	5	6	7	8	9
н11921 О	-	-	-	10385 29.32	17339 96.40	-	Метод спутниковых геодезических измерений (определений)	0.1
н11922 О	-	-	-	10385 16.22	17340 07.48	-	Метод спутниковых геодезических измерений (определений)	0.1
н11923 О	-	-	-	10385 10.92	17340 01.21	-	Метод спутниковых геодезических измерений (определений)	0.1
н11924 О	-	-	-	10385 24.02	17339 90.13	-	Метод спутниковых геодезических измерений (определений)	0.1
н11921 О	-	-	-	10385 29.32	17339 96.40	-	Метод спутниковых геодезических измерений (определений)	0.1

**2. Сведения о характеристиках объекта недвижимости с кадастровым номером  
86:09:0701001:1875:**

N п/п	Наименование характеристики	Значение характеристики
1	2	3
1.	Вид объекта недвижимости	Здание
2.	Ранее присвоенный государственный учетный номер (инвентарный) здания, сооружения, объекта незавершенного строительства	-
3.	Кадастровый номер земельного участка (земельных участков), в границах которого (которых) расположены здание, сооружение, объект незавершенного строительства	86:09:0701001:53
4.	Уникальный учетный номер кадастрового квартала, в границах которого расположены здание, сооружение, объект незавершенного строительства	86:09:0701001
5.	Адрес здания, сооружения, объекта незавершенного	

	строительства	
5.1.	Сведения о местоположении здания, сооружения, объекта незавершенного строительства (при отсутствии адреса) в структурированном в соответствии с федеральной информационной адресной системой виде	Ханты-Мансийский автономный округ - Югра, р-н. Советский, пгт. Коммунистический, ул. Кирова, д. 14
5.2.	Дополнительные сведения о местоположении	-
6.	Иные сведения	-

**3. Пояснения к сведениям об объекте недвижимости с кадастровым номером 86:09:0701001:1875:**

1.	
----	--

**1. Сведения о характерных точках контура объекта недвижимости с кадастровым номером 86:09:0701001:1876 :**

**Система координат МСК-86, зона 1**

**Зона N 1**

Обозначение характерных точек контура	Содержатся в Едином государственном реестре недвижимости			Определены в результате выполнения комплексных кадастровых работ			Метод определения координат	Формулы, примененные для расчета средней квадратической погрешности определения координат характерных точек (M <sub>t</sub> ), с подставленными в такие формулы значениями и итоговые (вычисленные) значения M <sub>t</sub> , м
	Координаты, м		Радиус, м	Координаты, м		Радиус, м		
	X	Y		X	Y			
1	2	3	4	5	6	7	8	9
н12688 О	-	-	-	10386 60.30	17339 31.24	-	Метод спутниковых геодезических измерений (определений)	0.1
н12689 О	-	-	-	10386 65.21	17339 37.32	-	Метод спутниковых геодезических измерений (определений)	0.1
н12690 О	-	-	-	10386 47.62	17339 51.54	-	Метод спутниковых геодезических измерений (определений)	0.1
н12691								

О	-	-	-	10386 42.71	17339 45.46	-	Метод спутниковых геодезических измерений (определений)	0.1
н12688 О	-	-	-	10386 60.30	17339 31.24	-	Метод спутниковых геодезических измерений (определений)	0.1

**2. Сведения о характеристиках объекта недвижимости с кадастровым номером 86:09:0701001:1876:**

N п/п	Наименование характеристики	Значение характеристики
1	2	3
1.	Вид объекта недвижимости	Здание
2.	Ранее присвоенный государственный учетный номер (инвентарный) здания, сооружения, объекта незавершенного строительства	-
3.	Кадастровый номер земельного участка (земельных участков), в границах которого (которых) расположены здание, сооружение, объект незавершенного строительства	-
4.	Уникальный учетный номер кадастрового квартала, в границах которого расположены здание, сооружение, объект незавершенного строительства	86:09:0701001
5.	Адрес здания, сооружения, объекта незавершенного строительства	
5.1.	Сведения о местоположении здания, сооружения, объекта незавершенного строительства (при отсутствии адреса) в структурированном в соответствии с федеральной информационной адресной системой виде	Ханты-Мансийский автономный округ - Югра, р-н. Советский, пгт. Коммунистический, ул. Кирова, д. 19
5.2.	Дополнительные сведения о местоположении	-
6.	Иные сведения	-

**3. Пояснения к сведениям об объекте недвижимости с кадастровым номером 86:09:0701001:1876:**

1.				
1. Сведения о характерных точках контура объекта недвижимости с кадастровым номером <u>86:09:0701001:1878</u> :				
Система координат <u>МСК-86, зона 1</u>				Зона N <u>1</u>
Обозначение характеристик	Содержатся в Едином государственном реестре недвижимости	Определены в результате выполнения комплексных кадастровых работ	Метод определения координат	Формулы, примененные для расчета средней квадратической

точек контура	Координаты, м		Радиус, м	Координаты, м		Радиус, м		погрешности определения координат характерных точек ( $M_i$ ), с подставленными в такие формулы значениями и итоговые (вычисленные) значения $M_t$ , м
	X	Y		X	Y			
1	2	3	4	5	6	7	8	9
н12692 О	-	-	-	10386 69.83	17337 73.68	-	Метод спутниковых геодезических измерений (определений)	0.1
н12693 О	-	-	-	10386 56.74	17337 84.05	-	Метод спутниковых геодезических измерений (определений)	0.1
н12694 О	-	-	-	10386 48.61	17337 73.79	-	Метод спутниковых геодезических измерений (определений)	0.1
н12695 О	-	-	-	10386 61.70	17337 63.42	-	Метод спутниковых геодезических измерений (определений)	0.1
н12692 О	-	-	-	10386 69.83	17337 73.68	-	Метод спутниковых геодезических измерений (определений)	0.1

**2. Сведения о характеристиках объекта недвижимости с кадастровым номером  
86:09:0701001:1878:**

N п/п	Наименование характеристики	Значение характеристики
1	2	3
1.	Вид объекта недвижимости	Здание
2.	Ранее присвоенный государственный учетный номер (инвентарный) здания, сооружения, объекта незавершенного строительства	-

3.	Кадастровый номер земельного участка (земельных участков), в границах которого (которых) расположены здание, сооружение, объект незавершенного строительства	86:09:0701001:341
4.	Уникальный учетный номер кадастрового квартала, в границах которого расположены здание, сооружение, объект незавершенного строительства	86:09:0701001
5.	Адрес здания, сооружения, объекта незавершенного строительства	
5.1.	Сведения о местоположении здания, сооружения, объекта незавершенного строительства (при отсутствии адреса) в структурированном в соответствии с федеральной информационной адресной системой виде	Ханты-Мансийский автономный округ - Югра, муниципальный район Советский, городское поселение Коммунистический, поселок городского типа Коммунистический, улица Лазо, дом 24
5.2.	Дополнительные сведения о местоположении	-
6.	Иные сведения	-

**3. Пояснения к сведениям об объекте недвижимости с кадастровым номером 86:09:0701001:1878:**

1.	
----	--

**1. Сведения о характерных точках контура объекта недвижимости с кадастровым номером 86:09:0701001:1879 :**

**Система координат МСК-86, зона 1**

**Зона N 1**

Обозначение характерных точек контура	Содержатся в Едином государственном реестре недвижимости			Определены в результате выполнения комплексных кадастровых работ			Метод определения координат	Формулы, примененные для расчета средней квадратической погрешности определения координат характерных точек (Mt), с подставленными в такие формулы значениями и итоговые (вычисленные) значения Mt, м
	Координаты, м		Радиус, м	Координаты, м		Радиус, м		
	X	Y		X	Y			
1	2	3	4	5	6	7	8	9
н12696 О	-	-	-	10383 92.37	17340 56.34	-	Метод спутниковых геодезических измерений (определений)	0.1
н12697								

О	-	-	-	10383 82.27	17340 64.81	-	Метод спутниковых геодезических измерений (определений)	0.1
н12698 О	-	-	-	10383 77.20	17340 58.77	-	Метод спутниковых геодезических измерений (определений)	0.1
н12699 О	-	-	-	10383 87.30	17340 50.30	-	Метод спутниковых геодезических измерений (определений)	0.1
н12696 О	-	-	-	10383 92.37	17340 56.34	-	Метод спутниковых геодезических измерений (определений)	0.1

**2. Сведения о характеристиках объекта недвижимости с кадастровым номером  
86:09:0701001:1879:**

№ п/п	Наименование характеристики	Значение характеристики
1	2	3
1.	Вид объекта недвижимости	Здание
2.	Ранее присвоенный государственный учетный номер (инвентарный) здания, сооружения, объекта незавершенного строительства	-
3.	Кадастровый номер земельного участка (земельных участков), в границах которого (которых) расположены здание, сооружение, объект незавершенного строительства	-
4.	Уникальный учетный номер кадастрового квартала, в границах которого расположены здание, сооружение, объект незавершенного строительства	86:09:0701001
5.	Адрес здания, сооружения, объекта незавершенного строительства	
5.1.	Сведения о местоположении здания, сооружения, объекта незавершенного строительства (при отсутствии адреса) в структурированном в соответствии с федеральной информационной адресной системой виде	Ханты-Мансийский автономный округ - Югра, р-н. Советский, пгт. Коммунистический, ул. Лазо, д. 5
5.2.	Дополнительные сведения о местоположении	-
6.	Иные сведения	-

**3. Пояснения к сведениям об объекте недвижимости с кадастровым номером 86:09:0701001:1879:**

1.

**1. Сведения о характерных точках контура объекта недвижимости с кадастровым номером 86:09:0701001:1880 :**

**Система координат МСК-86, зона 1**

**Зона N 1**

Обозначение характерных точек контура	Содержатся в Едином государственном реестре недвижимости			Определены в результате выполнения комплексных кадастровых работ			Метод определения координат	Формулы, примененные для расчета средней квадратической погрешности определения координат характерных точек (M <sub>i</sub> ), с подставленными в такие формулы значениями и итоговые (вычисленные) значения M <sub>t</sub> , м
	Координаты, м		Радиус, м	Координаты, м		Радиус, м		
	X	Y		X	Y			
1	2	3	4	5	6	7	8	9
н11925 О	-	-	-	10383 59.79	17340 35.63	-	Метод спутниковых геодезических измерений (определений)	0.1
н11926 О	-	-	-	10383 54.56	17340 29.41	-	Метод спутниковых геодезических измерений (определений)	0.1
н11927 О	-	-	-	10383 66.71	17340 19.19	-	Метод спутниковых геодезических измерений (определений)	0.1
н11928 О	-	-	-	10383 71.94	17340 25.41	-	Метод спутниковых геодезических измерений (определений)	0.1
н11925 О	-	-	-	10383 59.79	17340 35.63	-	Метод спутниковых геодезических измерений (определений)	0.1

<b>2. Сведения о характеристиках объекта недвижимости с кадастровым номером <u>86:09:0701001:1880</u>:</b>								
N п/п	Наименование характеристики					Значение характеристики		
1	2					3		
1.	Вид объекта недвижимости					Здание		
2.	Ранее присвоенный государственный учетный номер (инвентарный) здания, сооружения, объекта незавершенного строительства					-		
3.	Кадастровый номер земельного участка (земельных участков), в границах которого (которых) расположены здание, сооружение, объект незавершенного строительства					86:09:0701001:60		
4.	Уникальный учетный номер кадастрового квартала, в границах которого расположены здание, сооружение, объект незавершенного строительства					86:09:0701001		
5.	Адрес здания, сооружения, объекта незавершенного строительства							
5.1.	Сведения о местоположении здания, сооружения, объекта незавершенного строительства (при отсутствии адреса) в структурированном в соответствии с федеральной информационной адресной системой виде					Ханты-Мансийский автономный округ - Югра, р-н. Советский, пгт. Коммунистический, ул. Лазо, д. 6		
5.2.	Дополнительные сведения о местоположении					-		
6.	Иные сведения					-		
<b>3. Пояснения к сведениям об объекте недвижимости с кадастровым номером <u>86:09:0701001:1880</u>:</b>								
1.								
<b>1. Сведения о характерных точках контура объекта недвижимости с кадастровым номером <u>86:09:0701001:1882</u> :</b>								
<b>Система координат <u>МСК-86, зона 1</u></b>					<b>Зона <u>N 1</u></b>			
Обозначение характерных точек контура	Содержатся в Едином государственном реестре недвижимости			Определены в результате выполнения комплексных кадастровых работ		Метод определения координат	Формулы, примененные для расчета средней квадратической погрешности определения координат характерных точек ( $M_t$ ), с подставленными в такие формулы значениями и итоговые (вычисленные) значения $M_t$ , м	
	Координаты, м		Радиус, м	Координаты, м				Радиус, м
	X	Y		X	Y			

1	2	3	4	5	6	7	8	9
4683	-	-	-	10380 84.87	17341 70.16	-	Метод спутниковых геодезических измерений (определений)	0.1
н11929 О	-	-	-	10380 91.78	17341 65.14	-	Метод спутниковых геодезических измерений (определений)	0.1
н11930 О	-	-	-	10380 96.14	17341 71.15	-	Метод спутниковых геодезических измерений (определений)	0.1
4697	-	-	-	10380 89.23	17341 76.16	-	Метод спутниковых геодезических измерений (определений)	0.1
4681	-	-	-	10380 89.15	17341 76.22	-	Метод спутниковых геодезических измерений (определений)	0.1
н11931 О	-	-	-	10380 81.90	17341 81.49	-	Метод спутниковых геодезических измерений (определений)	0.1
н11932 О	-	-	-	10380 77.54	17341 75.48	-	Метод спутниковых геодезических измерений (определений)	0.1
4684	-	-	-	10380 84.63	17341 70.33	-	Метод спутниковых геодезических измерений (определений)	0.1
4683	-	-	-	10380 84.87	17341 70.16	-	Метод спутниковых геодезических измерений (определений)	0.1

<b>2. Сведения о характеристиках объекта недвижимости с кадастровым номером <u>86:09:0701001:1882</u>:</b>								
N п/п	Наименование характеристики				Значение характеристики			
1	2				3			
1.	Вид объекта недвижимости				Здание			
2.	Ранее присвоенный государственный учетный номер (инвентарный) здания, сооружения, объекта незавершенного строительства				-			
3.	Кадастровый номер земельного участка (земельных участков), в границах которого (которых) расположены здание, сооружение, объект незавершенного строительства				86:09:0701001:663			
4.	Уникальный учетный номер кадастрового квартала, в границах которого расположены здание, сооружение, объект незавершенного строительства				86:09:0701001			
5.	Адрес здания, сооружения, объекта незавершенного строительства							
5.1.	Сведения о местоположении здания, сооружения, объекта незавершенного строительства (при отсутствии адреса) в структурированном в соответствии с федеральной информационной адресной системой виде				Ханты-Мансийский автономный округ - Югра, р-н. Советский, пгт. Коммунистический, ул. Ленина, д. 17			
5.2.	Дополнительные сведения о местоположении				-			
6.	Иные сведения				-			
<b>3. Пояснения к сведениям об объекте недвижимости с кадастровым номером <u>86:09:0701001:1882</u>:</b>								
1.								
<b>1. Сведения о характерных точках контура объекта недвижимости с кадастровым номером <u>86:09:0701001:1883</u> :</b>								
<b>Система координат <u>МСК-86, зона 1</u></b>					<b>Зона <u>N 1</u></b>			
Обозначение характерных точек контура	Содержатся в Едином государственном реестре недвижимости		Определены в результате выполнения комплексных кадастровых работ		Метод определения координат	Формулы, примененные для расчета средней квадратической погрешности определения координат характерных точек ( $M_t$ ), с подставленными в такие формулы значениями и итоговые (вычисленные) значения $M_t$ , м		
	Координаты, м		Радиус, м	Координаты, м			Радиус, м	
	X	Y		X			Y	

1	2	3	4	5	6	7	8	9
н11933 О	-	-	-	10381 13.34	17342 59.28	-	Метод спутниковых геодезических измерений (определений)	0.1
н11934 О	-	-	-	10381 05.02	17342 66.09	-	Метод спутниковых геодезических измерений (определений)	0.1
н11935 О	-	-	-	10380 93.41	17342 51.90	-	Метод спутниковых геодезических измерений (определений)	0.1
н11936 О	-	-	-	10381 01.73	17342 45.09	-	Метод спутниковых геодезических измерений (определений)	0.1
н11933 О	-	-	-	10381 13.34	17342 59.28	-	Метод спутниковых геодезических измерений (определений)	0.1

**2. Сведения о характеристиках объекта недвижимости с кадастровым номером  
86:09:0701001:1883:**

N п/п	Наименование характеристики	Значение характеристики
1	2	3
1.	Вид объекта недвижимости	Здание
2.	Ранее присвоенный государственный учетный номер (инвентарный) здания, сооружения, объекта незавершенного строительства	-
3.	Кадастровый номер земельного участка (земельных участков), в границах которого (которых) расположены здание, сооружение, объект незавершенного строительства	86:09:0701001:127
4.	Уникальный учетный номер кадастрового квартала, в границах которого расположены здание, сооружение, объект незавершенного строительства	86:09:0701001
5.	Адрес здания, сооружения, объекта незавершенного строительства	
5.1.	Сведения о местоположении здания, сооружения, объекта незавершенного строительства (при отсутствии адреса) в	Ханты-Мансийский автономный округ -

	структурированном в соответствии с федеральной информационной адресной системой в виде						Югра, р-н. Советский, пгт. Коммунистический, ул. Ленина, д. 18	
5.2.	Дополнительные сведения о местоположении						-	
6.	Иные сведения						-	
3. Пояснения к сведениям об объекте недвижимости с кадастровым номером <b>86:09:0701001:1883</b> :								
1.								
1. Сведения о характерных точках контура объекта недвижимости с кадастровым номером <b>86:09:0701001:1884</b> :								
Система координат <b>МСК-86, зона 1</b>							Зона <b>№ 1</b>	
Обозначение характерных точек контура	Содержатся в Едином государственном реестре недвижимости			Определены в результате выполнения комплексных кадастровых работ			Метод определения координат	Формулы, примененные для расчета средней квадратической погрешности определения координат характерных точек (M <sub>t</sub> ), с подставленными в такие формулы значениями и итоговые (вычисленные) значения M <sub>t</sub> , м
	Координаты, м		Радиус, м	Координаты, м		Радиус, м		
	X	Y		X	Y			
1	2	3	4	5	6	7	8	9
н12700 О	-	-	-	10383 19.13	17344 08.17	-	Метод спутниковых геодезических измерений (определений)	0.1
н12701 О	-	-	-	10383 24.54	17344 14.04	-	Метод спутниковых геодезических измерений (определений)	0.1
н12702 О	-	-	-	10383 09.95	17344 27.48	-	Метод спутниковых геодезических измерений (определений)	0.1
н12703 О	-	-	-	10383 04.54	17344 21.61	-	Метод спутниковых геодезических измерений	0.1

							(определений)	
н12700 О	-	-	-	10383 19.13	17344 08.17	-	Метод спутниковых геодезических измерений (определений)	0.1
<b>2. Сведения о характеристиках объекта недвижимости с кадастровым номером 86:09:0701001:1884:</b>								
N п/п	Наименование характеристики						Значение характеристики	
1	2						3	
1.	Вид объекта недвижимости						Здание	
2.	Ранее присвоенный государственный учетный номер (инвентарный) здания, сооружения, объекта незавершенного строительства						-	
3.	Кадастровый номер земельного участка (земельных участков), в границах которого (которых) расположены здание, сооружение, объект незавершенного строительства						-	
4.	Уникальный учетный номер кадастрового квартала, в границах которого расположены здание, сооружение, объект незавершенного строительства						86:09:0701001	
5.	Адрес здания, сооружения, объекта незавершенного строительства							
5.1.	Сведения о местоположении здания, сооружения, объекта незавершенного строительства (при отсутствии адреса) в структурированном в соответствии с федеральной информационной адресной системой виде						Ханты-Мансийский автономный округ - Югра, р-н. Советский, пгт. Коммунистический, ул. Ленина, д. 3	
5.2.	Дополнительные сведения о местоположении						-	
6.	Иные сведения						-	
<b>3. Пояснения к сведениям об объекте недвижимости с кадастровым номером 86:09:0701001:1884:</b>								
1.								
<b>1. Сведения о характерных точках контура объекта недвижимости с кадастровым номером 86:09:0701001:1885 :</b>								
<b>Система координат МСК-86, зона 1</b>							<b>Зона N 1</b>	
Обозна чение характе рных точек контура	Содержатся в Едином государственном реестре недвижимости			Определены в результате выполнения комплексных кадастровых работ		Метод определения координат	Формулы, примененные для расчета средней квадратической погрешности определения	
	Координаты, м	Радиус, м		Координаты, м	Радиус, м			

	X	Y		X	Y			координат характерных точек ( $M_i$ ), с подставленными в такие формулы значениями и итоговые (вычисленные) значения $M_t$ , м
1	2	3	4	5	6	7	8	9
н11937 О	-	-	-	10382 54.80	17340 70.24	-	Метод спутниковых геодезических измерений (определений)	0.1
н11938 О	-	-	-	10382 48.44	17340 75.91	-	Метод спутниковых геодезических измерений (определений)	0.1
н11939 О	-	-	-	10382 35.62	17340 61.53	-	Метод спутниковых геодезических измерений (определений)	0.1
н11940 О	-	-	-	10382 41.98	17340 55.86	-	Метод спутниковых геодезических измерений (определений)	0.1
н11937 О	-	-	-	10382 54.80	17340 70.24	-	Метод спутниковых геодезических измерений (определений)	0.1

**2. Сведения о характеристиках объекта недвижимости с кадастровым номером  
86:09:0701001:1885:**

N п/п	Наименование характеристики	Значение характеристики
1	2	3
1.	Вид объекта недвижимости	Здание
2.	Ранее присвоенный государственный учетный номер (инвентарный) здания, сооружения, объекта незавершенного строительства	-
3.	Кадастровый номер земельного участка (земельных участков), в границах которого (которых) расположены здание, сооружение,	86:09:0701001:3699

	объект незавершенного строительства							
4.	Уникальный учетный номер кадастрового квартала, в границах которого расположены здание, сооружение, объект незавершенного строительства						86:09:0701001	
5.	Адрес здания, сооружения, объекта незавершенного строительства							
5.1.	Сведения о местоположении здания, сооружения, объекта незавершенного строительства (при отсутствии адреса) в структурированном в соответствии с федеральной информационной адресной системой виде						Ханты-Мансийский автономный округ - Югра, р-н. Советский, пгт. Коммунистический, ул. Лесорубов, д. 12	
5.2.	Дополнительные сведения о местоположении						-	
6.	Иные сведения						-	
3. Пояснения к сведениям об объекте недвижимости с кадастровым номером <b>86:09:0701001:1885</b> :								
1.								
1. Сведения о характерных точках контура объекта недвижимости с кадастровым номером <b>86:09:0701001:1886</b> :								
Система координат <b>МСК-86, зона 1</b>						Зона N <b>1</b>		
Обозначение характерных точек контура	Содержатся в Едином государственном реестре недвижимости			Определены в результате выполнения комплексных кадастровых работ			Метод определения координат	Формулы, примененные для расчета средней квадратической погрешности определения координат характерных точек (M <sub>t</sub> ), с подставленными в такие формулы значениями и итоговые (вычисленные) значения M <sub>t</sub> , м
	Координаты, м		Радиус, м	Координаты, м		Радиус, м		
	X	Y		X	Y			
1	2	3	4	5	6	7	8	9
н12704 О	-	-	-	10382 48.32	17340 21.68	-	Метод спутниковых геодезических измерений (определений)	0.1
н12705 О	-	-	-	10382 36.74	17340 08.78	-	Метод спутниковых геодезических измерений (определений)	0.1
н12706								

О	-	-	-	10382 42.98	17340 03.18	-	Метод спутниковых геодезических измерений (определений)	0.1
н12707 О	-	-	-	10382 54.56	17340 16.08	-	Метод спутниковых геодезических измерений (определений)	0.1
н12704 О	-	-	-	10382 48.32	17340 21.68	-	Метод спутниковых геодезических измерений (определений)	0.1

**2. Сведения о характеристиках объекта недвижимости с кадастровым номером 86:09:0701001:1886:**

№ п/п	Наименование характеристики	Значение характеристики
1	2	3
1.	Вид объекта недвижимости	Здание
2.	Ранее присвоенный государственный учетный номер (инвентарный) здания, сооружения, объекта незавершенного строительства	-
3.	Кадастровый номер земельного участка (земельных участков), в границах которого (которых) расположены здание, сооружение, объект незавершенного строительства	-
4.	Уникальный учетный номер кадастрового квартала, в границах которого расположены здание, сооружение, объект незавершенного строительства	86:09:0701001
5.	Адрес здания, сооружения, объекта незавершенного строительства	
5.1.	Сведения о местоположении здания, сооружения, объекта незавершенного строительства (при отсутствии адреса) в структурированном в соответствии с федеральной информационной адресной системой виде	Ханты-Мансийский автономный округ - Югра, р-н. Советский, пгт. Коммунистический, ул. Лесорубов, д. 13
5.2.	Дополнительные сведения о местоположении	-
6.	Иные сведения	-

**3. Пояснения к сведениям об объекте недвижимости с кадастровым номером 86:09:0701001:1886:**

1.	
----	--

**1. Сведения о характерных точках контура объекта недвижимости с кадастровым номером 86:09:0701001:1887 :**

Система координат <u>МСК-86, зона 1</u>							Зона N 1	
Обозначение характерных точек контура	Содержатся в Едином государственном реестре недвижимости			Определены в результате выполнения комплексных кадастровых работ			Метод определения координат	Формулы, примененные для расчета средней квадратической погрешности определения координат характерных точек ( $M_t$ ), с подставленными в такие формулы значениями и итоговые (вычисленные) значения $M_t$ , м
	Координаты, м		Радиус, м	Координаты, м		Радиус, м		
	X	Y		X	Y			
1	2	3	4	5	6	7	8	9
н11941 О	-	-	-	10381 85.30	17339 89.61	-	Метод спутниковых геодезических измерений (определений)	0.1
н11942 О	-	-	-	10381 90.39	17339 95.59	-	Метод спутниковых геодезических измерений (определений)	0.1
н11943 О	-	-	-	10381 82.60	17340 02.22	-	Метод спутниковых геодезических измерений (определений)	0.1
н11944 О	-	-	-	10381 77.51	17339 96.24	-	Метод спутниковых геодезических измерений (определений)	0.1
н11941 О	-	-	-	10381 85.30	17339 89.61	-	Метод спутниковых геодезических измерений (определений)	0.1
<b>2. Сведения о характеристиках объекта недвижимости с кадастровым номером 86:09:0701001:1887:</b>								
N п/п	Наименование характеристики						Значение характеристики	
1	2						3	

1.	Вид объекта недвижимости	Здание						
2.	Ранее присвоенный государственный учетный номер (инвентарный) здания, сооружения, объекта незавершенного строительства	-						
3.	Кадастровый номер земельного участка (земельных участков), в границах которого (которых) расположены здание, сооружение, объект незавершенного строительства	86:09:0701001:484						
4.	Уникальный учетный номер кадастрового квартала, в границах которого расположены здание, сооружение, объект незавершенного строительства	86:09:0701001						
5.	Адрес здания, сооружения, объекта незавершенного строительства							
5.1.	Сведения о местоположении здания, сооружения, объекта незавершенного строительства (при отсутствии адреса) в структурированном в соответствии с федеральной информационной адресной системой виде	Ханты-Мансийский автономный округ - Югра, р-н. Советский, пгт. Коммунистический, ул. Лесорубов, д. 16						
5.2.	Дополнительные сведения о местоположении	-						
6.	Иные сведения	-						
3. Пояснения к сведениям об объекте недвижимости с кадастровым номером <u>86:09:0701001:1887</u> :								
1.								
1. Сведения о характерных точках контура объекта недвижимости с кадастровым номером <u>86:09:0701001:1888</u> :								
Система координат <u>МСК-86, зона 1</u>								
Зона N 1								
Обозначение характерных точек контура	Содержатся в Едином государственном реестре недвижимости		Определены в результате выполнения комплексных кадастровых работ		Метод определения координат	Формулы, примененные для расчета средней квадратической погрешности определения координат характерных точек (M <sub>i</sub> ), с подставленными в такие формулы значениями и итоговые (вычисленные) значения M <sub>t</sub> , м		
	Координаты, м		Координаты, м					
	X	Y	X	Y				
1	2	3	4	5	6	7	8	9
н11945 О	-	-	-	10384 04.14	17342 41.07	-	Метод спутниковых геодезических измерений (определений)	0.1

н11946 О	-	-	-	10383 98.14	17342 46.10	-	Метод спутниковых геодезических измерений (определений)	0.1
н11947 О	-	-	-	10383 93.07	17342 40.06	-	Метод спутниковых геодезических измерений (определений)	0.1
н11948 О	-	-	-	10383 99.07	17342 35.03	-	Метод спутниковых геодезических измерений (определений)	0.1
н11945 О	-	-	-	10384 04.14	17342 41.07	-	Метод спутниковых геодезических измерений (определений)	0.1

**2. Сведения о характеристиках объекта недвижимости с кадастровым номером  
86:09:0701001:1888:**

№ п/п	Наименование характеристики	Значение характеристики
1	2	3
1.	Вид объекта недвижимости	Здание
2.	Ранее присвоенный государственный учетный номер (инвентарный) здания, сооружения, объекта незавершенного строительства	-
3.	Кадастровый номер земельного участка (земельных участков), в границах которого (которых) расположены здание, сооружение, объект незавершенного строительства	86:09:0701001:657
4.	Уникальный учетный номер кадастрового квартала, в границах которого расположены здание, сооружение, объект незавершенного строительства	86:09:0701001
5.	Адрес здания, сооружения, объекта незавершенного строительства	
5.1.	Сведения о местоположении здания, сооружения, объекта незавершенного строительства (при отсутствии адреса) в структурированном в соответствии с федеральной информационной адресной системой виде	Ханты-Мансийский автономный округ - Югра, р-н. Советский, пгт. Коммунистический, ул. Лесорубов, д. 2
5.2.	Дополнительные сведения о местоположении	-
6.	Иные сведения	-

**3. Пояснения к сведениям об объекте недвижимости с кадастровым номером 86:09:0701001:1888:**

1.

**1. Сведения о характерных точках контура объекта недвижимости с кадастровым номером 86:09:0701001:1889 :**

**Система координат МСК-86, зона 1**

**Зона N 1**

Обозначение характерных точек контура	Содержатся в Едином государственном реестре недвижимости			Определены в результате выполнения комплексных кадастровых работ			Метод определения координат	Формулы, примененные для расчета средней квадратической погрешности определения координат характерных точек (M <sub>i</sub> ), с подставленными в такие формулы значениями и итоговые (вычисленные) значения M <sub>t</sub> , м
	Координаты, м		Радиус, м	Координаты, м		Радиус, м		
	X	Y		X	Y			
1	2	3	4	5	6	7	8	9
н11949 О	-	-	-	10384 29.50	17342 70.97	-	Метод спутниковых геодезических измерений (определений)	0.1
н11950 О	-	-	-	10384 20.70	17342 78.51	-	Метод спутниковых геодезических измерений (определений)	0.1
н11951 О	-	-	-	10384 11.05	17342 67.25	-	Метод спутниковых геодезических измерений (определений)	0.1
н11952 О	-	-	-	10384 19.85	17342 59.71	-	Метод спутниковых геодезических измерений (определений)	0.1
н11949 О	-	-	-	10384 29.50	17342 70.97	-	Метод спутниковых геодезических измерений (определений)	0.1

<b>2. Сведения о характеристиках объекта недвижимости с кадастровым номером <u>86:09:0701001:1889</u>:</b>								
N п/п	Наименование характеристики					Значение характеристики		
1	2					3		
1.	Вид объекта недвижимости					Здание		
2.	Ранее присвоенный государственный учетный номер (инвентарный) здания, сооружения, объекта незавершенного строительства					-		
3.	Кадастровый номер земельного участка (земельных участков), в границах которого (которых) расположены здание, сооружение, объект незавершенного строительства					86:09:0701001:500		
4.	Уникальный учетный номер кадастрового квартала, в границах которого расположены здание, сооружение, объект незавершенного строительства					86:09:0701001		
5.	Адрес здания, сооружения, объекта незавершенного строительства							
5.1.	Сведения о местоположении здания, сооружения, объекта незавершенного строительства (при отсутствии адреса) в структурированном в соответствии с федеральной информационной адресной системой виде					Ханты-Мансийский автономный округ - Югра, р-н. Советский, пгт. Коммунистический, ул. Лесорубов, д. 2а		
5.2.	Дополнительные сведения о местоположении					-		
6.	Иные сведения					-		
<b>3. Пояснения к сведениям об объекте недвижимости с кадастровым номером <u>86:09:0701001:1889</u>:</b>								
1.								
<b>1. Сведения о характерных точках контура объекта недвижимости с кадастровым номером <u>86:09:0701001:1890</u> :</b>								
<b>Система координат <u>МСК-86, зона 1</u></b>					<b>Зона <u>N 1</u></b>			
Обозначение характерных точек контура	Содержатся в Едином государственном реестре недвижимости			Определены в результате выполнения комплексных кадастровых работ		Метод определения координат	Формулы, примененные для расчета средней квадратической погрешности определения координат характерных точек ( $M_t$ ), с подставленными в такие формулы значениями и итоговые (вычисленные) значения $M_t$ , м	
	Координаты, м		Радиус, м	Координаты, м				Радиус, м
	X	Y		X	Y			

1	2	3	4	5	6	7	8	9
н12708 О	-	-	-	10376 15.51	17336 76.10	-	Метод спутниковых геодезических измерений (определений)	0.1
н12709 О	-	-	-	10376 21.32	17336 70.64	-	Метод спутниковых геодезических измерений (определений)	0.1
н12710 О	-	-	-	10376 35.69	17336 85.95	-	Метод спутниковых геодезических измерений (определений)	0.1
н12711 О	-	-	-	10376 29.88	17336 91.41	-	Метод спутниковых геодезических измерений (определений)	0.1
н12708 О	-	-	-	10376 15.51	17336 76.10	-	Метод спутниковых геодезических измерений (определений)	0.1

**2. Сведения о характеристиках объекта недвижимости с кадастровым номером  
86:09:0701001:1890:**

N п/п	Наименование характеристики	Значение характеристики
1	2	3
1.	Вид объекта недвижимости	Здание
2.	Ранее присвоенный государственный учетный номер (инвентарный) здания, сооружения, объекта незавершенного строительства	-
3.	Кадастровый номер земельного участка (земельных участков), в границах которого (которых) расположены здание, сооружение, объект незавершенного строительства	86:09:0701001:3596
4.	Уникальный учетный номер кадастрового квартала, в границах которого расположены здание, сооружение, объект незавершенного строительства	86:09:0701001
5.	Адрес здания, сооружения, объекта незавершенного строительства	
5.1.	Сведения о местоположении здания, сооружения, объекта незавершенного строительства (при отсутствии адреса) в	Ханты-Мансийский автономный округ -

	структурированном в соответствии с федеральной информационной адресной системой в виде						Югра, р-н. Советский, пгт. Коммунистический, ул. Медиков, д. 12а	
5.2.	Дополнительные сведения о местоположении						-	
6.	Иные сведения						-	
3. Пояснения к сведениям об объекте недвижимости с кадастровым номером <b>86:09:0701001:1890</b> :								
1.								
1. Сведения о характерных точках контура объекта недвижимости с кадастровым номером <b>86:09:0701001:1892</b> :								
Система координат <b>МСК-86, зона 1</b>							Зона <b>№ 1</b>	
Обозначение характерных точек контура	Содержатся в Едином государственном реестре недвижимости			Определены в результате выполнения комплексных кадастровых работ			Метод определения координат	Формулы, примененные для расчета средней квадратической погрешности определения координат характерных точек (Mt), с подставленными в такие формулы значениями и итоговые (вычисленные) значения Mt, м
	Координаты, м		Радиус, м	Координаты, м		Радиус, м		
	X	Y		X	Y			
1	2	3	4	5	6	7	8	9
н11953 О	-	-	-	10377 77.64	17339 05.49	-	Метод спутниковых геодезических измерений (определений)	0.1
н11954 О	-	-	-	10377 54.15	17339 27.11	-	Метод спутниковых геодезических измерений (определений)	0.1
н11955 О	-	-	-	10377 46.96	17339 19.30	-	Метод спутниковых геодезических измерений (определений)	0.1
н11956 О	-	-	-	10377 70.45	17338 97.68	-	Метод спутниковых геодезических измерений	0.1

							(определений)	
н11953 О	-	-	-	10377 77.64	17339 05.49	-	Метод спутниковых геодезических измерений (определений)	0.1
<b>2. Сведения о характеристиках объекта недвижимости с кадастровым номером <u>86:09:0701001:1892</u>:</b>								
N п/п	Наименование характеристики						Значение характеристики	
1	2						3	
1.	Вид объекта недвижимости						Здание	
2.	Ранее присвоенный государственный учетный номер (инвентарный) здания, сооружения, объекта незавершенного строительства						-	
3.	Кадастровый номер земельного участка (земельных участков), в границах которого (которых) расположены здание, сооружение, объект незавершенного строительства						86:09:0701001:582	
4.	Уникальный учетный номер кадастрового квартала, в границах которого расположены здание, сооружение, объект незавершенного строительства						86:09:0701001	
5.	Адрес здания, сооружения, объекта незавершенного строительства							
5.1.	Сведения о местоположении здания, сооружения, объекта незавершенного строительства (при отсутствии адреса) в структурированном в соответствии с федеральной информационной адресной системой виде						Ханты-Мансийский автономный округ - Югра, р-н. Советский, пгт. Коммунистический, ул. Медиков, д. 3	
5.2.	Дополнительные сведения о местоположении						-	
6.	Иные сведения						-	
<b>3. Пояснения к сведениям об объекте недвижимости с кадастровым номером <u>86:09:0701001:1892</u>:</b>								
1.								
<b>1. Сведения о характерных точках контура объекта недвижимости с кадастровым номером <u>86:09:0701001:1893</u> :</b>								
<b>Система координат <u>МСК-86, зона 1</u></b>							<b>Зона N <u>1</u></b>	
Обозна чение характе рных точек контура	Содержатся в Едином государственном реестре недвижимости		Определены в результате выполнения комплексных кадастровых работ		Метод определения координат	Формулы, примененные для расчета средней квадратической погрешности определения		
	Координаты, м	Радиус, м	Координаты, м	Радиус, м				

	X	Y		X	Y			координат характерных точек (M <sub>i</sub> ), с подставленными в такие формулы значениями и итоговые (вычисленные) значения M <sub>t</sub> , м
1	2	3	4	5	6	7	8	9
н11957 О	-	-	-	10378 38.97	17345 53.09	-	Метод спутниковых геодезических измерений (определений)	0.1
н11958 О	-	-	-	10378 45.97	17345 60.67	-	Метод спутниковых геодезических измерений (определений)	0.1
н11959 О	-	-	-	10378 22.61	17345 82.22	-	Метод спутниковых геодезических измерений (определений)	0.1
н11960 О	-	-	-	10378 15.61	17345 74.64	-	Метод спутниковых геодезических измерений (определений)	0.1
н11957 О	-	-	-	10378 38.97	17345 53.09	-	Метод спутниковых геодезических измерений (определений)	0.1

**2. Сведения о характеристиках объекта недвижимости с кадастровым номером  
86:09:0701001:1893:**

N п/п	Наименование характеристики	Значение характеристики
1	2	3
1.	Вид объекта недвижимости	Здание
2.	Ранее присвоенный государственный учетный номер (инвентарный) здания, сооружения, объекта незавершенного строительства	-
3.	Кадастровый номер земельного участка (земельных участков), в границах которого (которых) расположены здание, сооружение,	86:09:0701001:1058

	объект незавершенного строительства							
4.	Уникальный учетный номер кадастрового квартала, в границах которого расположены здание, сооружение, объект незавершенного строительства					86:09:0701001		
5.	Адрес здания, сооружения, объекта незавершенного строительства							
5.1.	Сведения о местоположении здания, сооружения, объекта незавершенного строительства (при отсутствии адреса) в структурированном в соответствии с федеральной информационной адресной системой виде					Ханты-Мансийский автономный округ - Югра, р-н. Советский, пгт. Коммунистический, ул. Мира, д. 4		
5.2.	Дополнительные сведения о местоположении					-		
6.	Иные сведения					-		
3. Пояснения к сведениям об объекте недвижимости с кадастровым номером <u>86:09:0701001:1893</u> :								
1.								
1. Сведения о характерных точках контура объекта недвижимости с кадастровым номером <u>86:09:0701001:1894</u> :								
Система координат <u>МСК-86, зона 1</u>					Зона N <u>1</u>			
Обозначение характерных точек контура	Содержатся в Едином государственном реестре недвижимости			Определены в результате выполнения комплексных кадастровых работ		Метод определения координат	Формулы, примененные для расчета средней квадратической погрешности определения координат характерных точек (M <sub>i</sub> ), с подставленными в такие формулы значениями и итоговые (вычисленные) значения M <sub>t</sub> , м	
	Координаты, м		Радиус, м	Координаты, м				
	X	Y		X	Y			
1	2	3	4	5	6	7	8	9
н11961 О	-	-	-	10379 35.76	17345 52.78	-	Метод спутниковых геодезических измерений (определений)	0.1
н11962 О	-	-	-	10379 25.11	17345 61.73	-	Метод спутниковых геодезических измерений (определений)	0.1
н11963								

О	-	-	-	10379 09.26	17345 42.87	-	Метод спутниковых геодезических измерений (определений)	0.1
н11964 О	-	-	-	10379 19.91	17345 33.92	-	Метод спутниковых геодезических измерений (определений)	0.1
н11961 О	-	-	-	10379 35.76	17345 52.78	-	Метод спутниковых геодезических измерений (определений)	0.1

**2. Сведения о характеристиках объекта недвижимости с кадастровым номером 86:09:0701001:1894:**

№ п/п	Наименование характеристики	Значение характеристики
1	2	3
1.	Вид объекта недвижимости	Здание
2.	Ранее присвоенный государственный учетный номер (инвентарный) здания, сооружения, объекта незавершенного строительства	-
3.	Кадастровый номер земельного участка (земельных участков), в границах которого (которых) расположены здание, сооружение, объект незавершенного строительства	86:09:0701001:116
4.	Уникальный учетный номер кадастрового квартала, в границах которого расположены здание, сооружение, объект незавершенного строительства	86:09:0701001
5.	Адрес здания, сооружения, объекта незавершенного строительства	
5.1.	Сведения о местоположении здания, сооружения, объекта незавершенного строительства (при отсутствии адреса) в структурированном в соответствии с федеральной информационной адресной системой виде	Ханты-Мансийский автономный округ - Югра, р-н. Советский, пгт. Коммунистический, ул. Мира, д. 5
5.2.	Дополнительные сведения о местоположении	-
6.	Иные сведения	-

**3. Пояснения к сведениям об объекте недвижимости с кадастровым номером 86:09:0701001:1894:**

1.	
----	--

**1. Сведения о характерных точках контура объекта недвижимости с кадастровым номером 86:09:0701001:1895 :**

Система координат <u>МСК-86, зона 1</u>							Зона N <u>1</u>	
Обозначение характерных точек контура	Содержатся в Едином государственном реестре недвижимости			Определены в результате выполнения комплексных кадастровых работ			Метод определения координат	Формулы, примененные для расчета средней квадратической погрешности определения координат характерных точек ( $M_t$ ), с подставленными в такие формулы значениями и итоговые (вычисленные) значения $M_t$ , м
	Координаты, м		Радиус, м	Координаты, м		Радиус, м		
	X	Y		X	Y			
1	2	3	4	5	6	7	8	9
н11965 О	-	-	-	10381 08.54	17343 98.24	-	Метод спутниковых геодезических измерений (определений)	0.1
н11966 О	-	-	-	10381 04.51	17344 01.68	-	Метод спутниковых геодезических измерений (определений)	0.1
н11967 О	-	-	-	10380 98.33	17343 94.43	-	Метод спутниковых геодезических измерений (определений)	0.1
н11968 О	-	-	-	10381 02.36	17343 90.99	-	Метод спутниковых геодезических измерений (определений)	0.1
н11969 О	-	-	-	10380 90.27	17343 76.81	-	Метод спутниковых геодезических измерений (определений)	0.1
н11970 О	-	-	-	10381 02.90	17343 66.04	-	Метод спутниковых геодезических измерений (определений)	0.1

н11971 О	-	-	-	10381 35.16	17344 03.88	-	Метод спутниковых геодезических измерений (определений)	0.1
н11972 О	-	-	-	10381 22.53	17344 14.65	-	Метод спутниковых геодезических измерений (определений)	0.1
н11965 О	-	-	-	10381 08.54	17343 98.24	-	Метод спутниковых геодезических измерений (определений)	0.1

**2. Сведения о характеристиках объекта недвижимости с кадастровым номером 86:09:0701001:1895:**

N п/п	Наименование характеристики	Значение характеристики
1	2	3
1.	Вид объекта недвижимости	Здание
2.	Ранее присвоенный государственный учетный номер (инвентарный) здания, сооружения, объекта незавершенного строительства	-
3.	Кадастровый номер земельного участка (земельных участков), в границах которого (которых) расположены здание, сооружение, объект незавершенного строительства	86:09:0701001:759
4.	Уникальный учетный номер кадастрового квартала, в границах которого расположены здание, сооружение, объект незавершенного строительства	86:09:0701001
5.	Адрес здания, сооружения, объекта незавершенного строительства	
5.1.	Сведения о местоположении здания, сооружения, объекта незавершенного строительства (при отсутствии адреса) в структурированном в соответствии с федеральной информационной адресной системой виде	Ханты-Мансийский автономный округ - Югра, р-н. Советский, пгт. Коммунистический, ул. Мира, д. 9
5.2.	Дополнительные сведения о местоположении	-
6.	Иные сведения	-

**3. Пояснения к сведениям об объекте недвижимости с кадастровым номером 86:09:0701001:1895:**

1.	
----	--

**1. Сведения о характерных точках контура объекта недвижимости с кадастровым**

номером 86:09:0701001:1896 :

Система координат МСК-86, зона 1

Зона № 1

Обозначение характерных точек контура	Содержатся в Едином государственном реестре недвижимости			Определены в результате выполнения комплексных кадастровых работ			Метод определения координат	Формулы, примененные для расчета средней квадратической погрешности определения координат характерных точек (M <sub>t</sub> ), с подставленными в такие формулы значениями и итоговые (вычисленные) значения M <sub>t</sub> , м
	Координаты, м		Радиус, м	Координаты, м		Радиус, м		
	X	Y		X	Y			
1	2	3	4	5	6	7	8	9
н12712 О	-	-	-	10382 37.30	17339 47.76	-	Метод спутниковых геодезических измерений (определений)	0.1
н12713 О	-	-	-	10382 31.87	17339 41.51	-	Метод спутниковых геодезических измерений (определений)	0.1
н12714 О	-	-	-	10382 42.73	17339 32.08	-	Метод спутниковых геодезических измерений (определений)	0.1
н12715 О	-	-	-	10382 48.16	17339 38.33	-	Метод спутниковых геодезических измерений (определений)	0.1
н12712 О	-	-	-	10382 37.30	17339 47.76	-	Метод спутниковых геодезических измерений (определений)	0.1

**2. Сведения о характеристиках объекта недвижимости с кадастровым номером  
86:09:0701001:1896:**

N п/п	Наименование характеристики	Значение характеристики
----------	-----------------------------	----------------------------

1	2	3						
1.	Вид объекта недвижимости	Здание						
2.	Ранее присвоенный государственный учетный номер (инвентарный) здания, сооружения, объекта незавершенного строительства	-						
3.	Кадастровый номер земельного участка (земельных участков), в границах которого (которых) расположены здание, сооружение, объект незавершенного строительства	-						
4.	Уникальный учетный номер кадастрового квартала, в границах которого расположены здание, сооружение, объект незавершенного строительства	86:09:0701001						
5.	Адрес здания, сооружения, объекта незавершенного строительства							
5.1.	Сведения о местоположении здания, сооружения, объекта незавершенного строительства (при отсутствии адреса) в структурированном в соответствии с федеральной информационной адресной системой виде	Ханты-Мансийский автономный округ - Югра, р-н. Советский, пгт. Коммунистический, ул. Молодежная, д. 1						
5.2.	Дополнительные сведения о местоположении	-						
6.	Иные сведения	-						
3. Пояснения к сведениям об объекте недвижимости с кадастровым номером <u>86:09:0701001:1896</u> :								
1.								
1. Сведения о характерных точках контура объекта недвижимости с кадастровым номером <u>86:09:0701001:1897</u> :								
Система координат <u>МСК-86, зона 1</u>								
Зона N <u>1</u>								
Обозначение характерных точек контура	Содержатся в Едином государственном реестре недвижимости		Определены в результате выполнения комплексных кадастровых работ		Метод определения координат	Формулы, примененные для расчета средней квадратической погрешности определения координат характерных точек (M <sub>i</sub> ), с подставленными в такие формулы значениями и итоговые (вычисленные) значения M <sub>t</sub> , м		
	Координаты, м		Радиус, м	Координаты, м			Радиус, м	
	X	Y		X			Y	
1	2	3	4	5	6	7	8	9
н11973 О	-	-	-	10382 08.86	17339 27.33	-	Метод спутниковых геодезических	0.1

							измерений (определений)	
н11974 О	-	-	-	10381 96.00	17339 38.58	-	Метод спутниковых геодезических измерений (определений)	0.1
н11975 О	-	-	-	10381 87.26	17339 28.59	-	Метод спутниковых геодезических измерений (определений)	0.1
н11976 О	-	-	-	10382 00.12	17339 17.34	-	Метод спутниковых геодезических измерений (определений)	0.1
н11973 О	-	-	-	10382 08.86	17339 27.33	-	Метод спутниковых геодезических измерений (определений)	0.1

**2. Сведения о характеристиках объекта недвижимости с кадастровым номером  
86:09:0701001:1897:**

№ п/п	Наименование характеристики	Значение характеристики
1	2	3
1.	Вид объекта недвижимости	Здание
2.	Ранее присвоенный государственный учетный номер (инвентарный) здания, сооружения, объекта незавершенного строительства	-
3.	Кадастровый номер земельного участка (земельных участков), в границах которого (которых) расположены здание, сооружение, объект незавершенного строительства	86:09:0701001:146
4.	Уникальный учетный номер кадастрового квартала, в границах которого расположены здание, сооружение, объект незавершенного строительства	86:09:0701001
5.	Адрес здания, сооружения, объекта незавершенного строительства	
5.1.	Сведения о местоположении здания, сооружения, объекта незавершенного строительства (при отсутствии адреса) в структурированном в соответствии с федеральной информационной адресной системой виде	Ханты-Мансийский автономный округ - Югра, р-н Советский, пгт Коммунистический, ул Молодежная, д 2а
5.2.	Дополнительные сведения о местоположении	-

6.	Иные сведения						-	
3. Пояснения к сведениям об объекте недвижимости с кадастровым номером <u>86:09:0701001:1897</u> :								
1.								
1. Сведения о характерных точках контура объекта недвижимости с кадастровым номером <u>86:09:0701001:1898</u> :								
Система координат <u>МСК-86, зона 1</u>						Зона <u>N 1</u>		
Обозначение характерных точек контура	Содержатся в Едином государственном реестре недвижимости			Определены в результате выполнения комплексных кадастровых работ			Метод определения координат	Формулы, примененные для расчета средней квадратической погрешности определения координат характерных точек (M <sub>i</sub> ), с подставленными в такие формулы значениями и итоговые (вычисленные) значения M <sub>t</sub> , м
	Координаты, м		Радиус, м	Координаты, м		Радиус, м		
	X	Y		X	Y			
1	2	3	4	5	6	7	8	9
н11977 О	-	-	-	10383 62.04	17337 76.47	-	Метод спутниковых геодезических измерений (определений)	0.1
н11978 О	-	-	-	10383 67.22	17337 82.36	-	Метод спутниковых геодезических измерений (определений)	0.1
н11979 О	-	-	-	10383 52.96	17337 94.91	-	Метод спутниковых геодезических измерений (определений)	0.1
н11980 О	-	-	-	10383 47.78	17337 89.02	-	Метод спутниковых геодезических измерений (определений)	0.1
н11977 О	-	-	-	10383 62.04	17337 76.47	-	Метод спутниковых геодезических измерений	0.1

							(определений)	
<b>2. Сведения о характеристиках объекта недвижимости с кадастровым номером <u>86:09:0701001:1898</u>:</b>								
N п/п	Наименование характеристики						Значение характеристики	
1	2						3	
1.	Вид объекта недвижимости						Здание	
2.	Ранее присвоенный государственный учетный номер (инвентарный) здания, сооружения, объекта незавершенного строительства						-	
3.	Кадастровый номер земельного участка (земельных участков), в границах которого (которых) расположены здание, сооружение, объект незавершенного строительства						86:09:0701001:154	
4.	Уникальный учетный номер кадастрового квартала, в границах которого расположены здание, сооружение, объект незавершенного строительства						86:09:0701001	
5.	Адрес здания, сооружения, объекта незавершенного строительства							
5.1.	Сведения о местоположении здания, сооружения, объекта незавершенного строительства (при отсутствии адреса) в структурированном в соответствии с федеральной информационной адресной системой виде						Ханты-Мансийский автономный округ - Югра, р-н. Советский, пгт. Коммунистический, ул. Молодежная, д. 8	
5.2.	Дополнительные сведения о местоположении						-	
6.	Иные сведения						-	
<b>3. Пояснения к сведениям об объекте недвижимости с кадастровым номером <u>86:09:0701001:1898</u>:</b>								
1.								
<b>1. Сведения о характерных точках контура объекта недвижимости с кадастровым номером <u>86:09:0701001:1899</u> :</b>								
<b>Система координат <u>МСК-86, зона 1</u></b>						<b>Зона N <u>1</u></b>		
Обозначение характерных точек контура	Содержатся в Едином государственном реестре недвижимости			Определены в результате выполнения комплексных кадастровых работ			Метод определения координат	Формулы, примененные для расчета средней квадратической погрешности определения координат характерных точек ( $M_t$ ), с подставленными в такие формулы значениями и итоговые (вычисленные)
	Координаты, м		Радиус, м	Координаты, м		Радиус, м		
	X	Y		X	Y			

								значения Mt, м
1	2	3	4	5	6	7	8	9
н12716 О	-	-	-	10375 78.42	17344 03.53	-	Метод спутниковых геодезических измерений (определений)	0.1
н12717 О	-	-	-	10375 72.32	17344 09.23	-	Метод спутниковых геодезических измерений (определений)	0.1
н12718 О	-	-	-	10375 64.47	17344 00.83	-	Метод спутниковых геодезических измерений (определений)	0.1
н12719 О	-	-	-	10375 70.57	17343 95.13	-	Метод спутниковых геодезических измерений (определений)	0.1
н12716 О	-	-	-	10375 78.42	17344 03.53	-	Метод спутниковых геодезических измерений (определений)	0.1

**2. Сведения о характеристиках объекта недвижимости с кадастровым номером  
86:09:0701001:1899:**

№ п/п	Наименование характеристики	Значение характеристики
1	2	3
1.	Вид объекта недвижимости	Здание
2.	Ранее присвоенный государственный учетный номер (инвентарный) здания, сооружения, объекта незавершенного строительства	-
3.	Кадастровый номер земельного участка (земельных участков), в границах которого (которых) расположены здание, сооружение, объект незавершенного строительства	86:09:0701001:80
4.	Уникальный учетный номер кадастрового квартала, в границах которого расположены здание, сооружение, объект незавершенного строительства	86:09:0701001
5.	Адрес здания, сооружения, объекта незавершенного строительства	

5.1.	Сведения о местоположении здания, сооружения, объекта незавершенного строительства (при отсутствии адреса) в структурированном в соответствии с федеральной информационной адресной системой виде	Ханты-Мансийский автономный округ - Югра, р-н. Советский, пгт. Коммунистический, ул. Обская, д. 10
5.2.	Дополнительные сведения о местоположении	-
6.	Иные сведения	-

**3. Пояснения к сведениям об объекте недвижимости с кадастровым номером 86:09:0701001:1899:**

1.	
----	--

**1. Сведения о характерных точках контура объекта недвижимости с кадастровым номером 86:09:0701001:1902 :**

**Система координат МСК-86, зона 1**

**Зона N 1**

Обозначение характерных точек контура	Содержатся в Едином государственном реестре недвижимости			Определены в результате выполнения комплексных кадастровых работ			Метод определения координат	Формулы, примененные для расчета средней квадратической погрешности определения координат характерных точек (M <sub>t</sub> ), с подставленными в такие формулы значениями и итоговые (вычисленные) значения M <sub>t</sub> , м
	Координаты, м		Радиус, м	Координаты, м		Радиус, м		
	X	Y		X	Y			
1	2	3	4	5	6	7	8	9
н11981 О	-	-	-	10380 10.65	17348 73.86	-	Метод спутниковых геодезических измерений (определений)	0.1
н11982 О	-	-	-	10380 20.44	17348 84.20	-	Метод спутниковых геодезических измерений (определений)	0.1
н11983 О	-	-	-	10380 13.11	17348 91.14	-	Метод спутниковых геодезических измерений (определений)	0.1
н11984 О	-	-	-	10380 03.32	17348 80.80	-	Метод спутниковых	0.1

							геодезических измерений (определений)	
н11981 О	-	-	-	10380 10.65	17348 73.86	-	Метод спутниковых геодезических измерений (определений)	0.1
<b>2. Сведения о характеристиках объекта недвижимости с кадастровым номером <u>86:09:0701001:1902:</u></b>								
N п/п	Наименование характеристики						Значение характеристики	
1	2						3	
1.	Вид объекта недвижимости						Здание	
2.	Ранее присвоенный государственный учетный номер (инвентарный) здания, сооружения, объекта незавершенного строительства						-	
3.	Кадастровый номер земельного участка (земельных участков), в границах которого (которых) расположены здание, сооружение, объект незавершенного строительства						86:09:0701001:252	
4.	Уникальный учетный номер кадастрового квартала, в границах которого расположены здание, сооружение, объект незавершенного строительства						86:09:0701001	
5.	Адрес здания, сооружения, объекта незавершенного строительства							
5.1.	Сведения о местоположении здания, сооружения, объекта незавершенного строительства (при отсутствии адреса) в структурированном в соответствии с федеральной информационной адресной системой виде						Ханты-Мансийский автономный округ - Югра, р-н Советский, пгт Коммунистический, ул Обская, д 6	
5.2.	Дополнительные сведения о местоположении						-	
6.	Иные сведения						-	
<b>3. Пояснения к сведениям об объекте недвижимости с кадастровым номером <u>86:09:0701001:1902:</u></b>								
1.								
<b>1. Сведения о характерных точках контура объекта недвижимости с кадастровым номером <u>86:09:0701001:1905:</u></b>								
Система координат <u>МСК-86, зона 1</u>							Зона <u>N 1</u>	
Обозначение характерных точек контура	Содержатся в Едином государственном реестре недвижимости		Определены в результате выполнения комплексных кадастровых работ		Метод определения координат	Формулы, примененные для расчета средней квадратической погрешности определения		
	Координаты, м	Радиус, м	Координаты, м	Радиус, м				

	X	Y		X	Y			координат характерных точек ( $M_i$ ), с подставленными в такие формулы значениями и итоговые (вычисленные) значения $M_t$ , м
1	2	3	4	5	6	7	8	9
н12720 О	-	-	-	10378 39.30	17342 96.93	-	Метод спутниковых геодезических измерений (определений)	0.1
н12721 О	-	-	-	10378 44.57	17343 02.86	-	Метод спутниковых геодезических измерений (определений)	0.1
н12722 О	-	-	-	10378 35.23	17343 11.16	-	Метод спутниковых геодезических измерений (определений)	0.1
н12723 О	-	-	-	10378 29.96	17343 05.23	-	Метод спутниковых геодезических измерений (определений)	0.1
н12720 О	-	-	-	10378 39.30	17342 96.93	-	Метод спутниковых геодезических измерений (определений)	0.1

**2. Сведения о характеристиках объекта недвижимости с кадастровым номером  
86:09:0701001:1905:**

N п/п	Наименование характеристики	Значение характеристики
1	2	3
1.	Вид объекта недвижимости	Здание
2.	Ранее присвоенный государственный учетный номер (инвентарный) здания, сооружения, объекта незавершенного строительства	-
3.	Кадастровый номер земельного участка (земельных участков), в границах которого (которых) расположены здание, сооружение,	-

	объект незавершенного строительства							
4.	Уникальный учетный номер кадастрового квартала, в границах которого расположены здание, сооружение, объект незавершенного строительства					86:09:0701001		
5.	Адрес здания, сооружения, объекта незавершенного строительства							
5.1.	Сведения о местоположении здания, сооружения, объекта незавершенного строительства (при отсутствии адреса) в структурированном в соответствии с федеральной информационной адресной системой виде					Ханты-Мансийский автономный округ - Югра, муниципальный район Советский, городское поселение Коммунистический, поселок городского типа Коммунистический, улица Полярная, дом 13		
5.2.	Дополнительные сведения о местоположении					-		
6.	Иные сведения					-		
3. Пояснения к сведениям об объекте недвижимости с кадастровым номером <b>86:09:0701001:1905</b> :								
1.								
1. Сведения о характерных точках контура объекта недвижимости с кадастровым номером <b>86:09:0701001:1906</b> :								
Система координат <b>МСК-86, зона 1</b>					Зона <b>N 1</b>			
Обозначение характерных точек контура	Содержатся в Едином государственном реестре недвижимости			Определены в результате выполнения комплексных кадастровых работ		Метод определения координат	Формулы, примененные для расчета средней квадратической погрешности определения координат характерных точек (M <sub>i</sub> ), с подставленными в такие формулы значениями и итоговые (вычисленные) значения M <sub>t</sub> , м	
	Координаты, м		Радиус, м	Координаты, м				Радиус, м
	X	Y		X	Y			
1	2	3	4	5	6	7	8	9
н11985 О	-	-	-	10379 33.18	17342 14.37	-	Метод спутниковых геодезических измерений (определений)	0.1
н11986 О	-	-	-	10379	17342	-	Метод	0.1

				37.41	19.88		спутниковых геодезических измерений (определений)	
н11987 О	-	-	-	10379 29.97	17342 25.60	-	Метод спутниковых геодезических измерений (определений)	0.1
н11988 О	-	-	-	10379 25.74	17342 20.09	-	Метод спутниковых геодезических измерений (определений)	0.1
н11985 О	-	-	-	10379 33.18	17342 14.37	-	Метод спутниковых геодезических измерений (определений)	0.1

**2. Сведения о характеристиках объекта недвижимости с кадастровым номером  
86:09:0701001:1906:**

№ п/п	Наименование характеристики	Значение характеристики
1	2	3
1.	Вид объекта недвижимости	Здание
2.	Ранее присвоенный государственный учетный номер (инвентарный) здания, сооружения, объекта незавершенного строительства	-
3.	Кадастровый номер земельного участка (земельных участков), в границах которого (которых) расположены здание, сооружение, объект незавершенного строительства	86:09:0701001:730
4.	Уникальный учетный номер кадастрового квартала, в границах которого расположены здание, сооружение, объект незавершенного строительства	86:09:0701001
5.	Адрес здания, сооружения, объекта незавершенного строительства	
5.1.	Сведения о местоположении здания, сооружения, объекта незавершенного строительства (при отсутствии адреса) в структурированном в соответствии с федеральной информационной адресной системой виде	Ханты-Мансийский автономный округ - Югра, муниципальный район Советский, городское поселение Коммунистический, поселок городского типа Коммунистический, улица Полярная, дом 19

5.2.	Дополнительные сведения о местоположении						-	
6.	Иные сведения						-	
3. Пояснения к сведениям об объекте недвижимости с кадастровым номером <b>86:09:0701001:1906:</b>								
1.								
1. Сведения о характерных точках контура объекта недвижимости с кадастровым номером <b>86:09:0701001:1907 :</b>								
Система координат <b>МСК-86, зона 1</b>						Зона N <b>1</b>		
Обозначение характерных точек контура	Содержатся в Едином государственном реестре недвижимости			Определены в результате выполнения комплексных кадастровых работ			Метод определения координат	Формулы, примененные для расчета средней квадратической погрешности определения координат характерных точек (M <sub>t</sub> ), с подставленными в такие формулы значениями и итоговые (вычисленные) значения M <sub>t</sub> , м
	Координаты, м		Радиус, м	Координаты, м		Радиус, м		
	X	Y		X	Y			
1	2	3	4	5	6	7	8	9
н12724 О	-	-	-	10376 45.62	17344 05.38	-	Метод спутниковых геодезических измерений (определений)	0.1
н12725 О	-	-	-	10376 38.59	17343 99.23	-	Метод спутниковых геодезических измерений (определений)	0.1
н12726 О	-	-	-	10376 44.64	17343 92.31	-	Метод спутниковых геодезических измерений (определений)	0.1
н12727 О	-	-	-	10376 51.67	17343 98.46	-	Метод спутниковых геодезических измерений (определений)	0.1
н12724 О	-	-	-	10376 45.62	17344 05.38	-	Метод спутниковых	0.1

							геодезических измерений (определений)	
<b>2. Сведения о характеристиках объекта недвижимости с кадастровым номером <u>86:09:0701001:1907:</u></b>								
N п/п	Наименование характеристики						Значение характеристики	
1	2						3	
1.	Вид объекта недвижимости						Здание	
2.	Ранее присвоенный государственный учетный номер (инвентарный) здания, сооружения, объекта незавершенного строительства						-	
3.	Кадастровый номер земельного участка (земельных участков), в границах которого (которых) расположены здание, сооружение, объект незавершенного строительства						-	
4.	Уникальный учетный номер кадастрового квартала, в границах которого расположены здание, сооружение, объект незавершенного строительства						86:09:0701001	
5.	Адрес здания, сооружения, объекта незавершенного строительства							
5.1.	Сведения о местоположении здания, сооружения, объекта незавершенного строительства (при отсутствии адреса) в структурированном в соответствии с федеральной информационной адресной системой виде						Ханты-Мансийский автономный округ - Югра, р-н. Советский, пгт. Коммунистический, ул. Полярная, д. 4	
5.2.	Дополнительные сведения о местоположении						-	
6.	Иные сведения						-	
<b>3. Пояснения к сведениям об объекте недвижимости с кадастровым номером <u>86:09:0701001:1907:</u></b>								
1.								
<b>1. Сведения о характерных точках контура объекта недвижимости с кадастровым номером <u>86:09:0701001:1908:</u></b>								
<b>Система координат <u>МСК-86, зона 1</u></b>						<b>Зона N <u>1</u></b>		
Обозначение характерных точек контура	Содержатся в Едином государственном реестре недвижимости			Определены в результате выполнения комплексных кадастровых работ			Метод определения координат	Формулы, примененные для расчета средней квадратической погрешности определения координат характерных точек (M <sub>i</sub> ), с подставленными в такие формулы значениями и
	Координаты, м		Радиус, м	Координаты, м		Радиус, м		
	X	Y		X	Y			

								итоговые (вычисленные) значения Mt, м
1	2	3	4	5	6	7	8	9
н12728 О	-	-	-	10377 74.10	17343 02.89	-	Метод спутниковых геодезических измерений (определений)	0.1
н12729 О	-	-	-	10377 66.29	17343 15.93	-	Метод спутниковых геодезических измерений (определений)	0.1
н12730 О	-	-	-	10377 58.03	17343 10.98	-	Метод спутниковых геодезических измерений (определений)	0.1
н12731 О	-	-	-	10377 65.84	17342 97.94	-	Метод спутниковых геодезических измерений (определений)	0.1
н12728 О	-	-	-	10377 74.10	17343 02.89	-	Метод спутниковых геодезических измерений (определений)	0.1

**2. Сведения о характеристиках объекта недвижимости с кадастровым номером  
86:09:0701001:1908:**

N п/п	Наименование характеристики	Значение характеристики
1	2	3
1.	Вид объекта недвижимости	Здание
2.	Ранее присвоенный государственный учетный номер (инвентарный) здания, сооружения, объекта незавершенного строительства	-
3.	Кадастровый номер земельного участка (земельных участков), в границах которого (которых) расположены здание, сооружение, объект незавершенного строительства	-
4.	Уникальный учетный номер кадастрового квартала, в границах которого расположены здание, сооружение, объект незавершенного строительства	86:09:0701001
5.	Адрес здания, сооружения, объекта незавершенного	

	строительства							
5.1.	Сведения о местоположении здания, сооружения, объекта незавершенного строительства (при отсутствии адреса) в структурированном в соответствии с федеральной информационной адресной системой виде						Ханты-Мансийский автономный округ - Югра, р-н. Советский, пгт. Коммунистический, ул. Полярная, д. 8	
5.2.	Дополнительные сведения о местоположении						-	
6.	Иные сведения						-	
3. Пояснения к сведениям об объекте недвижимости с кадастровым номером <u>86:09:0701001:1908</u> :								
1.								
1. Сведения о характерных точках контура объекта недвижимости с кадастровым номером <u>86:09:0701001:1910</u> :								
Система координат <u>МСК-86, зона 1</u>						Зона N <u>1</u>		
Обозначение характерных точек контура	Содержатся в Едином государственном реестре недвижимости			Определены в результате выполнения комплексных кадастровых работ		Метод определения координат	Формулы, примененные для расчета средней квадратической погрешности определения координат характерных точек (M <sub>t</sub> ), с подставленными в такие формулы значениями и итоговые (вычисленные) значения M <sub>t</sub> , м	
	Координаты, м		Радиус, м	Координаты, м				
	X	Y		X	Y			
1	2	3	4	5	6	7	8	9
н12732 О	-	-	-	10372 70.56	17339 47.87	-	Метод спутниковых геодезических измерений (определений)	0.1
н12733 О	-	-	-	10372 56.39	17339 62.86	-	Метод спутниковых геодезических измерений (определений)	0.1
н12734 О	-	-	-	10372 47.22	17339 54.19	-	Метод спутниковых геодезических измерений (определений)	0.1
н12735								

О	-	-	-	10372 61.39	17339 39.20	-	Метод спутниковых геодезических измерений (определений)	0.1
н12732 О	-	-	-	10372 70.56	17339 47.87	-	Метод спутниковых геодезических измерений (определений)	0.1

**2. Сведения о характеристиках объекта недвижимости с кадастровым номером 86:09:0701001:1910:**

N п/п	Наименование характеристики	Значение характеристики
1	2	3
1.	Вид объекта недвижимости	Здание
2.	Ранее присвоенный государственный учетный номер (инвентарный) здания, сооружения, объекта незавершенного строительства	-
3.	Кадастровый номер земельного участка (земельных участков), в границах которого (которых) расположены здание, сооружение, объект незавершенного строительства	-
4.	Уникальный учетный номер кадастрового квартала, в границах которого расположены здание, сооружение, объект незавершенного строительства	86:09:0701001
5.	Адрес здания, сооружения, объекта незавершенного строительства	
5.1.	Сведения о местоположении здания, сооружения, объекта незавершенного строительства (при отсутствии адреса) в структурированном в соответствии с федеральной информационной адресной системой виде	Ханты-Мансийский автономный округ - Югра, р-н. Советский, пгт. Коммунистический, ул. Свободы, д. 3
5.2.	Дополнительные сведения о местоположении	-
6.	Иные сведения	-

**3. Пояснения к сведениям об объекте недвижимости с кадастровым номером 86:09:0701001:1910:**

1.				
1. Сведения о характерных точках контура объекта недвижимости с кадастровым номером <u>86:09:0701001:1911</u> :				
Система координат <u>МСК-86, зона 1</u>			Зона N <u>1</u>	
Обозначение характеристик	Содержатся в Едином государственном реестре недвижимости	Определены в результате выполнения комплексных кадастровых работ	Метод определения координат	Формулы, примененные для расчета средней квадратической

точек контура	Координаты, м		Радиус, м	Координаты, м		Радиус, м		погрешности определения координат характерных точек ( $M_i$ ), с подставленными в такие формулы значениями и итоговые (вычисленные) значения $M_t$ , м
	X	Y		X	Y			
1	2	3	4	5	6	7	8	9
н12736 О	-	-	-	10372 20.20	17339 83.31	-	Метод спутниковых геодезических измерений (определений)	0.1
н12737 О	-	-	-	10372 29.49	17339 92.11	-	Метод спутниковых геодезических измерений (определений)	0.1
н12738 О	-	-	-	10372 15.23	17340 07.17	-	Метод спутниковых геодезических измерений (определений)	0.1
н12739 О	-	-	-	10372 05.94	17339 98.37	-	Метод спутниковых геодезических измерений (определений)	0.1
н12736 О	-	-	-	10372 20.20	17339 83.31	-	Метод спутниковых геодезических измерений (определений)	0.1

**2. Сведения о характеристиках объекта недвижимости с кадастровым номером  
86:09:0701001:1911:**

N п/п	Наименование характеристики	Значение характеристики
1	2	3
1.	Вид объекта недвижимости	Здание
2.	Ранее присвоенный государственный учетный номер (инвентарный) здания, сооружения, объекта незавершенного строительства	-

3.	Кадастровый номер земельного участка (земельных участков), в границах которого (которых) расположены здание, сооружение, объект незавершенного строительства	-						
4.	Уникальный учетный номер кадастрового квартала, в границах которого расположены здание, сооружение, объект незавершенного строительства	86:09:0701001						
5.	Адрес здания, сооружения, объекта незавершенного строительства							
5.1.	Сведения о местоположении здания, сооружения, объекта незавершенного строительства (при отсутствии адреса) в структурированном в соответствии с федеральной информационной адресной системой виде	Ханты-Мансийский автономный округ - Югра, р-н. Советский, пгт. Коммунистический, ул. Свободы, д. 5						
5.2.	Дополнительные сведения о местоположении	-						
6.	Иные сведения	-						
3. Пояснения к сведениям об объекте недвижимости с кадастровым номером <b>86:09:0701001:1911</b> :								
1.								
1. Сведения о характерных точках контура объекта недвижимости с кадастровым номером <b>86:09:0701001:1912</b> :								
Система координат <b>МСК-86, зона 1</b>								
Зона N 1								
Обозначение характерных точек контура	Содержатся в Едином государственном реестре недвижимости		Определены в результате выполнения комплексных кадастровых работ		Метод определения координат	Формулы, примененные для расчета средней квадратической погрешности определения координат характерных точек (M <sub>i</sub> ), с подставленными в такие формулы значениями и итоговые (вычисленные) значения M <sub>t</sub> , м		
	Координаты, м		Радиус, м	Координаты, м			Радиус, м	
	X	Y		X			Y	
1	2	3	4	5	6	7	8	9
н12740 О	-	-	-	10372 06.11	17339 64.97	-	Метод спутниковых геодезических измерений (определений)	0.1
н12741 О	-	-	-	10371 91.57	17339 80.24	-	Метод спутниковых геодезических измерений	0.1

							(определений)	
н12742 О	-	-	-	10371 82.67	17339 71.77	-	Метод спутниковых геодезических измерений (определений)	0.1
н12743 О	-	-	-	10371 97.21	17339 56.50	-	Метод спутниковых геодезических измерений (определений)	0.1
н12740 О	-	-	-	10372 06.11	17339 64.97	-	Метод спутниковых геодезических измерений (определений)	0.1

**2. Сведения о характеристиках объекта недвижимости с кадастровым номером 86:09:0701001:1912:**

№ п/п	Наименование характеристики	Значение характеристики
1	2	3
1.	Вид объекта недвижимости	Здание
2.	Ранее присвоенный государственный учетный номер (инвентарный) здания, сооружения, объекта незавершенного строительства	-
3.	Кадастровый номер земельного участка (земельных участков), в границах которого (которых) расположены здание, сооружение, объект незавершенного строительства	-
4.	Уникальный учетный номер кадастрового квартала, в границах которого расположены здание, сооружение, объект незавершенного строительства	86:09:0701001
5.	Адрес здания, сооружения, объекта незавершенного строительства	
5.1.	Сведения о местоположении здания, сооружения, объекта незавершенного строительства (при отсутствии адреса) в структурированном в соответствии с федеральной информационной адресной системой виде	Ханты-Мансийский автономный округ - Югра, р-н. Советский, пгт. Коммунистический, ул. Свободы, д. 6
5.2.	Дополнительные сведения о местоположении	-
6.	Иные сведения	-

**3. Пояснения к сведениям об объекте недвижимости с кадастровым номером 86:09:0701001:1912:**

1.	
----	--

**1. Сведения о характерных точках контура объекта недвижимости с кадастровым номером 86:09:0701001:1913 :**

**Система координат МСК-86, зона 1**

**Зона N 1**

Обозначение характерных точек контура	Содержатся в Едином государственном реестре недвижимости			Определены в результате выполнения комплексных кадастровых работ			Метод определения координат	Формулы, примененные для расчета средней квадратической погрешности определения координат характерных точек (M <sub>t</sub> ), с подставленными в такие формулы значениями и итоговые (вычисленные) значения M <sub>t</sub> , м
	Координаты, м		Радиус, м	Координаты, м		Радиус, м		
	X	Y		X	Y			
1	2	3	4	5	6	7	8	9
н12744 О	-	-	-	10379 93.86	17348 49.11	-	Метод спутниковых геодезических измерений (определений)	0.1
н12745 О	-	-	-	10379 83.40	17348 58.96	-	Метод спутниковых геодезических измерений (определений)	0.1
н12746 О	-	-	-	10379 78.03	17348 53.26	-	Метод спутниковых геодезических измерений (определений)	0.1
н12747 О	-	-	-	10379 88.49	17348 43.41	-	Метод спутниковых геодезических измерений (определений)	0.1
н12744 О	-	-	-	10379 93.86	17348 49.11	-	Метод спутниковых геодезических измерений (определений)	0.1

**2. Сведения о характеристиках объекта недвижимости с кадастровым номером 86:09:0701001:1913:**

N п/п	Наименование характеристики	Значение характеристики
----------	-----------------------------	-------------------------

1	2	3						
1.	Вид объекта недвижимости	Здание						
2.	Ранее присвоенный государственный учетный номер (инвентарный) здания, сооружения, объекта незавершенного строительства	-						
3.	Кадастровый номер земельного участка (земельных участков), в границах которого (которых) расположены здание, сооружение, объект незавершенного строительства	-						
4.	Уникальный учетный номер кадастрового квартала, в границах которого расположены здание, сооружение, объект незавершенного строительства	86:09:0701001						
5.	Адрес здания, сооружения, объекта незавершенного строительства							
5.1.	Сведения о местоположении здания, сооружения, объекта незавершенного строительства (при отсутствии адреса) в структурированном в соответствии с федеральной информационной адресной системой виде	Ханты-Мансийский автономный округ - Югра, р-н. Советский, пгт. Коммунистический, ул. Северная, д. 1						
5.2.	Дополнительные сведения о местоположении	-						
6.	Иные сведения	-						
3. Пояснения к сведениям об объекте недвижимости с кадастровым номером <u>86:09:0701001:1913</u> :								
1.								
1. Сведения о характерных точках контура объекта недвижимости с кадастровым номером <u>86:09:0701001:1914</u> :								
Система координат <u>МСК-86, зона 1</u>								
Зона N <u>1</u>								
Обозначение характерных точек контура	Содержатся в Едином государственном реестре недвижимости		Определены в результате выполнения комплексных кадастровых работ		Метод определения координат	Формулы, примененные для расчета средней квадратической погрешности определения координат характерных точек (M <sub>i</sub> ), с подставленными в такие формулы значениями и итоговые (вычисленные) значения M <sub>t</sub> , м		
	Координаты, м		Радиус, м	Координаты, м			Радиус, м	
	X	Y		X			Y	
1	2	3	4	5	6	7	8	9
2284	-	-	-	10375 65.67	17338 28.30	-	Метод спутниковых геодезических	0.1

							измерений (определений)	
2279	-	-	-	10375 54.59	17338 39.13	-	Метод спутниковых геодезических измерений (определений)	0.1
2280	-	-	-	10375 45.89	17338 30.18	-	Метод спутниковых геодезических измерений (определений)	0.1
2283	-	-	-	10375 57.00	17338 19.36	-	Метод спутниковых геодезических измерений (определений)	0.1
2284	-	-	-	10375 65.67	17338 28.30	-	Метод спутниковых геодезических измерений (определений)	0.1

**2. Сведения о характеристиках объекта недвижимости с кадастровым номером  
86:09:0701001:1914:**

N п/п	Наименование характеристики	Значение характеристики
1	2	3
1.	Вид объекта недвижимости	Здание
2.	Ранее присвоенный государственный учетный номер (инвентарный) здания, сооружения, объекта незавершенного строительства	-
3.	Кадастровый номер земельного участка (земельных участков), в границах которого (которых) расположены здание, сооружение, объект незавершенного строительства	86:09:0701001:288
4.	Уникальный учетный номер кадастрового квартала, в границах которого расположены здание, сооружение, объект незавершенного строительства	86:09:0701001
5.	Адрес здания, сооружения, объекта незавершенного строительства	
5.1.	Сведения о местоположении здания, сооружения, объекта незавершенного строительства (при отсутствии адреса) в структурированном в соответствии с федеральной информационной адресной системой виде	Ханты-Мансийский автономный округ - Югра, р-н Советский, пгт Коммунистический, пер Сосновый, д 2
5.2.	Дополнительные сведения о местоположении	-

6.	Иные сведения						-	
3. Пояснения к сведениям об объекте недвижимости с кадастровым номером <u>86:09:0701001:1914</u> :								
1.								
1. Сведения о характерных точках контура объекта недвижимости с кадастровым номером <u>86:09:0701001:1915</u> :								
Система координат <u>МСК-86, зона 1</u>						Зона <u>N 1</u>		
Обозначение характерных точек контура	Содержатся в Едином государственном реестре недвижимости			Определены в результате выполнения комплексных кадастровых работ			Метод определения координат	Формулы, примененные для расчета средней квадратической погрешности определения координат характерных точек (M <sub>i</sub> ), с подставленными в такие формулы значениями и итоговые (вычисленные) значения M <sub>t</sub> , м
	Координаты, м		Радиус, м	Координаты, м		Радиус, м		
	X	Y		X	Y			
1	2	3	4	5	6	7	8	9
н11989 О	-	-	-	10380 20.75	17342 26.91	-	Метод спутниковых геодезических измерений (определений)	0.1
н11990 О	-	-	-	10380 26.16	17342 32.87	-	Метод спутниковых геодезических измерений (определений)	0.1
н11991 О	-	-	-	10380 16.55	17342 41.59	-	Метод спутниковых геодезических измерений (определений)	0.1
н11992 О	-	-	-	10380 11.14	17342 35.63	-	Метод спутниковых геодезических измерений (определений)	0.1
н11989 О	-	-	-	10380 20.75	17342 26.91	-	Метод спутниковых геодезических измерений	0.1

							(определений)	
<b>2. Сведения о характеристиках объекта недвижимости с кадастровым номером <u>86:09:0701001:1915:</u></b>								
N п/п	Наименование характеристики						Значение характеристики	
1	2						3	
1.	Вид объекта недвижимости						Здание	
2.	Ранее присвоенный государственный учетный номер (инвентарный) здания, сооружения, объекта незавершенного строительства						-	
3.	Кадастровый номер земельного участка (земельных участков), в границах которого (которых) расположены здание, сооружение, объект незавершенного строительства						86:09:0701001:726	
4.	Уникальный учетный номер кадастрового квартала, в границах которого расположены здание, сооружение, объект незавершенного строительства						86:09:0701001	
5.	Адрес здания, сооружения, объекта незавершенного строительства							
5.1.	Сведения о местоположении здания, сооружения, объекта незавершенного строительства (при отсутствии адреса) в структурированном в соответствии с федеральной информационной адресной системой виде						Ханты-Мансийский автономный округ - Югра, р-н. Советский, пгт. Коммунистический, пер. Студенческий, д. 10	
5.2.	Дополнительные сведения о местоположении						-	
6.	Иные сведения						-	
<b>3. Пояснения к сведениям об объекте недвижимости с кадастровым номером <u>86:09:0701001:1915:</u></b>								
1.								
<b>1. Сведения о характерных точках контура объекта недвижимости с кадастровым номером <u>86:09:0701001:1917:</u></b>								
<b>Система координат <u>МСК-86, зона 1</u></b>						<b>Зона N <u>1</u></b>		
Обозначение характерных точек контура	Содержатся в Едином государственном реестре недвижимости			Определены в результате выполнения комплексных кадастровых работ			Метод определения координат	Формулы, примененные для расчета средней квадратической погрешности определения координат характерных точек (M <sub>т</sub> ), с подставленными в такие формулы значениями и итоговые
	Координаты, м		Радиус, м	Координаты, м		Радиус, м		
	X	Y		X	Y			

								(вычисленные) значения Mt, м
1	2	3	4	5	6	7	8	9
н11993 О	-	-	-	10380 37.94	17342 69.75	-	Метод спутниковых геодезических измерений (определений)	0.1
н11994 О	-	-	-	10380 32.65	17342 63.59	-	Метод спутниковых геодезических измерений (определений)	0.1
н11995 О	-	-	-	10380 44.82	17342 53.13	-	Метод спутниковых геодезических измерений (определений)	0.1
н11996 О	-	-	-	10380 50.11	17342 59.29	-	Метод спутниковых геодезических измерений (определений)	0.1
н11993 О	-	-	-	10380 37.94	17342 69.75	-	Метод спутниковых геодезических измерений (определений)	0.1

**2. Сведения о характеристиках объекта недвижимости с кадастровым номером  
86:09:0701001:1917:**

N п/п	Наименование характеристики	Значение характеристики
1	2	3
1.	Вид объекта недвижимости	Здание
2.	Ранее присвоенный государственный учетный номер (инвентарный) здания, сооружения, объекта незавершенного строительства	-
3.	Кадастровый номер земельного участка (земельных участков), в границах которого (которых) расположены здание, сооружение, объект незавершенного строительства	86:09:0701001:95
4.	Уникальный учетный номер кадастрового квартала, в границах которого расположены здание, сооружение, объект незавершенного строительства	86:09:0701001
5.	Адрес здания, сооружения, объекта незавершенного строительства	

5.1.	Сведения о местоположении здания, сооружения, объекта незавершенного строительства (при отсутствии адреса) в структурированном в соответствии с федеральной информационной адресной системой виде						Ханты-Мансийский автономный округ - Югра, р-н. Советский, пгт. Коммунистический, пер. Студенческий, д. 6	
5.2.	Дополнительные сведения о местоположении						-	
6.	Иные сведения						-	
3. Пояснения к сведениям об объекте недвижимости с кадастровым номером <u>86:09:0701001:1917</u> :								
1.								
1. Сведения о характерных точках контура объекта недвижимости с кадастровым номером <u>86:09:0701001:1918</u> :								
Система координат <u>МСК-86, зона 1</u>							Зона N <u>1</u>	
Обозначение характерных точек контура	Содержатся в Едином государственном реестре недвижимости			Определены в результате выполнения комплексных кадастровых работ			Метод определения координат	Формулы, примененные для расчета средней квадратической погрешности определения координат характерных точек (M <sub>i</sub> ), с подставленными в такие формулы значениями и итоговые (вычисленные) значения M <sub>t</sub> , м
	Координаты, м		Радиус, м	Координаты, м		Радиус, м		
	X	Y		X	Y			
1	2	3	4	5	6	7	8	9
н11997 О	-	-	-	10379 28.85	17340 18.01	-	Метод спутниковых геодезических измерений (определений)	0.1
н11998 О	-	-	-	10379 42.83	17340 06.60	-	Метод спутниковых геодезических измерений (определений)	0.1
н11999 О	-	-	-	10379 50.74	17340 16.29	-	Метод спутниковых геодезических измерений (определений)	0.1
н12000 О	-	-	-	10379	17340	-	Метод	0.1

				36.76	27.70		спутниковых геодезических измерений (определений)	
н12001 О	-	-	-	10379 34.07	17340 29.90	-	Метод спутниковых геодезических измерений (определений)	0.1
н12002 О	-	-	-	10379 26.16	17340 20.21	-	Метод спутниковых геодезических измерений (определений)	0.1
н11997 О	-	-	-	10379 28.85	17340 18.01	-	Метод спутниковых геодезических измерений (определений)	0.1

**2. Сведения о характеристиках объекта недвижимости с кадастровым номером  
86:09:0701001:1918:**

№ п/п	Наименование характеристики	Значение характеристики
1	2	3
1.	Вид объекта недвижимости	Здание
2.	Ранее присвоенный государственный учетный номер (инвентарный) здания, сооружения, объекта незавершенного строительства	-
3.	Кадастровый номер земельного участка (земельных участков), в границах которого (которых) расположены здание, сооружение, объект незавершенного строительства	86:09:0701001:3709
4.	Уникальный учетный номер кадастрового квартала, в границах которого расположены здание, сооружение, объект незавершенного строительства	86:09:0701001
5.	Адрес здания, сооружения, объекта незавершенного строительства	
5.1.	Сведения о местоположении здания, сооружения, объекта незавершенного строительства (при отсутствии адреса) в структурированном в соответствии с федеральной информационной адресной системой виде	Ханты-Мансийский автономный округ - Югра, р-н. Советский, пгт. Коммунистический, пер. Таежный, д. 1
5.2.	Дополнительные сведения о местоположении	-
6.	Иные сведения	-

**3. Пояснения к сведениям об объекте недвижимости с кадастровым**

номером **86:09:0701001:1918:**

1.

**1. Сведения о характерных точках контура объекта недвижимости с кадастровым номером 86:09:0701001:1919 :**

**Система координат МСК-86, зона 1**

**Зона N 1**

Обозначение характерных точек контура	Содержатся в Едином государственном реестре недвижимости			Определены в результате выполнения комплексных кадастровых работ			Метод определения координат	Формулы, примененные для расчета средней квадратической погрешности определения координат характерных точек ( $M_t$ ), с подставленными в такие формулы значениями и итоговые (вычисленные) значения $M_t$ , м
	Координаты, м		Радиус, м	Координаты, м		Радиус, м		
	X	Y		X	Y			
1	2	3	4	5	6	7	8	9
н12748 О	-	-	-	10384 08.39	17335 84.51	-	Метод спутниковых геодезических измерений (определений)	0.1
н12749 О	-	-	-	10384 04.44	17335 87.94	-	Метод спутниковых геодезических измерений (определений)	0.1
н12750 О	-	-	-	10384 03.73	17335 87.13	-	Метод спутниковых геодезических измерений (определений)	0.1
н12751 О	-	-	-	10383 99.43	17335 90.87	-	Метод спутниковых геодезических измерений (определений)	0.1
н12752 О	-	-	-	10383 99.91	17335 91.41	-	Метод спутниковых геодезических измерений (определений)	0.1
н12753								

О	-	-	-	10383 96.27	17335 94.57	-	Метод спутниковых геодезических измерений (определений)	0.1
н12754 О	-	-	-	10383 88.01	17335 85.06	-	Метод спутниковых геодезических измерений (определений)	0.1
н12755 О	-	-	-	10383 91.67	17335 81.88	-	Метод спутниковых геодезических измерений (определений)	0.1
н12756 О	-	-	-	10383 92.33	17335 82.64	-	Метод спутниковых геодезических измерений (определений)	0.1
н12757 О	-	-	-	10383 96.92	17335 78.65	-	Метод спутниковых геодезических измерений (определений)	0.1
н12758 О	-	-	-	10383 96.34	17335 77.97	-	Метод спутниковых геодезических измерений (определений)	0.1
н12759 О	-	-	-	10383 99.97	17335 74.82	-	Метод спутниковых геодезических измерений (определений)	0.1
н12748 О	-	-	-	10384 08.39	17335 84.51	-	Метод спутниковых геодезических измерений (определений)	0.1

**2. Сведения о характеристиках объекта недвижимости с кадастровым номером  
86:09:0701001:1919:**

№ п/п	Наименование характеристики	Значение характеристики
1	2	3
1.	Вид объекта недвижимости	Здание

2.	Ранее присвоенный государственный учетный номер (инвентарный) здания, сооружения, объекта незавершенного строительства	-
3.	Кадастровый номер земельного участка (земельных участков), в границах которого (которых) расположены здание, сооружение, объект незавершенного строительства	-
4.	Уникальный учетный номер кадастрового квартала, в границах которого расположены здание, сооружение, объект незавершенного строительства	86:09:0701001
5.	Адрес здания, сооружения, объекта незавершенного строительства	
5.1.	Сведения о местоположении здания, сооружения, объекта незавершенного строительства (при отсутствии адреса) в структурированном в соответствии с федеральной информационной адресной системой виде	Ханты-Мансийский автономный округ - Югра, р-н. Советский, пгт. Коммунистический, ул. Терешковой, д. 12
5.2.	Дополнительные сведения о местоположении	-
6.	Иные сведения	-

**3. Пояснения к сведениям об объекте недвижимости с кадастровым номером 86:09:0701001:1919:**

1.	
----	--

**1. Сведения о характерных точках контура объекта недвижимости с кадастровым номером 86:09:0701001:1920 :**

**Система координат МСК-86, зона 1**

**Зона N 1**

Обозначение характерных точек контура	Содержатся в Едином государственном реестре недвижимости			Определены в результате выполнения комплексных кадастровых работ			Метод определения координат	Формулы, примененные для расчета средней квадратической погрешности определения координат характерных точек (Mt), с подставленными в такие формулы значениями и итоговые (вычисленные) значения Mt, м
	Координаты, м		Радиус, м	Координаты, м		Радиус, м		
	X	Y		X	Y			
1	2	3	4	5	6	7	8	9
1981	-	-	-	10384 83.18	17335 59.12	-	Метод спутниковых геодезических измерений (определений)	0.1
n12760								

О	-	-	-	10384 85.65	17335 56.96	-	Метод спутниковых геодезических измерений (определений)	0.1
н12761 О	-	-	-	10384 84.64	17335 55.80	-	Метод спутниковых геодезических измерений (определений)	0.1
н12762 О	-	-	-	10384 87.89	17335 52.96	-	Метод спутниковых геодезических измерений (определений)	0.1
н12763 О	-	-	-	10384 95.83	17335 62.04	-	Метод спутниковых геодезических измерений (определений)	0.1
н12764 О	-	-	-	10384 92.54	17335 64.91	-	Метод спутниковых геодезических измерений (определений)	0.1
н12765 О	-	-	-	10384 91.61	17335 63.85	-	Метод спутниковых геодезических измерений (определений)	0.1
1982	-	-	-	10384 89.17	17335 65.98	-	Метод спутниковых геодезических измерений (определений)	0.1
н12766 О	-	-	-	10384 86.70	17335 68.13	-	Метод спутниковых геодезических измерений (определений)	0.1
н12767 О	-	-	-	10384 87.77	17335 69.35	-	Метод спутниковых геодезических измерений (определений)	0.1
н12768 О	-	-	-	10384	17335	-	Метод	0.1

				84.38	72.31		спутниковых геодезических измерений (определений)	
н12769 О	-	-	-	10384 76.47	17335 63.25	-	Метод спутниковых геодезических измерений (определений)	0.1
н12770 О	-	-	-	10384 79.90	17335 60.26	-	Метод спутниковых геодезических измерений (определений)	0.1
н12771 О	-	-	-	10384 80.76	17335 61.24	-	Метод спутниковых геодезических измерений (определений)	0.1
1981	-	-	-	10384 83.18	17335 59.12	-	Метод спутниковых геодезических измерений (определений)	0.1

**2. Сведения о характеристиках объекта недвижимости с кадастровым номером  
86:09:0701001:1920:**

№ п/п	Наименование характеристики	Значение характеристики
1	2	3
1.	Вид объекта недвижимости	Здание
2.	Ранее присвоенный государственный учетный номер (инвентарный) здания, сооружения, объекта незавершенного строительства	-
3.	Кадастровый номер земельного участка (земельных участков), в границах которого (которых) расположены здание, сооружение, объект незавершенного строительства	86:09:0701001:223
4.	Уникальный учетный номер кадастрового квартала, в границах которого расположены здание, сооружение, объект незавершенного строительства	86:09:0701001
5.	Адрес здания, сооружения, объекта незавершенного строительства	
5.1.	Сведения о местоположении здания, сооружения, объекта незавершенного строительства (при отсутствии адреса) в структурированном в соответствии с федеральной информационной адресной системой виде	Ханты-Мансийский автономный округ - Югра, р-н. Советский, пгт. Коммунистический, ул.

							Терешковой, д. 15	
5.2.	Дополнительные сведения о местоположении						-	
6.	Иные сведения						-	
3. Пояснения к сведениям об объекте недвижимости с кадастровым номером <b>86:09:0701001:1920</b> :								
1.								
1. Сведения о характерных точках контура объекта недвижимости с кадастровым номером <b>86:09:0701001:1921</b> :								
Система координат <b>МСК-86, зона 1</b>							Зона <b>N 1</b>	
Обозначение характерных точек контура	Содержатся в Едином государственном реестре недвижимости			Определены в результате выполнения комплексных кадастровых работ			Метод определения координат	Формулы, примененные для расчета средней квадратической погрешности определения координат характерных точек (M <sub>t</sub> ), с подставленными в такие формулы значениями и итоговые (вычисленные) значения M <sub>t</sub> , м
	Координаты, м		Радиус, м	Координаты, м		Радиус, м		
	X	Y		X	Y			
1	2	3	4	5	6	7	8	9
н12003 О	-	-	-	10375 38.04	17340 29.23	-	Метод спутниковых геодезических измерений (определений)	0.1
н12004 О	-	-	-	10375 30.78	17340 36.80	-	Метод спутниковых геодезических измерений (определений)	0.1
н12005 О	-	-	-	10375 26.22	17340 32.42	-	Метод спутниковых геодезических измерений (определений)	0.1
н12006 О	-	-	-	10375 33.48	17340 24.85	-	Метод спутниковых геодезических измерений (определений)	0.1
н12003								

О	-	-	-	10375 38.04	17340 29.23	-	Метод спутниковых геодезических измерений (определений)	0.1
<b>2. Сведения о характеристиках объекта недвижимости с кадастровым номером <u>86:09:0701001:1921:</u></b>								
№ п/п	Наименование характеристики						Значение характеристики	
1	2						3	
1.	Вид объекта недвижимости						Здание	
2.	Ранее присвоенный государственный учетный номер (инвентарный) здания, сооружения, объекта незавершенного строительства						-	
3.	Кадастровый номер земельного участка (земельных участков), в границах которого (которых) расположены здание, сооружение, объект незавершенного строительства						86:09:0701001:212	
4.	Уникальный учетный номер кадастрового квартала, в границах которого расположены здание, сооружение, объект незавершенного строительства						86:09:0701001	
5.	Адрес здания, сооружения, объекта незавершенного строительства							
5.1.	Сведения о местоположении здания, сооружения, объекта незавершенного строительства (при отсутствии адреса) в структурированном в соответствии с федеральной информационной адресной системой виде						Ханты-Мансийский автономный округ - Югра, р-н Советский, пгт Коммунистический, ул Тюменская, д 13	
5.2.	Дополнительные сведения о местоположении						-	
6.	Иные сведения						-	
<b>3. Пояснения к сведениям об объекте недвижимости с кадастровым номером <u>86:09:0701001:1921:</u></b>								
1.								
<b>1. Сведения о характерных точках контура объекта недвижимости с кадастровым номером <u>86:09:0701001:1922:</u></b>								
<b>Система координат <u>МСК-86, зона 1</u></b>								
<b>Зона N <u>1</u></b>								
Обозначение характерных точек контура	Содержатся в Едином государственном реестре недвижимости			Определены в результате выполнения комплексных кадастровых работ			Метод определения координат	Формулы, примененные для расчета средней квадратической погрешности определения координат характерных точек (M <sub>i</sub> ), с подставленными в такие формулы значениями и
	Координаты, м		Радиус, м	Координаты, м		Радиус, м		
	X	Y		X	Y			

								итоговые (вычисленные) значения Mt, м
1	2	3	4	5	6	7	8	9
н12007 О	-	-	-	10377 54.00	17342 62.05	-	Метод спутниковых геодезических измерений (определений)	0.1
н12008 О	-	-	-	10377 39.58	17342 53.87	-	Метод спутниковых геодезических измерений (определений)	0.1
н12009 О	-	-	-	10377 44.34	17342 45.48	-	Метод спутниковых геодезических измерений (определений)	0.1
н12010 О	-	-	-	10377 58.76	17342 53.66	-	Метод спутниковых геодезических измерений (определений)	0.1
н12007 О	-	-	-	10377 54.00	17342 62.05	-	Метод спутниковых геодезических измерений (определений)	0.1

**2. Сведения о характеристиках объекта недвижимости с кадастровым номером  
86:09:0701001:1922:**

№ п/п	Наименование характеристики	Значение характеристики
1	2	3
1.	Вид объекта недвижимости	Здание
2.	Ранее присвоенный государственный учетный номер (инвентарный) здания, сооружения, объекта незавершенного строительства	-
3.	Кадастровый номер земельного участка (земельных участков), в границах которого (которых) расположены здание, сооружение, объект незавершенного строительства	86:09:0701001:610
4.	Уникальный учетный номер кадастрового квартала, в границах которого расположены здание, сооружение, объект незавершенного строительства	86:09:0701001
5.	Адрес здания, сооружения, объекта незавершенного	

	строительства							
5.1.	Сведения о местоположении здания, сооружения, объекта незавершенного строительства (при отсутствии адреса) в структурированном в соответствии с федеральной информационной адресной системой виде						Ханты-Мансийский автономный округ - Югра, р-н. Советский, пгт. Коммунистический, ул. Тюменская, д. 1а	
5.2.	Дополнительные сведения о местоположении						-	
6.	Иные сведения						-	
3. Пояснения к сведениям об объекте недвижимости с кадастровым номером <u>86:09:0701001:1922</u> :								
1.								
1. Сведения о характерных точках контура объекта недвижимости с кадастровым номером <u>86:09:0701001:1923</u> :								
Система координат <u>МСК-86, зона 1</u>						Зона N <u>1</u>		
Обозначение характерных точек контура	Содержатся в Едином государственном реестре недвижимости			Определены в результате выполнения комплексных кадастровых работ		Метод определения координат	Формулы, примененные для расчета средней квадратической погрешности определения координат характерных точек (M <sub>t</sub> ), с подставленными в такие формулы значениями и итоговые (вычисленные) значения M <sub>t</sub> , м	
	Координаты, м		Радиус, м	Координаты, м				Радиус, м
	X	Y		X	Y			
1	2	3	4	5	6	7	8	9
н12011 О	-	-	-	10381 75.27	17333 83.53	-	Метод спутниковых геодезических измерений (определений)	0.1
н12012 О	-	-	-	10381 76.20	17333 94.51	-	Метод спутниковых геодезических измерений (определений)	0.1
н12013 О	-	-	-	10381 55.98	17333 96.22	-	Метод спутниковых геодезических измерений (определений)	0.1
н12014								

О	-	-	-	10381 55.05	17333 85.24	-	Метод спутниковых геодезических измерений (определений)	0.1
н12011 О	-	-	-	10381 75.27	17333 83.53	-	Метод спутниковых геодезических измерений (определений)	0.1

**2. Сведения о характеристиках объекта недвижимости с кадастровым номером 86:09:0701001:1923:**

N п/п	Наименование характеристики	Значение характеристики
1	2	3
1.	Вид объекта недвижимости	Здание
2.	Ранее присвоенный государственный учетный номер (инвентарный) здания, сооружения, объекта незавершенного строительства	-
3.	Кадастровый номер земельного участка (земельных участков), в границах которого (которых) расположены здание, сооружение, объект незавершенного строительства	86:09:0701001:166
4.	Уникальный учетный номер кадастрового квартала, в границах которого расположены здание, сооружение, объект незавершенного строительства	86:09:0701001
5.	Адрес здания, сооружения, объекта незавершенного строительства	
5.1.	Сведения о местоположении здания, сооружения, объекта незавершенного строительства (при отсутствии адреса) в структурированном в соответствии с федеральной информационной адресной системой виде	Ханты-Мансийский автономный округ - Югра, р-н. Советский, пгт. Коммунистический, ул. Школьная, д. 11
5.2.	Дополнительные сведения о местоположении	-
6.	Иные сведения	-

**3. Пояснения к сведениям об объекте недвижимости с кадастровым номером 86:09:0701001:1923:**

1.				
1. Сведения о характерных точках контура объекта недвижимости с кадастровым номером <u>86:09:0701001:1924</u> :				
Система координат <u>МСК-86, зона 1</u>				Зона N <u>1</u>
Обозначение характеристик	Содержатся в Едином государственном реестре недвижимости	Определены в результате выполнения комплексных кадастровых работ	Метод определения координат	Формулы, примененные для расчета средней квадратической

точек контура	Координаты, м		Радиус, м	Координаты, м		Радиус, м		погрешности определения координат характерных точек ( $M_i$ ), с подставленными в такие формулы значениями и итоговые (вычисленные) значения $M_t$ , м
	X	Y		X	Y			
1	2	3	4	5	6	7	8	9
н12015 О	-	-	-	10380 30.71	17349 71.89	-	Метод спутниковых геодезических измерений (определений)	0.1
н12016 О	-	-	-	10380 24.22	17349 65.05	-	Метод спутниковых геодезических измерений (определений)	0.1
н12017 О	-	-	-	10380 30.01	17349 59.55	-	Метод спутниковых геодезических измерений (определений)	0.1
н12018 О	-	-	-	10380 36.50	17349 66.39	-	Метод спутниковых геодезических измерений (определений)	0.1
н12015 О	-	-	-	10380 30.71	17349 71.89	-	Метод спутниковых геодезических измерений (определений)	0.1

**2. Сведения о характеристиках объекта недвижимости с кадастровым номером  
86:09:0701001:1924:**

N п/п	Наименование характеристики	Значение характеристики
1	2	3
1.	Вид объекта недвижимости	Здание
2.	Ранее присвоенный государственный учетный номер (инвентарный) здания, сооружения, объекта незавершенного строительства	-

3.	Кадастровый номер земельного участка (земельных участков), в границах которого (которых) расположены здание, сооружение, объект незавершенного строительства	86:09:0701001:1225
4.	Уникальный учетный номер кадастрового квартала, в границах которого расположены здание, сооружение, объект незавершенного строительства	86:09:0701001
5.	Адрес здания, сооружения, объекта незавершенного строительства	
5.1.	Сведения о местоположении здания, сооружения, объекта незавершенного строительства (при отсутствии адреса) в структурированном в соответствии с федеральной информационной адресной системой виде	Ханты-Мансийский автономный округ - Югра, муниципальный район Советский, городское поселение Коммунистический, поселок городского типа Коммунистический, улица Южная, дом 1
5.2.	Дополнительные сведения о местоположении	-
6.	Иные сведения	-

**3. Пояснения к сведениям об объекте недвижимости с кадастровым номером 86:09:0701001:1924:**

1.	
----	--

**1. Сведения о характерных точках контура объекта недвижимости с кадастровым номером 86:09:0701001:1928 :**

**Система координат МСК-86, зона 1**

**Зона N 1**

Обозначение характерных точек контура	Содержатся в Едином государственном реестре недвижимости			Определены в результате выполнения комплексных кадастровых работ			Метод определения координат	Формулы, примененные для расчета средней квадратической погрешности определения координат характерных точек (Mt), с подставленными в такие формулы значениями и итоговые (вычисленные) значения Mt, м
	Координаты, м		Радиус, м	Координаты, м		Радиус, м		
	X	Y		X	Y			
1	2	3	4	5	6	7	8	9
н12019 О	-	-	-	10388 50.94	17351 70.48	-	Метод спутниковых геодезических измерений (определений)	0.1
н12020								

О	-	-	-	10388 57.45	17351 82.00	-	Метод спутниковых геодезических измерений (определений)	0.1
н12021 О	-	-	-	10388 46.05	17351 88.44	-	Метод спутниковых геодезических измерений (определений)	0.1
н12022 О	-	-	-	10388 39.54	17351 76.92	-	Метод спутниковых геодезических измерений (определений)	0.1
н12019 О	-	-	-	10388 50.94	17351 70.48	-	Метод спутниковых геодезических измерений (определений)	0.1

**2. Сведения о характеристиках объекта недвижимости с кадастровым номером  
86:09:0701001:1928:**

№ п/п	Наименование характеристики	Значение характеристики
1	2	3
1.	Вид объекта недвижимости	Здание
2.	Ранее присвоенный государственный учетный номер (инвентарный) здания, сооружения, объекта незавершенного строительства	-
3.	Кадастровый номер земельного участка (земельных участков), в границах которого (которых) расположены здание, сооружение, объект незавершенного строительства	86:09:0701001:3070
4.	Уникальный учетный номер кадастрового квартала, в границах которого расположены здание, сооружение, объект незавершенного строительства	86:09:0701001
5.	Адрес здания, сооружения, объекта незавершенного строительства	
5.1.	Сведения о местоположении здания, сооружения, объекта незавершенного строительства (при отсутствии адреса) в структурированном в соответствии с федеральной информационной адресной системой виде	Российская Федерация, Ханты-Мансийский автономный округ - Югра, Советский район, г.п. Коммунистический, Восточная промышленная зона, здание 4

5.2.	Дополнительные сведения о местоположении						-	
6.	Иные сведения						-	
3. Пояснения к сведениям об объекте недвижимости с кадастровым номером <b>86:09:0701001:1928</b> :								
1.								
1. Сведения о характерных точках контура объекта недвижимости с кадастровым номером <b>86:09:0701001:1929</b> :								
Система координат <b>МСК-86, зона 1</b>						Зона N <b>1</b>		
Обозначение характерных точек контура	Содержатся в Едином государственном реестре недвижимости			Определены в результате выполнения комплексных кадастровых работ			Метод определения координат	Формулы, примененные для расчета средней квадратической погрешности определения координат характерных точек (M <sub>t</sub> ), с подставленными в такие формулы значениями и итоговые (вычисленные) значения M <sub>t</sub> , м
	Координаты, м		Радиус, м	Координаты, м		Радиус, м		
	X	Y		X	Y			
1	2	3	4	5	6	7	8	9
н12023 О	-	-	-	10381 17.74	17345 94.39	-	Метод спутниковых геодезических измерений (определений)	0.1
н12024 О	-	-	-	10381 24.56	17346 02.00	-	Метод спутниковых геодезических измерений (определений)	0.1
н12025 О	-	-	-	10381 12.01	17346 13.25	-	Метод спутниковых геодезических измерений (определений)	0.1
н12026 О	-	-	-	10381 05.19	17346 05.64	-	Метод спутниковых геодезических измерений (определений)	0.1
н12023 О	-	-	-	10381 17.74	17345 94.39	-	Метод спутниковых	0.1

							геодезических измерений (определений)	
<b>2. Сведения о характеристиках объекта недвижимости с кадастровым номером <u>86:09:0701001:1929:</u></b>								
N п/п	Наименование характеристики						Значение характеристики	
1	2						3	
1.	Вид объекта недвижимости						Здание	
2.	Ранее присвоенный государственный учетный номер (инвентарный) здания, сооружения, объекта незавершенного строительства						-	
3.	Кадастровый номер земельного участка (земельных участков), в границах которого (которых) расположены здание, сооружение, объект незавершенного строительства						86:09:0701001:819	
4.	Уникальный учетный номер кадастрового квартала, в границах которого расположены здание, сооружение, объект незавершенного строительства						86:09:0701001	
5.	Адрес здания, сооружения, объекта незавершенного строительства							
5.1.	Сведения о местоположении здания, сооружения, объекта незавершенного строительства (при отсутствии адреса) в структурированном в соответствии с федеральной информационной адресной системой виде						Ханты-Мансийский автономный округ - Югра, р-н. Советский, пгт. Коммунистический, пер. Ватутина, д. 1	
5.2.	Дополнительные сведения о местоположении						-	
6.	Иные сведения						-	
<b>3. Пояснения к сведениям об объекте недвижимости с кадастровым номером <u>86:09:0701001:1929:</u></b>								
1.								
<b>1. Сведения о характерных точках контура объекта недвижимости с кадастровым номером <u>86:09:0701001:1930 :</u></b>								
<b>Система координат <u>МСК-86, зона 1</u></b>						<b>Зона N <u>1</u></b>		
Обозначение характерных точек контура	Содержатся в Едином государственном реестре недвижимости			Определены в результате выполнения комплексных кадастровых работ			Метод определения координат	Формулы, примененные для расчета средней квадратической погрешности определения координат характерных точек (M <sub>i</sub> ), с подставленными в такие формулы значениями и
	Координаты, м		Радиус, м	Координаты, м		Радиус, м		
	X	Y		X	Y			

								итоговые (вычисленные) значения Mt, м
1	2	3	4	5	6	7	8	9
н12772 О	-	-	-	10385 55.98	17341 37.66	-	Метод спутниковых геодезических измерений (определений)	0.1
н12773 О	-	-	-	10385 61.39	17341 43.74	-	Метод спутниковых геодезических измерений (определений)	0.1
н12774 О	-	-	-	10385 47.42	17341 56.17	-	Метод спутниковых геодезических измерений (определений)	0.1
н12775 О	-	-	-	10385 42.01	17341 50.09	-	Метод спутниковых геодезических измерений (определений)	0.1
н12772 О	-	-	-	10385 55.98	17341 37.66	-	Метод спутниковых геодезических измерений (определений)	0.1

**2. Сведения о характеристиках объекта недвижимости с кадастровым номером  
86:09:0701001:1930:**

N п/п	Наименование характеристики	Значение характеристики
1	2	3
1.	Вид объекта недвижимости	Здание
2.	Ранее присвоенный государственный учетный номер (инвентарный) здания, сооружения, объекта незавершенного строительства	-
3.	Кадастровый номер земельного участка (земельных участков), в границах которого (которых) расположены здание, сооружение, объект незавершенного строительства	86:09:0701001:3550
4.	Уникальный учетный номер кадастрового квартала, в границах которого расположены здание, сооружение, объект незавершенного строительства	86:09:0701001
5.	Адрес здания, сооружения, объекта незавершенного	

	строительства							
5.1.	Сведения о местоположении здания, сооружения, объекта незавершенного строительства (при отсутствии адреса) в структурированном в соответствии с федеральной информационной адресной системой виде						Ханты-Мансийский автономный округ - Югра, р-н. Советский, пгт. Коммунистический, ул. Восточная, д. 7	
5.2.	Дополнительные сведения о местоположении						-	
6.	Иные сведения						-	
3. Пояснения к сведениям об объекте недвижимости с кадастровым номером <u>86:09:0701001:1930</u> :								
1.								
1. Сведения о характерных точках контура объекта недвижимости с кадастровым номером <u>86:09:0701001:1931</u> :								
Система координат <u>МСК-86, зона 1</u>						Зона N <u>1</u>		
Обозначение характерных точек контура	Содержатся в Едином государственном реестре недвижимости			Определены в результате выполнения комплексных кадастровых работ		Метод определения координат	Формулы, примененные для расчета средней квадратической погрешности определения координат характерных точек (M <sub>t</sub> ), с подставленными в такие формулы значениями и итоговые (вычисленные) значения M <sub>t</sub> , м	
	Координаты, м		Радиус, м	Координаты, м				Радиус, м
	X	Y		X	Y			
1	2	3	4	5	6	7	8	9
н12776 О	-	-	-	10385 80.66	17341 16.06	-	Метод спутниковых геодезических измерений (определений)	0.1
н12777 О	-	-	-	10385 86.16	17341 22.25	-	Метод спутниковых геодезических измерений (определений)	0.1
н12778 О	-	-	-	10385 71.71	17341 35.10	-	Метод спутниковых геодезических измерений (определений)	0.1
н12779								

О	-	-	-	10385 66.21	17341 28.91	-	Метод спутниковых геодезических измерений (определений)	0.1
н12776 О	-	-	-	10385 80.66	17341 16.06	-	Метод спутниковых геодезических измерений (определений)	0.1

**2. Сведения о характеристиках объекта недвижимости с кадастровым номером 86:09:0701001:1931:**

N п/п	Наименование характеристики	Значение характеристики
1	2	3
1.	Вид объекта недвижимости	Здание
2.	Ранее присвоенный государственный учетный номер (инвентарный) здания, сооружения, объекта незавершенного строительства	-
3.	Кадастровый номер земельного участка (земельных участков), в границах которого (которых) расположены здание, сооружение, объект незавершенного строительства	86:09:0701001:442
4.	Уникальный учетный номер кадастрового квартала, в границах которого расположены здание, сооружение, объект незавершенного строительства	86:09:0701001
5.	Адрес здания, сооружения, объекта незавершенного строительства	
5.1.	Сведения о местоположении здания, сооружения, объекта незавершенного строительства (при отсутствии адреса) в структурированном в соответствии с федеральной информационной адресной системой виде	Ханты-Мансийский автономный округ - Югра, муниципальный район Советский, городское поселение Коммунистический, поселок городского типа Коммунистический, улица Восточная, дом 9
5.2.	Дополнительные сведения о местоположении	-
6.	Иные сведения	-

**3. Пояснения к сведениям об объекте недвижимости с кадастровым номером 86:09:0701001:1931:**

1.	
<b>1. Сведения о характерных точках контура объекта недвижимости с кадастровым номером <u>86:09:0701001:1932</u> :</b>  <b>Система координат <u>МСК-86, зона 1</u></b> <span style="float: right;"><b>Зона N <u>1</u></b></span>	

Обозначение характерных точек контура	Содержатся в Едином государственном реестре недвижимости			Определены в результате выполнения комплексных кадастровых работ			Метод определения координат	Формулы, примененные для расчета средней квадратической погрешности определения координат характерных точек ( $M_t$ ), с подставленными в такие формулы значениями и итоговые (вычисленные) значения $M_t$ , м
	Координаты, м		Радиус, м	Координаты, м		Радиус, м		
	X	Y		X	Y			
1	2	3	4	5	6	7	8	9
н12780 О	-	-	-	10385 58.87	17337 77.06	-	Метод спутниковых геодезических измерений (определений)	0.1
н12781 О	-	-	-	10385 64.36	17337 83.24	-	Метод спутниковых геодезических измерений (определений)	0.1
н12782 О	-	-	-	10385 53.31	17337 93.05	-	Метод спутниковых геодезических измерений (определений)	0.1
н12783 О	-	-	-	10385 47.82	17337 86.87	-	Метод спутниковых геодезических измерений (определений)	0.1
н12780 О	-	-	-	10385 58.87	17337 77.06	-	Метод спутниковых геодезических измерений (определений)	0.1

**2. Сведения о характеристиках объекта недвижимости с кадастровым номером  
86:09:0701001:1932:**

N п/п	Наименование характеристики	Значение характеристики
1	2	3
1.	Вид объекта недвижимости	Здание

2.	Ранее присвоенный государственный учетный номер (инвентарный) здания, сооружения, объекта незавершенного строительства	-						
3.	Кадастровый номер земельного участка (земельных участков), в границах которого (которых) расположены здание, сооружение, объект незавершенного строительства	86:09:0701001:302						
4.	Уникальный учетный номер кадастрового квартала, в границах которого расположены здание, сооружение, объект незавершенного строительства	86:09:0701001						
5.	Адрес здания, сооружения, объекта незавершенного строительства							
5.1.	Сведения о местоположении здания, сооружения, объекта незавершенного строительства (при отсутствии адреса) в структурированном в соответствии с федеральной информационной адресной системой виде	Ханты-Мансийский автономный округ - Югра, р-н. Советский, пгт. Коммунистический, ул. Гагарина, д. 21						
5.2.	Дополнительные сведения о местоположении	-						
6.	Иные сведения	-						
3. Пояснения к сведениям об объекте недвижимости с кадастровым номером <b>86:09:0701001:1932</b> :								
1.								
1. Сведения о характерных точках контура объекта недвижимости с кадастровым номером <b>86:09:0701001:1934</b> :								
Система координат <b>МСК-86, зона 1</b> <span style="float:right">Зона N 1</span>								
Обозначение характерных точек контура	Содержатся в Едином государственном реестре недвижимости		Определены в результате выполнения комплексных кадастровых работ		Метод определения координат	Формулы, примененные для расчета средней квадратической погрешности определения координат характерных точек (M <sub>t</sub> ), с подставленными в такие формулы значениями и итоговые (вычисленные) значения M <sub>t</sub> , м		
	Координаты, м		Радиус, м					
	X	Y		X			Y	
1	2	3	4	5	6	7	8	9
н12784 О	-	-	-	10378 80.72	17343 43.74	-	Метод спутниковых геодезических измерений (определений)	0.1
н12785								

О	-	-	-	10378 85.43	17343 49.91	-	Метод спутниковых геодезических измерений (определений)	0.1
н12786 О	-	-	-	10378 73.33	17343 59.15	-	Метод спутниковых геодезических измерений (определений)	0.1
н12787 О	-	-	-	10378 68.62	17343 52.98	-	Метод спутниковых геодезических измерений (определений)	0.1
н12784 О	-	-	-	10378 80.72	17343 43.74	-	Метод спутниковых геодезических измерений (определений)	0.1

**2. Сведения о характеристиках объекта недвижимости с кадастровым номером  
86:09:0701001:1934:**

№ п/п	Наименование характеристики	Значение характеристики
1	2	3
1.	Вид объекта недвижимости	Здание
2.	Ранее присвоенный государственный учетный номер (инвентарный) здания, сооружения, объекта незавершенного строительства	-
3.	Кадастровый номер земельного участка (земельных участков), в границах которого (которых) расположены здание, сооружение, объект незавершенного строительства	-
4.	Уникальный учетный номер кадастрового квартала, в границах которого расположены здание, сооружение, объект незавершенного строительства	86:09:0701001
5.	Адрес здания, сооружения, объекта незавершенного строительства	
5.1.	Сведения о местоположении здания, сооружения, объекта незавершенного строительства (при отсутствии адреса) в структурированном в соответствии с федеральной информационной адресной системой виде	Ханты-Мансийский автономный округ - Югра, р-н. Советский, пгт. Коммунистический, пер. Депутатский, д. 6
5.2.	Дополнительные сведения о местоположении	-
6.	Иные сведения	-

**3. Пояснения к сведениям об объекте недвижимости с кадастровым номером 86:09:0701001:1934:**

1.

**1. Сведения о характерных точках контура объекта недвижимости с кадастровым номером 86:09:0701001:1935 :**

**Система координат МСК-86, зона 1**

**Зона N 1**

Обозначение характерных точек контура	Содержатся в Едином государственном реестре недвижимости			Определены в результате выполнения комплексных кадастровых работ			Метод определения координат	Формулы, примененные для расчета средней квадратической погрешности определения координат характерных точек (M <sub>i</sub> ), с подставленными в такие формулы значениями и итоговые (вычисленные) значения M <sub>t</sub> , м
	Координаты, м		Радиус, м	Координаты, м		Радиус, м		
	X	Y		X	Y			
1	2	3	4	5	6	7	8	9
н12684 О	-	-	-	10373 84.26	17341 43.03	-	Метод спутниковых геодезических измерений (определений)	0.1
н12685 О	-	-	-	10373 63.10	17341 60.24	-	Метод спутниковых геодезических измерений (определений)	0.1
н12686 О	-	-	-	10373 54.71	17341 49.92	-	Метод спутниковых геодезических измерений (определений)	0.1
н12687 О	-	-	-	10373 75.87	17341 32.71	-	Метод спутниковых геодезических измерений (определений)	0.1
н12684 О	-	-	-	10373 84.26	17341 43.03	-	Метод спутниковых геодезических измерений (определений)	0.1

<b>2. Сведения о характеристиках объекта недвижимости с кадастровым номером <u>86:09:0701001:1935:</u></b>								
N п/п	Наименование характеристики					Значение характеристики		
1	2					3		
1.	Вид объекта недвижимости					Здание		
2.	Ранее присвоенный государственный учетный номер (инвентарный) здания, сооружения, объекта незавершенного строительства					-		
3.	Кадастровый номер земельного участка (земельных участков), в границах которого (которых) расположены здание, сооружение, объект незавершенного строительства					-		
4.	Уникальный учетный номер кадастрового квартала, в границах которого расположены здание, сооружение, объект незавершенного строительства					86:09:0701001		
5.	Адрес здания, сооружения, объекта незавершенного строительства							
5.1.	Сведения о местоположении здания, сооружения, объекта незавершенного строительства (при отсутствии адреса) в структурированном в соответствии с федеральной информационной адресной системой виде					Ханты-Мансийский автономный округ - Югра, р-н. Советский, пгт. Коммунистический, ул. Дружбы, д. 7		
5.2.	Дополнительные сведения о местоположении					-		
6.	Иные сведения					-		
<b>3. Пояснения к сведениям об объекте недвижимости с кадастровым номером <u>86:09:0701001:1935:</u></b>								
1.								
<b>1. Сведения о характерных точках контура объекта недвижимости с кадастровым номером <u>86:09:0701001:1936 :</u></b>								
<b>Система координат <u>МСК-86, зона 1</u></b>					<b>Зона <u>N 1</u></b>			
Обозначение характерных точек контура	Содержатся в Едином государственном реестре недвижимости			Определены в результате выполнения комплексных кадастровых работ		Метод определения координат	Формулы, примененные для расчета средней квадратической погрешности определения координат характерных точек ( $M_t$ ), с подставленными в такие формулы значениями и итоговые (вычисленные) значения $M_t$ , м	
	Координаты, м		Радиус, м	Координаты, м				Радиус, м
	X	Y		X	Y			

1	2	3	4	5	6	7	8	9
н12027 О	-	-	-	10377 79.89	17344 53.70	-	Метод спутниковых геодезических измерений (определений)	0.1
н12028 О	-	-	-	10377 88.54	17344 63.36	-	Метод спутниковых геодезических измерений (определений)	0.1
н12029 О	-	-	-	10377 75.16	17344 75.34	-	Метод спутниковых геодезических измерений (определений)	0.1
н12030 О	-	-	-	10377 66.51	17344 65.68	-	Метод спутниковых геодезических измерений (определений)	0.1
н12027 О	-	-	-	10377 79.89	17344 53.70	-	Метод спутниковых геодезических измерений (определений)	0.1

**2. Сведения о характеристиках объекта недвижимости с кадастровым номером  
86:09:0701001:1936:**

N п/п	Наименование характеристики	Значение характеристики
1	2	3
1.	Вид объекта недвижимости	Здание
2.	Ранее присвоенный государственный учетный номер (инвентарный) здания, сооружения, объекта незавершенного строительства	-
3.	Кадастровый номер земельного участка (земельных участков), в границах которого (которых) расположены здание, сооружение, объект незавершенного строительства	86:09:0701001:1051
4.	Уникальный учетный номер кадастрового квартала, в границах которого расположены здание, сооружение, объект незавершенного строительства	86:09:0701001
5.	Адрес здания, сооружения, объекта незавершенного строительства	
5.1.	Сведения о местоположении здания, сооружения, объекта незавершенного строительства (при отсутствии адреса) в	Ханты-Мансийский автономный округ -

	структурированном в соответствии с федеральной информационной адресной системой в виде						Югра, р-н. Советский, пгт. Коммунистический, пер. Железнодорожный, д. 3	
5.2.	Дополнительные сведения о местоположении						-	
6.	Иные сведения						-	
3. Пояснения к сведениям об объекте недвижимости с кадастровым номером <u>86:09:0701001:1936</u> :								
1.								
1. Сведения о характерных точках контура объекта недвижимости с кадастровым номером <u>86:09:0701001:1937</u> :								
Система координат <u>МСК-86, зона 1</u>							Зона N <u>1</u>	
Обозначение характерных точек контура	Содержатся в Едином государственном реестре недвижимости			Определены в результате выполнения комплексных кадастровых работ			Метод определения координат	Формулы, примененные для расчета средней квадратической погрешности определения координат характерных точек (M <sub>t</sub> ), с подставленными в такие формулы значениями и итоговые (вычисленные) значения M <sub>t</sub> , м
	Координаты, м		Радиус, м	Координаты, м		Радиус, м		
	X	Y		X	Y			
1	2	3	4	5	6	7	8	9
н12031 О	-	-	-	10372 67.28	17340 37.25	-	Метод спутниковых геодезических измерений (определений)	0.1
н12032 О	-	-	-	10372 53.39	17340 51.51	-	Метод спутниковых геодезических измерений (определений)	0.1
н12033 О	-	-	-	10372 47.91	17340 46.17	-	Метод спутниковых геодезических измерений (определений)	0.1
н12034 О	-	-	-	10372 61.80	17340 31.91	-	Метод спутниковых	0.1

							геодезических измерений (определений)	
н12031 О	-	-	-	10372 67.28	17340 37.25	-	Метод спутниковых геодезических измерений (определений)	0.1
<b>2. Сведения о характеристиках объекта недвижимости с кадастровым номером <u>86:09:0701001:1937</u>:</b>								
N п/п	Наименование характеристики						Значение характеристики	
1	2						3	
1.	Вид объекта недвижимости						Здание	
2.	Ранее присвоенный государственный учетный номер (инвентарный) здания, сооружения, объекта незавершенного строительства						-	
3.	Кадастровый номер земельного участка (земельных участков), в границах которого (которых) расположены здание, сооружение, объект незавершенного строительства						86:09:0701001:890	
4.	Уникальный учетный номер кадастрового квартала, в границах которого расположены здание, сооружение, объект незавершенного строительства						86:09:0701001	
5.	Адрес здания, сооружения, объекта незавершенного строительства							
5.1.	Сведения о местоположении здания, сооружения, объекта незавершенного строительства (при отсутствии адреса) в структурированном в соответствии с федеральной информационной адресной системой виде						Ханты-Мансийский автономный округ - Югра, р-н. Советский, пгт. Коммунистический, ул. Зеленая, д. 8	
5.2.	Дополнительные сведения о местоположении						-	
6.	Иные сведения						-	
<b>3. Пояснения к сведениям об объекте недвижимости с кадастровым номером <u>86:09:0701001:1937</u>:</b>								
1.								
<b>1. Сведения о характерных точках контура объекта недвижимости с кадастровым номером <u>86:09:0701001:1938</u> :</b>								
Система координат <u>МСК-86, зона 1</u>						Зона <u>N 1</u>		
Обозначение характерных точек	Содержатся в Едином государственном реестре недвижимости			Определены в результате выполнения комплексных кадастровых работ		Метод определения координат	Формулы, примененные для расчета средней квадратической погрешности	
	Координаты, м	Радиус,		Координаты,	Радиус,			

контура			М	М		М		определения координат характерных точек ( $M_i$ ), с подставленными в такие формулы значениями и итоговые (вычисленные) значения $M_t$ , м
	X	Y		X	Y			
1	2	3	4	5	6	7	8	9
н12788 О	-	-	-	10384 41.25	17341 10.71	-	Метод спутниковых геодезических измерений (определений)	0.1
н12789 О	-	-	-	10384 45.56	17341 15.81	-	Метод спутниковых геодезических измерений (определений)	0.1
н12790 О	-	-	-	10384 29.89	17341 29.04	-	Метод спутниковых геодезических измерений (определений)	0.1
н12791 О	-	-	-	10384 25.58	17341 23.94	-	Метод спутниковых геодезических измерений (определений)	0.1
н12788 О	-	-	-	10384 41.25	17341 10.71	-	Метод спутниковых геодезических измерений (определений)	0.1

**2. Сведения о характеристиках объекта недвижимости с кадастровым номером 86:09:0701001:1938:**

№ п/п	Наименование характеристики	Значение характеристики
1	2	3
1.	Вид объекта недвижимости	Здание
2.	Ранее присвоенный государственный учетный номер (инвентарный) здания, сооружения, объекта незавершенного строительства	-
3.	Кадастровый номер земельного участка (земельных участков), в	-

	границах которого (которых) расположены здание, сооружение, объект незавершенного строительства							
4.	Уникальный учетный номер кадастрового квартала, в границах которого расположены здание, сооружение, объект незавершенного строительства					86:09:0701001		
5.	Адрес здания, сооружения, объекта незавершенного строительства							
5.1.	Сведения о местоположении здания, сооружения, объекта незавершенного строительства (при отсутствии адреса) в структурированном в соответствии с федеральной информационной адресной системой виде					Ханты-Мансийский автономный округ - Югра, муниципальный район Советский, городское поселение Коммунистический, поселок городского типа Коммунистический, улица Кирова, дом 5		
5.2.	Дополнительные сведения о местоположении					-		
6.	Иные сведения					-		
3. Пояснения к сведениям об объекте недвижимости с кадастровым номером <u>86:09:0701001:1938</u> :								
1.								
1. Сведения о характерных точках контура объекта недвижимости с кадастровым номером <u>86:09:0701001:1940</u> :								
Система координат <u>МСК-86, зона 1</u>						Зона N <u>1</u>		
Обозначение характерных точек контура	Содержатся в Едином государственном реестре недвижимости			Определены в результате выполнения комплексных кадастровых работ		Метод определения координат	Формулы, примененные для расчета средней квадратической погрешности определения координат характерных точек (M <sub>i</sub> ), с подставленными в такие формулы значениями и итоговые (вычисленные) значения M <sub>t</sub> , м	
	Координаты, м		Радиус, м	Координаты, м				Радиус, м
	X	Y		X	Y			
1	2	3	4	5	6	7	8	9
н12035 О	-	-	-	10373 26.32	17340 92.93	-	Метод спутниковых геодезических измерений (определений)	0.1
н12036 О	-	-	-	10373	17341	-	Метод	0.1

				11.49	08.05		спутниковых геодезических измерений (определений)	
н12037 О	-	-	-	10373 06.21	17341 02.87	-	Метод спутниковых геодезических измерений (определений)	0.1
н12038 О	-	-	-	10373 21.04	17340 87.75	-	Метод спутниковых геодезических измерений (определений)	0.1
н12035 О	-	-	-	10373 26.32	17340 92.93	-	Метод спутниковых геодезических измерений (определений)	0.1

**2. Сведения о характеристиках объекта недвижимости с кадастровым номером  
86:09:0701001:1940:**

№ п/п	Наименование характеристики	Значение характеристики
1	2	3
1.	Вид объекта недвижимости	Здание
2.	Ранее присвоенный государственный учетный номер (инвентарный) здания, сооружения, объекта незавершенного строительства	-
3.	Кадастровый номер земельного участка (земельных участков), в границах которого (которых) расположены здание, сооружение, объект незавершенного строительства	86:09:0701001:912
4.	Уникальный учетный номер кадастрового квартала, в границах которого расположены здание, сооружение, объект незавершенного строительства	86:09:0701001
5.	Адрес здания, сооружения, объекта незавершенного строительства	
5.1.	Сведения о местоположении здания, сооружения, объекта незавершенного строительства (при отсутствии адреса) в структурированном в соответствии с федеральной информационной адресной системой виде	Ханты-Мансийский автономный округ - Югра, р-н. Советский, пгт. Коммунистический, ул. Кооперативная, д. 8
5.2.	Дополнительные сведения о местоположении	-
6.	Иные сведения	-

**3. Пояснения к сведениям об объекте недвижимости с кадастровым**

номером **86:09:0701001:1940:**

1.

**1. Сведения о характерных точках контура объекта недвижимости с кадастровым номером 86:09:0701001:1941 :**

**Система координат МСК-86, зона 1**

**Зона N 1**

Обозначение характерных точек контура	Содержатся в Едином государственном реестре недвижимости			Определены в результате выполнения комплексных кадастровых работ			Метод определения координат	Формулы, примененные для расчета средней квадратической погрешности определения координат характерных точек ( $M_t$ ), с подставленными в такие формулы значениями и итоговые (вычисленные) значения $M_t$ , м
	Координаты, м		Радиус, м	Координаты, м		Радиус, м		
	X	Y		X	Y			
1	2	3	4	5	6	7	8	9
н12039 О	-	-	-	10385 47.74	17339 20.20	-	Метод спутниковых геодезических измерений (определений)	0.1
н12040 О	-	-	-	10385 41.71	17339 25.25	-	Метод спутниковых геодезических измерений (определений)	0.1
н12041 О	-	-	-	10385 37.46	17339 20.17	-	Метод спутниковых геодезических измерений (определений)	0.1
н12042 О	-	-	-	10385 49.98	17339 09.68	-	Метод спутниковых геодезических измерений (определений)	0.1
н12043 О	-	-	-	10385 54.23	17339 14.76	-	Метод спутниковых геодезических измерений (определений)	0.1
н12044								

О	-	-	-	10385 58.31	17339 19.63	-	Метод спутниковых геодезических измерений (определений)	0.1
н12045 О	-	-	-	10385 51.82	17339 25.07	-	Метод спутниковых геодезических измерений (определений)	0.1
н12039 О	-	-	-	10385 47.74	17339 20.20	-	Метод спутниковых геодезических измерений (определений)	0.1

**2. Сведения о характеристиках объекта недвижимости с кадастровым номером 86:09:0701001:1941:**

№ п/п	Наименование характеристики	Значение характеристики
1	2	3
1.	Вид объекта недвижимости	Здание
2.	Ранее присвоенный государственный учетный номер (инвентарный) здания, сооружения, объекта незавершенного строительства	-
3.	Кадастровый номер земельного участка (земельных участков), в границах которого (которых) расположены здание, сооружение, объект незавершенного строительства	86:09:0701001:3560
4.	Уникальный учетный номер кадастрового квартала, в границах которого расположены здание, сооружение, объект незавершенного строительства	86:09:0701001
5.	Адрес здания, сооружения, объекта незавершенного строительства	
5.1.	Сведения о местоположении здания, сооружения, объекта незавершенного строительства (при отсутствии адреса) в структурированном в соответствии с федеральной информационной адресной системой виде	Ханты-Мансийский автономный округ - Югра, р-н. Советский, пгт. Коммунистический, ул. Лазо, д. 17
5.2.	Дополнительные сведения о местоположении	-
6.	Иные сведения	-

**3. Пояснения к сведениям об объекте недвижимости с кадастровым номером 86:09:0701001:1941:**

1.	
----	--

**1. Сведения о характерных точках контура объекта недвижимости с кадастровым номером 86:09:0701001:1942 :**

Система координат <u>МСК-86, зона 1</u>							Зона N <u>1</u>	
Обозначение характерных точек контура	Содержатся в Едином государственном реестре недвижимости			Определены в результате выполнения комплексных кадастровых работ			Метод определения координат	Формулы, примененные для расчета средней квадратической погрешности определения координат характерных точек ( $M_t$ ), с подставленными в такие формулы значениями и итоговые (вычисленные) значения $M_t$ , м
	Координаты, м		Радиус, м	Координаты, м		Радиус, м		
	X	Y		X	Y			
1	2	3	4	5	6	7	8	9
н12046 О	-	-	-	10386 12.35	17338 21.29	-	Метод спутниковых геодезических измерений (определений)	0.1
н12047 О	-	-	-	10385 96.83	17338 34.19	-	Метод спутниковых геодезических измерений (определений)	0.1
н12048 О	-	-	-	10385 91.19	17338 27.41	-	Метод спутниковых геодезических измерений (определений)	0.1
н12049 О	-	-	-	10386 06.71	17338 14.51	-	Метод спутниковых геодезических измерений (определений)	0.1
н12046 О	-	-	-	10386 12.35	17338 21.29	-	Метод спутниковых геодезических измерений (определений)	0.1
<b>2. Сведения о характеристиках объекта недвижимости с кадастровым номером 86:09:0701001:1942:</b>								
N п/п	Наименование характеристики						Значение характеристики	
1	2						3	

1.	Вид объекта недвижимости	Здание						
2.	Ранее присвоенный государственный учетный номер (инвентарный) здания, сооружения, объекта незавершенного строительства	-						
3.	Кадастровый номер земельного участка (земельных участков), в границах которого (которых) расположены здание, сооружение, объект незавершенного строительства	86:09:0701001:342						
4.	Уникальный учетный номер кадастрового квартала, в границах которого расположены здание, сооружение, объект незавершенного строительства	86:09:0701001						
5.	Адрес здания, сооружения, объекта незавершенного строительства							
5.1.	Сведения о местоположении здания, сооружения, объекта незавершенного строительства (при отсутствии адреса) в структурированном в соответствии с федеральной информационной адресной системой виде	Ханты-Мансийский автономный округ - Югра, р-н. Советский, пгт. Коммунистический, ул. Лазо, д. 22						
5.2.	Дополнительные сведения о местоположении	-						
6.	Иные сведения	-						
3. Пояснения к сведениям об объекте недвижимости с кадастровым номером <u>86:09:0701001:1942</u> :								
1.								
1. Сведения о характерных точках контура объекта недвижимости с кадастровым номером <u>86:09:0701001:1943</u> :								
Система координат <u>МСК-86, зона 1</u>								
Зона N 1								
Обозначение характерных точек контура	Содержатся в Едином государственном реестре недвижимости		Определены в результате выполнения комплексных кадастровых работ		Метод определения координат	Формулы, примененные для расчета средней квадратической погрешности определения координат характерных точек (M <sub>т</sub> ), с подставленными в такие формулы значениями и итоговые (вычисленные) значения M <sub>т</sub> , м		
	Координаты, м		Координаты, м					
	X	Y	X	Y				
1	2	3	4	5	6	7	8	9
н12792 О	-	-	-	10383 45.61	17340 47.62	-	Метод спутниковых геодезических измерений (определений)	0.1

н12793 О	-	-	-	10383 31.58	17340 59.91	-	Метод спутниковых геодезических измерений (определений)	0.1
н12794 О	-	-	-	10383 25.54	17340 53.01	-	Метод спутниковых геодезических измерений (определений)	0.1
н12795 О	-	-	-	10383 31.91	17340 47.43	-	Метод спутниковых геодезических измерений (определений)	0.1
н12796 О	-	-	-	10383 32.86	17340 48.51	-	Метод спутниковых геодезических измерений (определений)	0.1
н12797 О	-	-	-	10383 40.51	17340 41.80	-	Метод спутниковых геодезических измерений (определений)	0.1
н12792 О	-	-	-	10383 45.61	17340 47.62	-	Метод спутниковых геодезических измерений (определений)	0.1

**2. Сведения о характеристиках объекта недвижимости с кадастровым номером  
86:09:0701001:1943:**

№ п/п	Наименование характеристики	Значение характеристики
1	2	3
1.	Вид объекта недвижимости	Здание
2.	Ранее присвоенный государственный учетный номер (инвентарный) здания, сооружения, объекта незавершенного строительства	-
3.	Кадастровый номер земельного участка (земельных участков), в границах которого (которых) расположены здание, сооружение, объект незавершенного строительства	86:09:0701001:324
4.	Уникальный учетный номер кадастрового квартала, в границах которого расположены здание, сооружение, объект незавершенного строительства	86:09:0701001

5.	Адрес здания, сооружения, объекта незавершенного строительства							
5.1.	Сведения о местоположении здания, сооружения, объекта незавершенного строительства (при отсутствии адреса) в структурированном в соответствии с федеральной информационной адресной системой виде						Ханты-Мансийский автономный округ - Югра, р-н. Советский, пгт. Коммунистический, ул. Лазо, д. 4	
5.2.	Дополнительные сведения о местоположении						-	
6.	Иные сведения						-	
3. Пояснения к сведениям об объекте недвижимости с кадастровым номером <u>86:09:0701001:1943</u> :								
1.								
1. Сведения о характерных точках контура объекта недвижимости с кадастровым номером <u>86:09:0701001:1945</u> :								
Система координат <u>МСК-86, зона 1</u>						Зона <u>N 1</u>		
Обозначение характерных точек контура	Содержатся в Едином государственном реестре недвижимости			Определены в результате выполнения комплексных кадастровых работ			Метод определения координат	Формулы, примененные для расчета средней квадратической погрешности определения координат характерных точек (Mt), с подставленными в такие формулы значениями и итоговые (вычисленные) значения Mt, м
	Координаты, м		Радиус, м	Координаты, м		Радиус, м		
	X	Y		X	Y			
1	2	3	4	5	6	7	8	9
н12798 О	-	-	-	10381 12.01	17341 97.63	-	Метод спутниковых геодезических измерений (определений)	0.1
н12799 О	-	-	-	10381 17.11	17342 03.75	-	Метод спутниковых геодезических измерений (определений)	0.1
н12800 О	-	-	-	10381 04.50	17342 14.25	-	Метод спутниковых геодезических измерений (определений)	0.1

н12801 О	-	-	-	10380 99.40	17342 08.13	-	Метод спутниковых геодезических измерений (определений)	0.1
н12798 О	-	-	-	10381 12.01	17341 97.63	-	Метод спутниковых геодезических измерений (определений)	0.1

**2. Сведения о характеристиках объекта недвижимости с кадастровым номером 86:09:0701001:1945:**

N п/п	Наименование характеристики	Значение характеристики
1	2	3
1.	Вид объекта недвижимости	Здание
2.	Ранее присвоенный государственный учетный номер (инвентарный) здания, сооружения, объекта незавершенного строительства	-
3.	Кадастровый номер земельного участка (земельных участков), в границах которого (которых) расположены здание, сооружение, объект незавершенного строительства	-
4.	Уникальный учетный номер кадастрового квартала, в границах которого расположены здание, сооружение, объект незавершенного строительства	86:09:0701001
5.	Адрес здания, сооружения, объекта незавершенного строительства	
5.1.	Сведения о местоположении здания, сооружения, объекта незавершенного строительства (при отсутствии адреса) в структурированном в соответствии с федеральной информационной адресной системой виде	Ханты-Мансийский автономный округ - Югра, р-н. Советский, пгт. Коммунистический, ул. Ленина, д. 15
5.2.	Дополнительные сведения о местоположении	-
6.	Иные сведения	-

**3. Пояснения к сведениям об объекте недвижимости с кадастровым номером 86:09:0701001:1945:**

1.	
----	--

**1. Сведения о характерных точках контура объекта недвижимости с кадастровым номером 86:09:0701001:1946 :**

Система координат МСК-86, зона 1

Зона N 1

Обозначение характерных точек контура	Содержатся в Едином государственном реестре недвижимости			Определены в результате выполнения комплексных кадастровых работ			Метод определения координат	Формулы, примененные для расчета средней квадратической погрешности определения координат характерных точек ( $M_t$ ), с подставленными в такие формулы значениями и итоговые (вычисленные) значения $M_t$ , м
	Координаты, м		Радиус, м	Координаты, м		Радиус, м		
	X	Y		X	Y			
1	2	3	4	5	6	7	8	9
н12050 О	-	-	-	10379 76.36	17341 27.86	-	Метод спутниковых геодезических измерений (определений)	0.1
н12051 О	-	-	-	10379 82.58	17341 34.53	-	Метод спутниковых геодезических измерений (определений)	0.1
н12052 О	-	-	-	10379 74.12	17341 42.42	-	Метод спутниковых геодезических измерений (определений)	0.1
н12053 О	-	-	-	10379 67.90	17341 35.75	-	Метод спутниковых геодезических измерений (определений)	0.1
н12050 О	-	-	-	10379 76.36	17341 27.86	-	Метод спутниковых геодезических измерений (определений)	0.1

**2. Сведения о характеристиках объекта недвижимости с кадастровым номером  
86:09:0701001:1946:**

N п/п	Наименование характеристики	Значение характеристики
1	2	3
1.	Вид объекта недвижимости	Здание

2.	Ранее присвоенный государственный учетный номер (инвентарный) здания, сооружения, объекта незавершенного строительства	-
3.	Кадастровый номер земельного участка (земельных участков), в границах которого (которых) расположены здание, сооружение, объект незавершенного строительства	86:09:0701001:161
4.	Уникальный учетный номер кадастрового квартала, в границах которого расположены здание, сооружение, объект незавершенного строительства	86:09:0701001
5.	Адрес здания, сооружения, объекта незавершенного строительства	
5.1.	Сведения о местоположении здания, сооружения, объекта незавершенного строительства (при отсутствии адреса) в структурированном в соответствии с федеральной информационной адресной системой виде	Ханты-Мансийский автономный округ - Югра, р-н. Советский, пгт. Коммунистический, ул. Ленина, д. 28
5.2.	Дополнительные сведения о местоположении	-
6.	Иные сведения	-

**3. Пояснения к сведениям об объекте недвижимости с кадастровым номером 86:09:0701001:1946:**

1.	
----	--

**1. Сведения о характерных точках контура объекта недвижимости с кадастровым номером 86:09:0701001:1947 :**

**Система координат МСК-86, зона 1**

**Зона N 1**

Обозначение характерных точек контура	Содержатся в Едином государственном реестре недвижимости			Определены в результате выполнения комплексных кадастровых работ			Метод определения координат	Формулы, примененные для расчета средней квадратической погрешности определения координат характерных точек (Mt), с подставленными в такие формулы значениями и итоговые (вычисленные) значения Mt, м
	Координаты, м		Радиус, м	Координаты, м		Радиус, м		
	X	Y		X	Y			
1	2	3	4	5	6	7	8	9
н12054 О	-	-	-	10381 75.17	17344 13.99	-	Метод спутниковых геодезических измерений (определений)	0.1
н12055								

О	-	-	-	10381 66.32	17344 21.49	-	Метод спутниковых геодезических измерений (определений)	0.1
н12056 О	-	-	-	10381 57.64	17344 11.25	-	Метод спутниковых геодезических измерений (определений)	0.1
н12057 О	-	-	-	10381 66.49	17344 03.75	-	Метод спутниковых геодезических измерений (определений)	0.1
н12054 О	-	-	-	10381 75.17	17344 13.99	-	Метод спутниковых геодезических измерений (определений)	0.1

**2. Сведения о характеристиках объекта недвижимости с кадастровым номером  
86:09:0701001:1947:**

№ п/п	Наименование характеристики	Значение характеристики
1	2	3
1.	Вид объекта недвижимости	Здание
2.	Ранее присвоенный государственный учетный номер (инвентарный) здания, сооружения, объекта незавершенного строительства	-
3.	Кадастровый номер земельного участка (земельных участков), в границах которого (которых) расположены здание, сооружение, объект незавершенного строительства	86:09:0701001:1252
4.	Уникальный учетный номер кадастрового квартала, в границах которого расположены здание, сооружение, объект незавершенного строительства	86:09:0701001
5.	Адрес здания, сооружения, объекта незавершенного строительства	
5.1.	Сведения о местоположении здания, сооружения, объекта незавершенного строительства (при отсутствии адреса) в структурированном в соответствии с федеральной информационной адресной системой виде	Ханты-Мансийский автономный округ - Югра, р-н Советский, пгт Коммунистический, ул Ленина, д 6а
5.2.	Дополнительные сведения о местоположении	-
6.	Иные сведения	-

**3. Пояснения к сведениям об объекте недвижимости с кадастровым**

номером **86:09:0701001:1947:**

1.

**1. Сведения о характерных точках контура объекта недвижимости с кадастровым номером 86:09:0701001:1948 :**

**Система координат МСК-86, зона 1**

**Зона N 1**

Обозначение характерных точек контура	Содержатся в Едином государственном реестре недвижимости			Определены в результате выполнения комплексных кадастровых работ			Метод определения координат	Формулы, примененные для расчета средней квадратической погрешности определения координат характерных точек ( $M_t$ ), с подставленными в такие формулы значениями и итоговые (вычисленные) значения $M_t$ , м
	Координаты, м		Радиус, м	Координаты, м		Радиус, м		
	X	Y		X	Y			
1	2	3	4	5	6	7	8	9
н12058 О	-	-	-	10380 97.55	17338 48.64	-	Метод спутниковых геодезических измерений (определений)	0.1
н12059 О	-	-	-	10380 98.12	17338 48.14	-	Метод спутниковых геодезических измерений (определений)	0.1
н12060 О	-	-	-	10380 99.54	17338 49.75	-	Метод спутниковых геодезических измерений (определений)	0.1
н12061 О	-	-	-	10380 98.97	17338 50.25	-	Метод спутниковых геодезических измерений (определений)	0.1
н12062 О	-	-	-	10381 15.75	17338 69.29	-	Метод спутниковых геодезических измерений (определений)	0.1
н12063								

О	-	-	-	10381 09.92	17338 74.43	-	Метод спутниковых геодезических измерений (определений)	0.1
н12064 О	-	-	-	10381 10.87	17338 75.50	-	Метод спутниковых геодезических измерений (определений)	0.1
н12065 О	-	-	-	10381 05.24	17338 80.46	-	Метод спутниковых геодезических измерений (определений)	0.1
н12066 О	-	-	-	10381 04.29	17338 79.39	-	Метод спутниковых геодезических измерений (определений)	0.1
н12067 О	-	-	-	10381 02.25	17338 81.19	-	Метод спутниковых геодезических измерений (определений)	0.1
н12068 О	-	-	-	10380 82.06	17338 58.29	-	Метод спутниковых геодезических измерений (определений)	0.1
н12069 О	-	-	-	10380 78.72	17338 61.23	-	Метод спутниковых геодезических измерений (определений)	0.1
н12070 О	-	-	-	10380 74.28	17338 56.19	-	Метод спутниковых геодезических измерений (определений)	0.1
н12071 О	-	-	-	10380 77.62	17338 53.25	-	Метод спутниковых геодезических измерений (определений)	0.1
н12072 О	-	-	-	10380	17338	-	Метод	0.1

				54.90	27.47		спутниковых геодезических измерений (определений)	
н12073 О	-	-	-	10380 57.10	17338 25.53	-	Метод спутниковых геодезических измерений (определений)	0.1
н12074 О	-	-	-	10380 56.42	17338 24.76	-	Метод спутниковых геодезических измерений (определений)	0.1
н12075 О	-	-	-	10380 62.43	17338 19.46	-	Метод спутниковых геодезических измерений (определений)	0.1
н12076 О	-	-	-	10380 63.11	17338 20.23	-	Метод спутниковых геодезических измерений (определений)	0.1
н12077 О	-	-	-	10380 68.35	17338 15.61	-	Метод спутниковых геодезических измерений (определений)	0.1
н12078 О	-	-	-	10380 72.52	17338 20.34	-	Метод спутниковых геодезических измерений (определений)	0.1
н12079 О	-	-	-	10380 73.98	17338 19.05	-	Метод спутниковых геодезических измерений (определений)	0.1
н12080 О	-	-	-	10380 71.62	17338 16.37	-	Метод спутниковых геодезических измерений (определений)	0.1
н12081 О	-	-	-	10380 76.63	17338 11.95	-	Метод спутниковых	0.1

							геодезических измерений (определений)	
н12082 О	-	-	-	10380 78.99	17338 14.63	-	Метод спутниковых геодезических измерений (определений)	0.1
н12083 О	-	-	-	10380 86.06	17338 08.40	-	Метод спутниковых геодезических измерений (определений)	0.1
н12084 О	-	-	-	10380 99.20	17338 23.31	-	Метод спутниковых геодезических измерений (определений)	0.1
н12085 О	-	-	-	10380 85.71	17338 35.20	-	Метод спутниковых геодезических измерений (определений)	0.1
н12058 О	-	-	-	10380 97.55	17338 48.64	-	Метод спутниковых геодезических измерений (определений)	0.1

**2. Сведения о характеристиках объекта недвижимости с кадастровым номером 86:09:0701001:1948:**

№ п/п	Наименование характеристики	Значение характеристики
1	2	3
1.	Вид объекта недвижимости	Здание
2.	Ранее присвоенный государственный учетный номер (инвентарный) здания, сооружения, объекта незавершенного строительства	-
3.	Кадастровый номер земельного участка (земельных участков), в границах которого (которых) расположены здание, сооружение, объект незавершенного строительства	86:09:0701001:158
4.	Уникальный учетный номер кадастрового квартала, в границах которого расположены здание, сооружение, объект незавершенного строительства	86:09:0701001
5.	Адрес здания, сооружения, объекта незавершенного строительства	

5.1.	Сведения о местоположении здания, сооружения, объекта незавершенного строительства (при отсутствии адреса) в структурированном в соответствии с федеральной информационной адресной системой виде						Ханты-Мансийский автономный округ - Югра, р-н Советский, пгт Коммунистический, ул Лесная, д 17А	
5.2.	Дополнительные сведения о местоположении						-	
6.	Иные сведения						-	
3. Пояснения к сведениям об объекте недвижимости с кадастровым номером <u>86:09:0701001:1948</u> :								
1.								
1. Сведения о характерных точках контура объекта недвижимости с кадастровым номером <u>86:09:0701001:1950</u> :								
Система координат <u>МСК-86, зона 1</u>							Зона <u>N 1</u>	
Обозначение характерных точек контура	Содержатся в Едином государственном реестре недвижимости			Определены в результате выполнения комплексных кадастровых работ			Метод определения координат	Формулы, примененные для расчета средней квадратической погрешности определения координат характерных точек (M <sub>t</sub> ), с подставленными в такие формулы значениями и итоговые (вычисленные) значения M <sub>t</sub> , м
	Координаты, м		Радиус, м	Координаты, м		Радиус, м		
	X	Y		X	Y			
1	2	3	4	5	6	7	8	9
н12802 О	-	-	-	10383 14.60	17340 81.35	-	Метод спутниковых геодезических измерений (определений)	0.1
н12803 О	-	-	-	10383 08.56	17340 87.17	-	Метод спутниковых геодезических измерений (определений)	0.1
н12804 О	-	-	-	10382 93.22	17340 71.26	-	Метод спутниковых геодезических измерений (определений)	0.1
н12805 О	-	-	-	10382 99.26	17340 65.44	-	Метод спутниковых геодезических измерений (определений)	0.1

							измерений (определений)	
н12802 О	-	-	-	10383 14.60	17340 81.35	-	Метод спутниковых геодезических измерений (определений)	0.1
<b>2. Сведения о характеристиках объекта недвижимости с кадастровым номером</b> <b>86:09:0701001:1950:</b>								
№ п/п	Наименование характеристики						Значение характеристики	
1	2						3	
1.	Вид объекта недвижимости						Здание	
2.	Ранее присвоенный государственный учетный номер (инвентарный) здания, сооружения, объекта незавершенного строительства						-	
3.	Кадастровый номер земельного участка (земельных участков), в границах которого (которых) расположены здание, сооружение, объект незавершенного строительства						86:09:0701001:322	
4.	Уникальный учетный номер кадастрового квартала, в границах которого расположены здание, сооружение, объект незавершенного строительства						86:09:0701001	
5.	Адрес здания, сооружения, объекта незавершенного строительства							
5.1.	Сведения о местоположении здания, сооружения, объекта незавершенного строительства (при отсутствии адреса) в структурированном в соответствии с федеральной информационной адресной системой виде						Ханты-Мансийский автономный округ - Югра, р-н Советский, пгт Коммунистический, ул Лесорубов, д 9	
5.2.	Дополнительные сведения о местоположении						-	
6.	Иные сведения						-	
<b>3. Пояснения к сведениям об объекте недвижимости с кадастровым номером 86:09:0701001:1950:</b>								
1.								
<b>1. Сведения о характерных точках контура объекта недвижимости с кадастровым номером 86:09:0701001:1951 :</b>								
Система координат <b>МСК-86, зона 1</b>							Зона <b>№ 1</b>	
Обозначение характерных точек контура	Содержатся в Едином государственном реестре недвижимости			Определены в результате выполнения комплексных кадастровых работ		Метод определения координат	Формулы, примененные для расчета средней квадратической погрешности определения	
	Координаты, м	Радиус, м		Координаты, м	Радиус, м			

	X	Y		X	Y			координат характерных точек ( $M_i$ ), с подставленными в такие формулы значениями и итоговые (вычисленные) значения $M_t$ , м
1	2	3	4	5	6	7	8	9
н12086 О	-	-	-	10378 65.05	17341 93.05	-	Метод спутниковых геодезических измерений (определений)	0.1
н12087 О	-	-	-	10378 57.02	17341 99.06	-	Метод спутниковых геодезических измерений (определений)	0.1
н12088 О	-	-	-	10378 49.48	17341 88.98	-	Метод спутниковых геодезических измерений (определений)	0.1
н12089 О	-	-	-	10378 57.51	17341 82.97	-	Метод спутниковых геодезических измерений (определений)	0.1
н12086 О	-	-	-	10378 65.05	17341 93.05	-	Метод спутниковых геодезических измерений (определений)	0.1

**2. Сведения о характеристиках объекта недвижимости с кадастровым номером  
86:09:0701001:1951:**

N п/п	Наименование характеристики	Значение характеристики
1	2	3
1.	Вид объекта недвижимости	Здание
2.	Ранее присвоенный государственный учетный номер (инвентарный) здания, сооружения, объекта незавершенного строительства	-
3.	Кадастровый номер земельного участка (земельных участков), в границах которого (которых) расположены здание, сооружение,	86:09:0701001:629

	объект незавершенного строительства							
4.	Уникальный учетный номер кадастрового квартала, в границах которого расположены здание, сооружение, объект незавершенного строительства						86:09:0701001	
5.	Адрес здания, сооружения, объекта незавершенного строительства							
5.1.	Сведения о местоположении здания, сооружения, объекта незавершенного строительства (при отсутствии адреса) в структурированном в соответствии с федеральной информационной адресной системой виде						Ханты-Мансийский автономный округ - Югра, р-н Советский, пгт Коммунистический, ул Матросова, д 26	
5.2.	Дополнительные сведения о местоположении						-	
6.	Иные сведения						-	
3. Пояснения к сведениям об объекте недвижимости с кадастровым номером <b>86:09:0701001:1951</b> :								
1.								
1. Сведения о характерных точках контура объекта недвижимости с кадастровым номером <b>86:09:0701001:1952</b> :								
Система координат <b>МСК-86, зона 1</b>						Зона N <b>1</b>		
Обозначение характерных точек контура	Содержатся в Едином государственном реестре недвижимости			Определены в результате выполнения комплексных кадастровых работ			Метод определения координат	Формулы, примененные для расчета средней квадратической погрешности определения координат характерных точек (M <sub>i</sub> ), с подставленными в такие формулы значениями и итоговые (вычисленные) значения M <sub>t</sub> , м
	Координаты, м		Радиус, м	Координаты, м		Радиус, м		
	X	Y		X	Y			
1	2	3	4	5	6	7	8	9
н12090 О	-	-	-	10376 13.24	17337 54.89	-	Метод спутниковых геодезических измерений (определений)	0.1
н12091 О	-	-	-	10376 01.52	17337 42.59	-	Метод спутниковых геодезических измерений (определений)	0.1
н12092 О	-	-	-	10376	17337	-	Метод	0.1

				07.34	37.05		спутниковых геодезических измерений (определений)	
н12093 О	-	-	-	10376 19.06	17337 49.35	-	Метод спутниковых геодезических измерений (определений)	0.1
н12090 О	-	-	-	10376 13.24	17337 54.89	-	Метод спутниковых геодезических измерений (определений)	0.1

**2. Сведения о характеристиках объекта недвижимости с кадастровым номером 86:09:0701001:1952:**

№ п/п	Наименование характеристики	Значение характеристики
1	2	3
1.	Вид объекта недвижимости	Здание
2.	Ранее присвоенный государственный учетный номер (инвентарный) здания, сооружения, объекта незавершенного строительства	-
3.	Кадастровый номер земельного участка (земельных участков), в границах которого (которых) расположены здание, сооружение, объект незавершенного строительства	86:09:0701001:531
4.	Уникальный учетный номер кадастрового квартала, в границах которого расположены здание, сооружение, объект незавершенного строительства	86:09:0701001
5.	Адрес здания, сооружения, объекта незавершенного строительства	
5.1.	Сведения о местоположении здания, сооружения, объекта незавершенного строительства (при отсутствии адреса) в структурированном в соответствии с федеральной информационной адресной системой виде	Ханты-Мансийский автономный округ - Югра, р-н. Советский, пгт. Коммунистический, ул. Медиков, д. 12
5.2.	Дополнительные сведения о местоположении	-
6.	Иные сведения	-

**3. Пояснения к сведениям об объекте недвижимости с кадастровым номером 86:09:0701001:1952:**

1.	
----	--

**1. Сведения о характерных точках контура объекта недвижимости с кадастровым номером 86:09:0701001:1953 :**

Система координат <u>МСК-86, зона 1</u>							Зона N <u>1</u>	
Обозначение характерных точек контура	Содержатся в Едином государственном реестре недвижимости			Определены в результате выполнения комплексных кадастровых работ			Метод определения координат	Формулы, примененные для расчета средней квадратической погрешности определения координат характерных точек ( $M_t$ ), с подставленными в такие формулы значениями и итоговые (вычисленные) значения $M_t$ , м
	Координаты, м		Радиус, м	Координаты, м		Радиус, м		
	X	Y		X	Y			
1	2	3	4	5	6	7	8	9
н12806 О	-	-	-	10376 53.38	17338 38.13	-	Метод спутниковых геодезических измерений (определений)	0.1
н12807 О	-	-	-	10376 47.88	17338 43.63	-	Метод спутниковых геодезических измерений (определений)	0.1
н12808 О	-	-	-	10376 40.29	17338 36.04	-	Метод спутниковых геодезических измерений (определений)	0.1
н12809 О	-	-	-	10376 45.79	17338 30.54	-	Метод спутниковых геодезических измерений (определений)	0.1
н12806 О	-	-	-	10376 53.38	17338 38.13	-	Метод спутниковых геодезических измерений (определений)	0.1
<b>2. Сведения о характеристиках объекта недвижимости с кадастровым номером 86:09:0701001:1953:</b>								
N п/п	Наименование характеристики						Значение характеристики	
1	2						3	

1.	Вид объекта недвижимости	Здание						
2.	Ранее присвоенный государственный учетный номер (инвентарный) здания, сооружения, объекта незавершенного строительства	-						
3.	Кадастровый номер земельного участка (земельных участков), в границах которого (которых) расположены здание, сооружение, объект незавершенного строительства	-						
4.	Уникальный учетный номер кадастрового квартала, в границах которого расположены здание, сооружение, объект незавершенного строительства	86:09:0701001						
5.	Адрес здания, сооружения, объекта незавершенного строительства							
5.1.	Сведения о местоположении здания, сооружения, объекта незавершенного строительства (при отсутствии адреса) в структурированном в соответствии с федеральной информационной адресной системой виде	Ханты-Мансийский автономный округ - Югра, р-н. Советский, пгт. Коммунистический, ул. Медиков, д. 7						
5.2.	Дополнительные сведения о местоположении	-						
6.	Иные сведения	-						
3. Пояснения к сведениям об объекте недвижимости с кадастровым номером <u>86:09:0701001:1953</u> :								
1.								
1. Сведения о характерных точках контура объекта недвижимости с кадастровым номером <u>86:09:0701001:1954</u> :								
Система координат <u>МСК-86, зона 1</u>								
Зона N 1								
Обозначение характерных точек контура	Содержатся в Едином государственном реестре недвижимости		Определены в результате выполнения комплексных кадастровых работ		Метод определения координат	Формулы, примененные для расчета средней квадратической погрешности определения координат характерных точек (M <sub>i</sub> ), с подставленными в такие формулы значениями и итоговые (вычисленные) значения M <sub>t</sub> , м		
	Координаты, м		Радиус, м					
	X	Y	X	Y				
1	2	3	4	5	6	7	8	9
n12810 О	-	-	-	10385 10.02	17336 95.02	-	Метод спутниковых геодезических измерений (определений)	0.1

н12811 О	-	-	-	10385 15.47	17337 01.22	-	Метод спутниковых геодезических измерений (определений)	0.1
н12812 О	-	-	-	10385 01.49	17337 13.51	-	Метод спутниковых геодезических измерений (определений)	0.1
н12813 О	-	-	-	10384 96.04	17337 07.31	-	Метод спутниковых геодезических измерений (определений)	0.1
н12810 О	-	-	-	10385 10.02	17336 95.02	-	Метод спутниковых геодезических измерений (определений)	0.1

**2. Сведения о характеристиках объекта недвижимости с кадастровым номером  
86:09:0701001:1954:**

№ п/п	Наименование характеристики	Значение характеристики
1	2	3
1.	Вид объекта недвижимости	Здание
2.	Ранее присвоенный государственный учетный номер (инвентарный) здания, сооружения, объекта незавершенного строительства	-
3.	Кадастровый номер земельного участка (земельных участков), в границах которого (которых) расположены здание, сооружение, объект незавершенного строительства	-
4.	Уникальный учетный номер кадастрового квартала, в границах которого расположены здание, сооружение, объект незавершенного строительства	86:09:0701001
5.	Адрес здания, сооружения, объекта незавершенного строительства	
5.1.	Сведения о местоположении здания, сооружения, объекта незавершенного строительства (при отсутствии адреса) в структурированном в соответствии с федеральной информационной адресной системой виде	Ханты-Мансийский автономный округ - Югра, муниципальный район Советский, городское поселение Коммунистический, поселок городского типа Коммунистический, улица Молодежная,

							дом 15	
5.2.	Дополнительные сведения о местоположении						-	
6.	Иные сведения						-	
<b>3. Пояснения к сведениям об объекте недвижимости с кадастровым номером <u>86:09:0701001:1954</u>:</b>								
1.								
<b>1. Сведения о характерных точках контура объекта недвижимости с кадастровым номером <u>86:09:0701001:1955</u> :</b>								
Система координат <u>МСК-86, зона 1</u> <span style="float: right;">Зона N <u>1</u></span>								
Обозначение характерных точек контура	Содержатся в Едином государственном реестре недвижимости			Определены в результате выполнения комплексных кадастровых работ			Метод определения координат	Формулы, примененные для расчета средней квадратической погрешности определения координат характерных точек (M <sub>i</sub> ), с подставленными в такие формулы значениями и итоговые (вычисленные) значения M <sub>t</sub> , м
	Координаты, м		Радиус, м	Координаты, м		Радиус, м		
	X	Y		X	Y			
1	2	3	4	5	6	7	8	9
н13115 О	-	-	-	10377 74.47	17345 26.65	-	-	0.1
н13116 О	-	-	-	10377 63.45	17345 36.18	-	-	0.1
н13117 О	-	-	-	10377 58.96	17345 30.99	-	-	0.1
н13118 О	-	-	-	10377 64.08	17345 26.56	-	-	0.1
н13119 О	-	-	-	10377 64.46	17345 27.00	-	-	0.1
н13120 О	-	-	-	10377 70.36	17345 21.90	-	-	0.1
н13115 О	-	-	-	10377 74.47	17345 26.65	-	-	0.1
<b>2. Сведения о характеристиках объекта недвижимости с кадастровым номером</b>								

**86:09:0701001:1955:**

N п/п	Наименование характеристики	Значение характеристики
1	2	3
1.	Вид объекта недвижимости	Здание
2.	Ранее присвоенный государственный учетный номер (инвентарный) здания, сооружения, объекта незавершенного строительства	-
3.	Кадастровый номер земельного участка (земельных участков), в границах которого (которых) расположены здание, сооружение, объект незавершенного строительства	86:09:0701001:117
4.	Уникальный учетный номер кадастрового квартала, в границах которого расположены здание, сооружение, объект незавершенного строительства	86:09:0701001
5.	Адрес здания, сооружения, объекта незавершенного строительства	
5.1.	Сведения о местоположении здания, сооружения, объекта незавершенного строительства (при отсутствии адреса) в структурированном в соответствии с федеральной информационной адресной системой виде	Ханты-Мансийский автономный округ - Югра, р-н. Советский, пгт. Коммунистический, ул. Обская, д. 25
5.2.	Дополнительные сведения о местоположении	-
6.	Иные сведения	-

**3. Пояснения к сведениям об объекте недвижимости с кадастровым номером 86:09:0701001:1955:**

1.	
----	--

**1. Сведения о характерных точках контура объекта недвижимости с кадастровым номером 86:09:0701001:1956 :**

**Система координат МСК-86, зона 1**

**Зона N 1**

Обозначение характерных точек контура	Содержатся в Едином государственном реестре недвижимости			Определены в результате выполнения комплексных кадастровых работ			Метод определения координат	Формулы, примененные для расчета средней квадратической погрешности определения координат характерных точек (M <sub>l</sub> ), с подставленными в такие формулы значениями и итоговые (вычисленные) значения M <sub>t</sub> , м
	Координаты, м		Радиус, м	Координаты, м		Радиус, м		
	X	Y		X	Y			
1	2	3	4	5	6	7	8	9

н12094 О	-	-	-	10381 49.28	17350 45.33	-	Метод спутниковых геодезических измерений (определений)	0.1
н12095 О	-	-	-	10381 44.31	17350 49.83	-	Метод спутниковых геодезических измерений (определений)	0.1
н12096 О	-	-	-	10381 38.79	17350 43.74	-	Метод спутниковых геодезических измерений (определений)	0.1
н12097 О	-	-	-	10381 43.76	17350 39.24	-	Метод спутниковых геодезических измерений (определений)	0.1
н12094 О	-	-	-	10381 49.28	17350 45.33	-	Метод спутниковых геодезических измерений (определений)	0.1

**2. Сведения о характеристиках объекта недвижимости с кадастровым номером  
86:09:0701001:1956:**

№ п/п	Наименование характеристики	Значение характеристики
1	2	3
1.	Вид объекта недвижимости	Здание
2.	Ранее присвоенный государственный учетный номер (инвентарный) здания, сооружения, объекта незавершенного строительства	-
3.	Кадастровый номер земельного участка (земельных участков), в границах которого (которых) расположены здание, сооружение, объект незавершенного строительства	86:09:0701001:3529
4.	Уникальный учетный номер кадастрового квартала, в границах которого расположены здание, сооружение, объект незавершенного строительства	86:09:0701001
5.	Адрес здания, сооружения, объекта незавершенного строительства	
5.1.	Сведения о местоположении здания, сооружения, объекта незавершенного строительства (при отсутствии адреса) в структурированном в соответствии с федеральной информационной адресной системой виде	Ханты-Мансийский автономный округ - Югра, р-н. Советский, пгт.

							Коммунистический, ул. Обская, д. 2а	
5.2.	Дополнительные сведения о местоположении						-	
6.	Иные сведения						-	
3. Пояснения к сведениям об объекте недвижимости с кадастровым номером <u>86:09:0701001:1956</u> :								
1.								
1. Сведения о характерных точках контура объекта недвижимости с кадастровым номером <u>86:09:0701001:1959</u> :								
Система координат <u>МСК-86, зона 1</u>							Зона <u>N 1</u>	
Обозначение характерных точек контура	Содержатся в Едином государственном реестре недвижимости			Определены в результате выполнения комплексных кадастровых работ			Метод определения координат	Формулы, примененные для расчета средней квадратической погрешности определения координат характерных точек (M <sub>i</sub> ), с подставленными в такие формулы значениями и итоговые (вычисленные) значения M <sub>t</sub> , м
	Координаты, м		Радиус, м	Координаты, м		Радиус, м		
	X	Y		X	Y			
1	2	3	4	5	6	7	8	9
н12814 О	-	-	-	10380 05.77	17340 65.82	-	Метод спутниковых геодезических измерений (определений)	0.1
н12815 О	-	-	-	10379 94.65	17340 75.48	-	Метод спутниковых геодезических измерений (определений)	0.1
н12816 О	-	-	-	10379 88.41	17340 68.29	-	Метод спутниковых геодезических измерений (определений)	0.1
н12817 О	-	-	-	10379 99.53	17340 58.63	-	Метод спутниковых геодезических измерений (определений)	0.1

н12814 О	-	-	-	10380 05.77	17340 65.82	-	Метод спутниковых геодезических измерений (определений)	0.1
-------------	---	---	---	----------------	----------------	---	---	-----

**2. Сведения о характеристиках объекта недвижимости с кадастровым номером 86:09:0701001:1959:**

№ п/п	Наименование характеристики	Значение характеристики
1	2	3
1.	Вид объекта недвижимости	Здание
2.	Ранее присвоенный государственный учетный номер (инвентарный) здания, сооружения, объекта незавершенного строительства	-
3.	Кадастровый номер земельного участка (земельных участков), в границах которого (которых) расположены здание, сооружение, объект незавершенного строительства	86:09:0701001:112
4.	Уникальный учетный номер кадастрового квартала, в границах которого расположены здание, сооружение, объект незавершенного строительства	86:09:0701001
5.	Адрес здания, сооружения, объекта незавершенного строительства	
5.1.	Сведения о местоположении здания, сооружения, объекта незавершенного строительства (при отсутствии адреса) в структурированном в соответствии с федеральной информационной адресной системой виде	Ханты-Мансийский автономный округ - Югра, р-н. Советский, пгт. Коммунистический, ул. Полярная, д. 22а
5.2.	Дополнительные сведения о местоположении	-
6.	Иные сведения	-

**3. Пояснения к сведениям об объекте недвижимости с кадастровым номером 86:09:0701001:1959:**

1.	
----	--

**1. Сведения о характерных точках контура объекта недвижимости с кадастровым номером 86:09:0701001:1960 :**

**Система координат МСК-86, зона 1**

**Зона N 1**

Обозна чение характе рных точек контура	Содержатся в Едином государственном реестре недвижимости			Определены в результате выполнения комплексных кадастровых работ			Метод определения координат	Формулы, примененные для расчета средней квадратической погрешности определения координат характерных точек (M <sub>i</sub> ), с подставленными
	Координаты, м		Радиус, м	Координаты, м		Радиус, м		
	X	Y		X	Y			

								в такие формулы значениями и итоговые (вычисленные) значения Mt, м
1	2	3	4	5	6	7	8	9
н12818 О	-	-	-	10380 44.05	17340 39.18	-	Метод спутниковых геодезических измерений (определений)	0.1
н12819 О	-	-	-	10380 31.66	17340 47.67	-	Метод спутниковых геодезических измерений (определений)	0.1
н12820 О	-	-	-	10380 25.72	17340 39.01	-	Метод спутниковых геодезических измерений (определений)	0.1
н12821 О	-	-	-	10380 38.11	17340 30.52	-	Метод спутниковых геодезических измерений (определений)	0.1
н12818 О	-	-	-	10380 44.05	17340 39.18	-	Метод спутниковых геодезических измерений (определений)	0.1

**2. Сведения о характеристиках объекта недвижимости с кадастровым номером 86:09:0701001:1960:**

N п/п	Наименование характеристики	Значение характеристики
1	2	3
1.	Вид объекта недвижимости	Здание
2.	Ранее присвоенный государственный учетный номер (инвентарный) здания, сооружения, объекта незавершенного строительства	-
3.	Кадастровый номер земельного участка (земельных участков), в границах которого (которых) расположены здание, сооружение, объект незавершенного строительства	-
4.	Уникальный учетный номер кадастрового квартала, в границах которого расположены здание, сооружение, объект незавершенного строительства	86:09:0701001

5.	Адрес здания, сооружения, объекта незавершенного строительства							
5.1.	Сведения о местоположении здания, сооружения, объекта незавершенного строительства (при отсутствии адреса) в структурированном в соответствии с федеральной информационной адресной системой виде						Ханты-Мансийский автономный округ - Югра, муниципальный район Советский, городское поселение Коммунистический, поселок городского типа Коммунистический, улица Полярная, дом 24	
5.2.	Дополнительные сведения о местоположении						-	
6.	Иные сведения						-	
3. Пояснения к сведениям об объекте недвижимости с кадастровым номером <u>86:09:0701001:1960</u> :								
1.								
1. Сведения о характерных точках контура объекта недвижимости с кадастровым номером <u>86:09:0701001:1961</u> :								
Система координат <u>МСК-86, зона 1</u>						Зона <u>№ 1</u>		
Обозначение характерных точек контура	Содержатся в Едином государственном реестре недвижимости			Определены в результате выполнения комплексных кадастровых работ		Метод определения координат	Формулы, примененные для расчета средней квадратической погрешности определения координат характерных точек (M <sub>i</sub> ), с подставленными в такие формулы значениями и итоговые (вычисленные) значения M <sub>it</sub> , м	
	Координаты, м		Радиус, м	Координаты, м				Радиус, м
	X	Y		X	Y			
1	2	3	4	5	6	7	8	9
н13121 О	-	-	-	10371 60.49	17340 62.86	-	-	0.1
н13122 О	-	-	-	10371 56.34	17340 66.54	-	-	0.1
н13123 О	-	-	-	10371 51.67	17340 61.27	-	-	0.1
н13124 О	-	-	-	10371 55.82	17340 57.59	-	-	0.1

н13121 О	-	-	-	10371 60.49	17340 62.86	-	-	0.1	
<b>2. Сведения о характеристиках объекта недвижимости с кадастровым номером <u>86:09:0701001:1961</u>:</b>									
N п/п	Наименование характеристики						Значение характеристики		
1	2						3		
1.	Вид объекта недвижимости						Здание		
2.	Ранее присвоенный государственный учетный номер (инвентарный) здания, сооружения, объекта незавершенного строительства						-		
3.	Кадастровый номер земельного участка (земельных участков), в границах которого (которых) расположены здание, сооружение, объект незавершенного строительства						-		
4.	Уникальный учетный номер кадастрового квартала, в границах которого расположены здание, сооружение, объект незавершенного строительства						86:09:0701001		
5.	Адрес здания, сооружения, объекта незавершенного строительства								
5.1.	Сведения о местоположении здания, сооружения, объекта незавершенного строительства (при отсутствии адреса) в структурированном в соответствии с федеральной информационной адресной системой виде						Ханты-Мансийский автономный округ - Югра, р-н. Советский, пгт. Коммунистический, ул. Свободы, д. 7		
5.2.	Дополнительные сведения о местоположении						-		
6.	Иные сведения						-		
<b>3. Пояснения к сведениям об объекте недвижимости с кадастровым номером <u>86:09:0701001:1961</u>:</b>									
1.									
<b>1. Сведения о характерных точках контура объекта недвижимости с кадастровым номером <u>86:09:0701001:1961</u> :</b>									
<b>Система координат <u>МСК-86, зона 1</u></b>									
<b>Зона N 1</b>									
Обозначение характерных точек контура	Содержатся в Едином государственном реестре недвижимости			Определены в результате выполнения комплексных кадастровых работ		Метод определения координат	Формулы, примененные для расчета средней квадратической погрешности определения координат характерных точек (M <sub>i</sub> ), с подставленными в такие формулы значениями и		
	Координаты, м		Радиус, м	Координаты, м					Радиус, м
	X	Y		X	Y				

								итоговые (вычисленные) значения Mt, м
1	2	3	4	5	6	7	8	9
н12822 О	-	-	-	10371 92.29	17340 29.98	-	Метод спутниковых геодезических измерений (определений)	0.1
н12823 О	-	-	-	10371 77.92	17340 45.16	-	Метод спутниковых геодезических измерений (определений)	0.1
н12824 О	-	-	-	10371 69.60	17340 37.28	-	Метод спутниковых геодезических измерений (определений)	0.1
н12825 О	-	-	-	10371 83.97	17340 22.10	-	Метод спутниковых геодезических измерений (определений)	0.1
н12822 О	-	-	-	10371 92.29	17340 29.98	-	Метод спутниковых геодезических измерений (определений)	0.1

**2. Сведения о характеристиках объекта недвижимости с кадастровым номером  
86:09:0701001:1961:**

№ п/п	Наименование характеристики	Значение характеристики
1	2	3
1.	Вид объекта недвижимости	Здание
2.	Ранее присвоенный государственный учетный номер (инвентарный) здания, сооружения, объекта незавершенного строительства	-
3.	Кадастровый номер земельного участка (земельных участков), в границах которого (которых) расположены здание, сооружение, объект незавершенного строительства	-
4.	Уникальный учетный номер кадастрового квартала, в границах которого расположены здание, сооружение, объект незавершенного строительства	86:09:0701001
5.	Адрес здания, сооружения, объекта незавершенного	

	строительства							
5.1.	Сведения о местоположении здания, сооружения, объекта незавершенного строительства (при отсутствии адреса) в структурированном в соответствии с федеральной информационной адресной системой виде						Ханты-Мансийский автономный округ - Югра, р-н. Советский, пгт. Коммунистический, ул. Свободы, д. 7	
5.2.	Дополнительные сведения о местоположении						-	
6.	Иные сведения						-	
3. Пояснения к сведениям об объекте недвижимости с кадастровым номером <u>86:09:0701001:1961</u> :								
1.								
1. Сведения о характерных точках контура объекта недвижимости с кадастровым номером <u>86:09:0701001:1962</u> :								
Система координат <u>МСК-86, зона 1</u>						Зона N <u>1</u>		
Обозначение характерных точек контура	Содержатся в Едином государственном реестре недвижимости			Определены в результате выполнения комплексных кадастровых работ			Метод определения координат	Формулы, примененные для расчета средней квадратической погрешности определения координат характерных точек (M <sub>t</sub> ), с подставленными в такие формулы значениями и итоговые (вычисленные) значения M <sub>t</sub> , м
	Координаты, м		Радиус, м	Координаты, м		Радиус, м		
	X	Y		X	Y			
1	2	3	4	5	6	7	8	9
5006	-	-	-	10381 26.31	17346 65.05	-	Метод спутниковых геодезических измерений (определений)	0.1
5005	-	-	-	10381 26.13	17346 65.22	-	Метод спутниковых геодезических измерений (определений)	0.1
н12098 О	-	-	-	10381 21.08	17346 69.69	-	Метод спутниковых геодезических измерений (определений)	0.1
н12099								

О	-	-	-	10381 16.14	17346 64.13	-	Метод спутниковых геодезических измерений (определений)	0.1
5007	-	-	-	10381 21.37	17346 59.49	-	Метод спутниковых геодезических измерений (определений)	0.1
5008	-	-	-	10381 22.02	17346 58.92	-	Метод спутниковых геодезических измерений (определений)	0.1
н12100 О	-	-	-	10381 26.70	17346 54.75	-	Метод спутниковых геодезических измерений (определений)	0.1
н12101 О	-	-	-	10381 31.64	17346 60.31	-	Метод спутниковых геодезических измерений (определений)	0.1
5006	-	-	-	10381 26.31	17346 65.05	-	Метод спутниковых геодезических измерений (определений)	0.1

**2. Сведения о характеристиках объекта недвижимости с кадастровым номером  
86:09:0701001:1962:**

№ п/п	Наименование характеристики	Значение характеристики
1	2	3
1.	Вид объекта недвижимости	Здание
2.	Ранее присвоенный государственный учетный номер (инвентарный) здания, сооружения, объекта незавершенного строительства	-
3.	Кадастровый номер земельного участка (земельных участков), в границах которого (которых) расположены здание, сооружение, объект незавершенного строительства	86:09:0701001:826
4.	Уникальный учетный номер кадастрового квартала, в границах которого расположены здание, сооружение, объект незавершенного строительства	86:09:0701001
5.	Адрес здания, сооружения, объекта незавершенного	

	строительства							
5.1.	Сведения о местоположении здания, сооружения, объекта незавершенного строительства (при отсутствии адреса) в структурированном в соответствии с федеральной информационной адресной системой виде						Ханты-Мансийский автономный округ - Югра, р-н. Советский, пгт. Коммунистический, ул. Северная, д. 10	
5.2.	Дополнительные сведения о местоположении						-	
6.	Иные сведения						-	
3. Пояснения к сведениям об объекте недвижимости с кадастровым номером <u>86:09:0701001:1962</u> :								
1.								
1. Сведения о характерных точках контура объекта недвижимости с кадастровым номером <u>86:09:0701001:1964</u> :								
Система координат <u>МСК-86, зона 1</u>						Зона <u>N 1</u>		
Обозначение характерных точек контура	Содержатся в Едином государственном реестре недвижимости			Определены в результате выполнения комплексных кадастровых работ			Метод определения координат	Формулы, примененные для расчета средней квадратической погрешности определения координат характерных точек (M <sub>t</sub> ), с подставленными в такие формулы значениями и итоговые (вычисленные) значения M <sub>t</sub> , м
	Координаты, м		Радиус, м	Координаты, м		Радиус, м		
	X	Y		X	Y			
1	2	3	4	5	6	7	8	9
н12106 О	-	-	-	10381 54.79	17346 28.02	-	Метод спутниковых геодезических измерений (определений)	0.1
н12107 О	-	-	-	10381 60.45	17346 34.05	-	Метод спутниковых геодезических измерений (определений)	0.1
н12108 О	-	-	-	10381 47.08	17346 46.60	-	Метод спутниковых геодезических измерений (определений)	0.1
н12109								

О	-	-	-	10381 41.42	17346 40.57	-	Метод спутниковых геодезических измерений (определений)	0.1
н12106 О	-	-	-	10381 54.79	17346 28.02	-	Метод спутниковых геодезических измерений (определений)	0.1
2. Сведения о характеристиках объекта недвижимости с кадастровым номером 86:09:0701001:1964:								
N п/п	Наименование характеристики						Значение характеристики	
1	2						3	
1.	Вид объекта недвижимости						Здание	
2.	Ранее присвоенный государственный учетный номер (инвентарный) здания, сооружения, объекта незавершенного строительства						-	
3.	Кадастровый номер земельного участка (земельных участков), в границах которого (которых) расположены здание, сооружение, объект незавершенного строительства						86:09:0701001:46	
4.	Уникальный учетный номер кадастрового квартала, в границах которого расположены здание, сооружение, объект незавершенного строительства						86:09:0701001	
5.	Адрес здания, сооружения, объекта незавершенного строительства							
5.1.	Сведения о местоположении здания, сооружения, объекта незавершенного строительства (при отсутствии адреса) в структурированном в соответствии с федеральной информационной адресной системой виде						Ханты-Мансийский автономный округ - Югра, р-н Советский, пгт Коммунистический, ул Северная, д 12	
5.2.	Дополнительные сведения о местоположении						-	
6.	Иные сведения						-	
3. Пояснения к сведениям об объекте недвижимости с кадастровым номером 86:09:0701001:1964:								
1.								
1. Сведения о характерных точках контура объекта недвижимости с кадастровым номером 86:09:0701001:1965 :								
Система координат МСК-86, зона 1							Зона N 1	
Обозна чение характе рных	Содержатся в Едином государственном реестре недвижимости			Определены в результате выполнения комплексных кадастровых работ		Метод определения координат	Формулы, примененные для расчета средней квадратической	

точек контура	Координаты, м		Радиус, м	Координаты, м		Радиус, м		погрешности определения координат характерных точек ( $M_i$ ), с подставленными в такие формулы значениями и итоговые (вычисленные) значения $M_t$ , м
	X	Y		X	Y			
1	2	3	4	5	6	7	8	9
1794	-	-	-	10382 30.60	17346 56.84	-	Метод спутниковых геодезических измерений (определений)	0.1
1836	-	-	-	10382 34.55	17346 61.32	-	Метод спутниковых геодезических измерений (определений)	0.1
1785	-	-	-	10382 25.61	17346 69.15	-	Метод спутниковых геодезических измерений (определений)	0.1
1784	-	-	-	10382 21.63	17346 64.60	-	Метод спутниковых геодезических измерений (определений)	0.1
1794	-	-	-	10382 30.60	17346 56.84	-	Метод спутниковых геодезических измерений (определений)	0.1

**2. Сведения о характеристиках объекта недвижимости с кадастровым номером  
86:09:0701001:1965:**

N п/п	Наименование характеристики	Значение характеристики
1	2	3
1.	Вид объекта недвижимости	Здание
2.	Ранее присвоенный государственный учетный номер (инвентарный) здания, сооружения, объекта незавершенного строительства	-

3.	Кадастровый номер земельного участка (земельных участков), в границах которого (которых) расположены здание, сооружение, объект незавершенного строительства	86:09:0701001:184
4.	Уникальный учетный номер кадастрового квартала, в границах которого расположены здание, сооружение, объект незавершенного строительства	86:09:0701001
5.	Адрес здания, сооружения, объекта незавершенного строительства	
5.1.	Сведения о местоположении здания, сооружения, объекта незавершенного строительства (при отсутствии адреса) в структурированном в соответствии с федеральной информационной адресной системой виде	Ханты-Мансийский автономный округ - Югра, р-н. Советский, пгт. Коммунистический, ул. Северная, д. 13а
5.2.	Дополнительные сведения о местоположении	-
6.	Иные сведения	-

**3. Пояснения к сведениям об объекте недвижимости с кадастровым номером 86:09:0701001:1965:**

1.	
----	--

**1. Сведения о характерных точках контура объекта недвижимости с кадастровым номером 86:09:0701001:1966 :**

**Система координат МСК-86, зона 1**

**Зона N 1**

Обозначение характерных точек контура	Содержатся в Едином государственном реестре недвижимости			Определены в результате выполнения комплексных кадастровых работ			Метод определения координат	Формулы, примененные для расчета средней квадратической погрешности определения координат характерных точек (M <sub>t</sub> ), с подставленными в такие формулы значениями и итоговые (вычисленные) значения M <sub>t</sub> , м
	Координаты, м		Радиус, м	Координаты, м		Радиус, м		
	X	Y		X	Y			
1	2	3	4	5	6	7	8	9
н11833 О	-	-	-	10382 94.59	17345 55.88	-	Метод спутниковых геодезических измерений (определений)	0.1
н11834 О	-	-	-	10383 01.54	17345 63.05	-	Метод спутниковых геодезических измерений	0.1

							(определений)	
н11835 О	-	-	-	10382 88.32	17345 75.87	-	Метод спутниковых геодезических измерений (определений)	0.1
н11836 О	-	-	-	10382 81.37	17345 68.70	-	Метод спутниковых геодезических измерений (определений)	0.1
н11833 О	-	-	-	10382 94.59	17345 55.88	-	Метод спутниковых геодезических измерений (определений)	0.1

**2. Сведения о характеристиках объекта недвижимости с кадастровым номером  
86:09:0701001:1966:**

N п/п	Наименование характеристики	Значение характеристики
1	2	3
1.	Вид объекта недвижимости	Здание
2.	Ранее присвоенный государственный учетный номер (инвентарный) здания, сооружения, объекта незавершенного строительства	-
3.	Кадастровый номер земельного участка (земельных участков), в границах которого (которых) расположены здание, сооружение, объект незавершенного строительства	86:09:0701001:779
4.	Уникальный учетный номер кадастрового квартала, в границах которого расположены здание, сооружение, объект незавершенного строительства	86:09:0701001
5.	Адрес здания, сооружения, объекта незавершенного строительства	
5.1.	Сведения о местоположении здания, сооружения, объекта незавершенного строительства (при отсутствии адреса) в структурированном в соответствии с федеральной информационной адресной системой виде	Ханты-Мансийский автономный округ - Югра, муниципальный район Советский, городское поселение Коммунистический, поселок городского типа Коммунистический, улица Северная, дом 17
5.2.	Дополнительные сведения о местоположении	-
6.	Иные сведения	-

**3. Пояснения к сведениям об объекте недвижимости с кадастровым номером 86:09:0701001:1966:**

1.

**1. Сведения о характерных точках контура объекта недвижимости с кадастровым номером 86:09:0701001:1967 :**

**Система координат МСК-86, зона 1**

**Зона N 1**

Обозначение характерных точек контура	Содержатся в Едином государственном реестре недвижимости			Определены в результате выполнения комплексных кадастровых работ			Метод определения координат	Формулы, примененные для расчета средней квадратической погрешности определения координат характерных точек (M <sub>т</sub> ), с подставленными в такие формулы значениями и итоговые (вычисленные) значения M <sub>т</sub> , м
	Координаты, м		Радиус, м	Координаты, м		Радиус, м		
	X	Y		X	Y			
1	2	3	4	5	6	7	8	9
н12830 О	-	-	-	10380 10.93	17342 52.20	-	Метод спутниковых геодезических измерений (определений)	0.1
н12831 О	-	-	-	10379 97.91	17342 62.69	-	Метод спутниковых геодезических измерений (определений)	0.1
н12832 О	-	-	-	10379 92.73	17342 56.26	-	Метод спутниковых геодезических измерений (определений)	0.1
н12833 О	-	-	-	10380 05.75	17342 45.77	-	Метод спутниковых геодезических измерений (определений)	0.1
н12830 О	-	-	-	10380 10.93	17342 52.20	-	Метод спутниковых геодезических измерений (определений)	0.1

<b>2. Сведения о характеристиках объекта недвижимости с кадастровым номером <u>86:09:0701001:1967:</u></b>								
N п/п	Наименование характеристики					Значение характеристики		
1	2					3		
1.	Вид объекта недвижимости					Здание		
2.	Ранее присвоенный государственный учетный номер (инвентарный) здания, сооружения, объекта незавершенного строительства					-		
3.	Кадастровый номер земельного участка (земельных участков), в границах которого (которых) расположены здание, сооружение, объект незавершенного строительства					-		
4.	Уникальный учетный номер кадастрового квартала, в границах которого расположены здание, сооружение, объект незавершенного строительства					86:09:0701001		
5.	Адрес здания, сооружения, объекта незавершенного строительства							
5.1.	Сведения о местоположении здания, сооружения, объекта незавершенного строительства (при отсутствии адреса) в структурированном в соответствии с федеральной информационной адресной системой виде					Ханты-Мансийский автономный округ - Югра, муниципальный район Советский, городское поселение Коммунистический, поселок городского типа Коммунистический, переулок Студенческий, дом 8		
5.2.	Дополнительные сведения о местоположении					-		
6.	Иные сведения					-		
<b>3. Пояснения к сведениям об объекте недвижимости с кадастровым номером <u>86:09:0701001:1967:</u></b>								
1.								
<b>1. Сведения о характерных точках контура объекта недвижимости с кадастровым номером <u>86:09:0701001:1968 :</u></b>								
<b>Система координат <u>МСК-86, зона 1</u></b>					<b>Зона N <u>1</u></b>			
Обозначение характерных точек контура	Содержатся в Едином государственном реестре недвижимости		Определены в результате выполнения комплексных кадастровых работ			Метод определения координат	Формулы, примененные для расчета средней квадратической погрешности определения координат характерных точек (M <sub>i</sub> ), с подставленными в такие формулы	
	Координаты, м		Радиус, м	Координаты, м				Радиус, м
	X	Y		X	Y			

								значениями и итоговые (вычисленные) значения Mt, м
1	2	3	4	5	6	7	8	9
н12110 О	-	-	-	10384 36.26	17336 15.12	-	Метод спутниковых геодезических измерений (определений)	0.1
н12111 О	-	-	-	10384 32.90	17336 18.01	-	Метод спутниковых геодезических измерений (определений)	0.1
н12112 О	-	-	-	10384 31.93	17336 16.88	-	Метод спутниковых геодезических измерений (определений)	0.1
н12113 О	-	-	-	10384 27.01	17336 21.11	-	Метод спутниковых геодезических измерений (определений)	0.1
н12114 О	-	-	-	10384 27.95	17336 22.21	-	Метод спутниковых геодезических измерений (определений)	0.1
н12115 О	-	-	-	10384 24.41	17336 25.25	-	Метод спутниковых геодезических измерений (определений)	0.1
н12116 О	-	-	-	10384 16.17	17336 15.63	-	Метод спутниковых геодезических измерений (определений)	0.1
н12117 О	-	-	-	10384 19.72	17336 12.58	-	Метод спутниковых геодезических измерений (определений)	0.1
н12118								

О	-	-	-	10384 20.45	17336 13.44	-	Метод спутниковых геодезических измерений (определений)	0.1
н12119 О	-	-	-	10384 25.25	17336 09.32	-	Метод спутниковых геодезических измерений (определений)	0.1
н12120 О	-	-	-	10384 24.46	17336 08.40	-	Метод спутниковых геодезических измерений (определений)	0.1
н12121 О	-	-	-	10384 27.93	17336 05.42	-	Метод спутниковых геодезических измерений (определений)	0.1
н12110 О	-	-	-	10384 36.26	17336 15.12	-	Метод спутниковых геодезических измерений (определений)	0.1

**2. Сведения о характеристиках объекта недвижимости с кадастровым номером  
86:09:0701001:1968:**

№ п/п	Наименование характеристики	Значение характеристики
1	2	3
1.	Вид объекта недвижимости	Здание
2.	Ранее присвоенный государственный учетный номер (инвентарный) здания, сооружения, объекта незавершенного строительства	-
3.	Кадастровый номер земельного участка (земельных участков), в границах которого (которых) расположены здание, сооружение, объект незавершенного строительства	86:09:0701001:24
4.	Уникальный учетный номер кадастрового квартала, в границах которого расположены здание, сооружение, объект незавершенного строительства	86:09:0701001
5.	Адрес здания, сооружения, объекта незавершенного строительства	
5.1.	Сведения о местоположении здания, сооружения, объекта незавершенного строительства (при отсутствии адреса) в структурированном в соответствии с федеральной информационной адресной системой виде	Ханты-Мансийский автономный округ - Югра, р-н. Советский, пгт. Коммунистический, ул.

							Терешковой, д. 11	
5.2.	Дополнительные сведения о местоположении						-	
6.	Иные сведения						-	
3. Пояснения к сведениям об объекте недвижимости с кадастровым номером <b>86:09:0701001:1968</b> :								
1.								
1. Сведения о характерных точках контура объекта недвижимости с кадастровым номером <b>86:09:0701001:1970</b> :								
Система координат <b>МСК-86, зона 1</b>							Зона <b>N 1</b>	
Обозначение характерных точек контура	Содержатся в Едином государственном реестре недвижимости			Определены в результате выполнения комплексных кадастровых работ			Метод определения координат	Формулы, примененные для расчета средней квадратической погрешности определения координат характерных точек (M <sub>t</sub> ), с подставленными в такие формулы значениями и итоговые (вычисленные) значения M <sub>t</sub> , м
	Координаты, м		Радиус, м	Координаты, м		Радиус, м		
	X	Y		X	Y			
1	2	3	4	5	6	7	8	9
н12122 О	-	-	-	10383 39.47	17336 27.43	-	Метод спутниковых геодезических измерений (определений)	0.1
н12123 О	-	-	-	10383 47.55	17336 36.77	-	Метод спутниковых геодезических измерений (определений)	0.1
н12124 О	-	-	-	10383 44.12	17336 39.74	-	Метод спутниковых геодезических измерений (определений)	0.1
н12125 О	-	-	-	10383 43.32	17336 38.83	-	Метод спутниковых геодезических измерений (определений)	0.1
н12126								

О	-	-	-	10383 38.50	17336 43.00	-	Метод спутниковых геодезических измерений (определений)	0.1
н12127 О	-	-	-	10383 39.17	17336 43.77	-	Метод спутниковых геодезических измерений (определений)	0.1
н12128 О	-	-	-	10383 35.77	17336 46.71	-	Метод спутниковых геодезических измерений (определений)	0.1
н12129 О	-	-	-	10383 27.73	17336 37.42	-	Метод спутниковых геодезических измерений (определений)	0.1
н12130 О	-	-	-	10383 31.39	17336 34.26	-	Метод спутниковых геодезических измерений (определений)	0.1
н12131 О	-	-	-	10383 32.10	17336 35.09	-	Метод спутниковых геодезических измерений (определений)	0.1
н12132 О	-	-	-	10383 36.34	17336 31.42	-	Метод спутниковых геодезических измерений (определений)	0.1
н12133 О	-	-	-	10383 35.71	17336 30.69	-	Метод спутниковых геодезических измерений (определений)	0.1
н12122 О	-	-	-	10383 39.47	17336 27.43	-	Метод спутниковых геодезических измерений (определений)	0.1

**2. Сведения о характеристиках объекта недвижимости с кадастровым номером  
86:09:0701001:1970:**

N п/п	Наименование характеристики	Значение характеристики						
1	2	3						
1.	Вид объекта недвижимости	Здание						
2.	Ранее присвоенный государственный учетный номер (инвентарный) здания, сооружения, объекта незавершенного строительства	-						
3.	Кадастровый номер земельного участка (земельных участков), в границах которого (которых) расположены здание, сооружение, объект незавершенного строительства	86:09:0701001:203						
4.	Уникальный учетный номер кадастрового квартала, в границах которого расположены здание, сооружение, объект незавершенного строительства	86:09:0701001						
5.	Адрес здания, сооружения, объекта незавершенного строительства							
5.1.	Сведения о местоположении здания, сооружения, объекта незавершенного строительства (при отсутствии адреса) в структурированном в соответствии с федеральной информационной адресной системой виде	Ханты-Мансийский автономный округ - Югра, р-н. Советский, пгт. Коммунистический, ул. Терешковой, д. 8						
5.2.	Дополнительные сведения о местоположении	-						
6.	Иные сведения	-						
<b>3. Пояснения к сведениям об объекте недвижимости с кадастровым номером <u>86:09:0701001:1970</u>:</b>								
1.								
<b>1. Сведения о характерных точках контура объекта недвижимости с кадастровым номером <u>86:09:0701001:1972</u> :</b>								
<b>Система координат <u>МСК-86, зона 1</u></b>								
<b>Зона N <u>1</u></b>								
Обозначение характерных точек контура	Содержатся в Едином государственном реестре недвижимости		Определены в результате выполнения комплексных кадастровых работ		Метод определения координат	Формулы, примененные для расчета средней квадратической погрешности определения координат характерных точек (M <sub>i</sub> ), с подставленными в такие формулы значениями и итоговые (вычисленные) значения M <sub>t</sub> , м		
	Координаты, м		Радиус, м					
	X	Y		X	Y			
1	2	3	4	5	6	7	8	9
n12134								

О	-	-	-	10380 35.05	17332 50.04	-	Метод спутниковых геодезических измерений (определений)	0.1
н12135 О	-	-	-	10380 36.20	17332 64.81	-	Метод спутниковых геодезических измерений (определений)	0.1
н12136 О	-	-	-	10380 24.44	17332 65.73	-	Метод спутниковых геодезических измерений (определений)	0.1
н12137 О	-	-	-	10380 23.29	17332 50.96	-	Метод спутниковых геодезических измерений (определений)	0.1
н12134 О	-	-	-	10380 35.05	17332 50.04	-	Метод спутниковых геодезических измерений (определений)	0.1

**2. Сведения о характеристиках объекта недвижимости с кадастровым номером  
86:09:0701001:1972:**

№ п/п	Наименование характеристики	Значение характеристики
1	2	3
1.	Вид объекта недвижимости	Здание
2.	Ранее присвоенный государственный учетный номер (инвентарный) здания, сооружения, объекта незавершенного строительства	-
3.	Кадастровый номер земельного участка (земельных участков), в границах которого (которых) расположены здание, сооружение, объект незавершенного строительства	86:09:0701001:1244
4.	Уникальный учетный номер кадастрового квартала, в границах которого расположены здание, сооружение, объект незавершенного строительства	86:09:0701001
5.	Адрес здания, сооружения, объекта незавершенного строительства	
5.1.	Сведения о местоположении здания, сооружения, объекта незавершенного строительства (при отсутствии адреса) в структурированном в соответствии с федеральной информационной адресной системой виде	Ханты-Мансийский автономный округ - Югра, р-н Советский, пгт Коммунистический, Территория

							водосточных сооружений	
5.2.	Дополнительные сведения о местоположении						-	
6.	Иные сведения						-	
3. Пояснения к сведениям об объекте недвижимости с кадастровым номером <u>86:09:0701001:1972</u> :								
1.								
1. Сведения о характерных точках контура объекта недвижимости с кадастровым номером <u>86:09:0701001:1980</u> :								
Система координат <u>МСК-86, зона 1</u>						Зона <u>N 1</u>		
Обозначение характерных точек контура	Содержатся в Едином государственном реестре недвижимости			Определены в результате выполнения комплексных кадастровых работ			Метод определения координат	Формулы, примененные для расчета средней квадратической погрешности определения координат характерных точек (M <sub>t</sub> ), с подставленными в такие формулы значениями и итоговые (вычисленные) значения M <sub>t</sub> , м
	Координаты, м		Радиус, м	Координаты, м		Радиус, м		
	X	Y		X	Y			
1	2	3	4	5	6	7	8	9
н12838 О	-	-	-	10386 09.65	17340 47.92	-	Метод спутниковых геодезических измерений (определений)	0.1
н12839 О	-	-	-	10385 98.51	17340 58.50	-	Метод спутниковых геодезических измерений (определений)	0.1
н12840 О	-	-	-	10385 92.74	17340 52.43	-	Метод спутниковых геодезических измерений (определений)	0.1
н12841 О	-	-	-	10386 03.88	17340 41.85	-	Метод спутниковых геодезических измерений (определений)	0.1

н12838 О	-	-	-	10386 09.65	17340 47.92	-	Метод спутниковых геодезических измерений (определений)	0.1
2. Сведения о характеристиках объекта недвижимости с кадастровым номером <b>86:09:0701001:1980:</b>								
N п/п	Наименование характеристики						Значение характеристики	
1	2						3	
1.	Вид объекта недвижимости						Здание	
2.	Ранее присвоенный государственный учетный номер (инвентарный) здания, сооружения, объекта незавершенного строительства						-	
3.	Кадастровый номер земельного участка (земельных участков), в границах которого (которых) расположены здание, сооружение, объект незавершенного строительства						-	
4.	Уникальный учетный номер кадастрового квартала, в границах которого расположены здание, сооружение, объект незавершенного строительства						86:09:0701001	
5.	Адрес здания, сооружения, объекта незавершенного строительства							
5.1.	Сведения о местоположении здания, сооружения, объекта незавершенного строительства (при отсутствии адреса) в структурированном в соответствии с федеральной информационной адресной системой виде						Ханты-Мансийский автономный округ - Югра, муниципальный район Советский, городское поселение Коммунистический, поселок городского типа Коммунистический, улица Восточная, дом 16	
5.2.	Дополнительные сведения о местоположении						-	
6.	Иные сведения						-	
3. Пояснения к сведениям об объекте недвижимости с кадастровым номером <b>86:09:0701001:1980:</b>								
1.								
1. Сведения о характерных точках контура объекта недвижимости с кадастровым номером <b>86:09:0701001:1981 :</b>								
Система координат <b>МСК-86, зона 1</b>					Зона <b>N 1</b>			
Обозна чение характе рных	Содержатся в Едином государственном реестре недвижимости			Определены в результате выполнения комплексных кадастровых работ		Метод определения координат	Формулы, примененные для расчета средней квадратической	

точек контура	Координаты, м		Радиус, м	Координаты, м		Радиус, м		погрешности определения координат характерных точек ( $M_i$ ), с подставленными в такие формулы значениями и итоговые (вычисленные) значения $M_t$ , м
	X	Y		X	Y			
1	2	3	4	5	6	7	8	9
н12842 О	-	-	-	10386 87.51	17339 80.40	-	Метод спутниковых геодезических измерений (определений)	0.1
н12843 О	-	-	-	10386 75.92	17339 90.60	-	Метод спутниковых геодезических измерений (определений)	0.1
н12844 О	-	-	-	10386 67.68	17339 81.24	-	Метод спутниковых геодезических измерений (определений)	0.1
н12845 О	-	-	-	10386 79.27	17339 71.04	-	Метод спутниковых геодезических измерений (определений)	0.1
н12842 О	-	-	-	10386 87.51	17339 80.40	-	Метод спутниковых геодезических измерений (определений)	0.1

**2. Сведения о характеристиках объекта недвижимости с кадастровым номером  
86:09:0701001:1981:**

N п/п	Наименование характеристики	Значение характеристики
1	2	3
1.	Вид объекта недвижимости	Здание
2.	Ранее присвоенный государственный учетный номер (инвентарный) здания, сооружения, объекта незавершенного строительства	-

3.	Кадастровый номер земельного участка (земельных участков), в границах которого (которых) расположены здание, сооружение, объект незавершенного строительства	-						
4.	Уникальный учетный номер кадастрового квартала, в границах которого расположены здание, сооружение, объект незавершенного строительства	86:09:0701001						
5.	Адрес здания, сооружения, объекта незавершенного строительства							
5.1.	Сведения о местоположении здания, сооружения, объекта незавершенного строительства (при отсутствии адреса) в структурированном в соответствии с федеральной информационной адресной системой виде	Ханты-Мансийский автономный округ - Югра, муниципальный район Советский, городское поселение Коммунистический, поселок городского типа Коммунистический, улица Восточная, дом 20						
5.2.	Дополнительные сведения о местоположении	-						
6.	Иные сведения	-						
3. Пояснения к сведениям об объекте недвижимости с кадастровым номером <u>86:09:0701001:1981</u> :								
1.								
1. Сведения о характерных точках контура объекта недвижимости с кадастровым номером <u>86:09:0701001:1982</u> :								
Система координат <u>МСК-86, зона 1</u>								
Зона N 1								
Обозначение характерных точек контура	Содержатся в Едином государственном реестре недвижимости		Определены в результате выполнения комплексных кадастровых работ		Метод определения координат	Формулы, примененные для расчета средней квадратической погрешности определения координат характерных точек (Mt), с подставленными в такие формулы значениями и итоговые (вычисленные) значения Mt, м		
	Координаты, м		Координаты, м					
	X	Y	X	Y				
1	2	3	4	5	6	7	8	9
n12846 О	-	-	-	10384 81.61	17341 64.96	-	Метод спутниковых геодезических измерений (определений)	0.1

н12847 О	-	-	-	10384 71.04	17341 74.69	-	Метод спутниковых геодезических измерений (определений)	0.1
н12848 О	-	-	-	10384 65.47	17341 68.63	-	Метод спутниковых геодезических измерений (определений)	0.1
н12849 О	-	-	-	10384 76.04	17341 58.90	-	Метод спутниковых геодезических измерений (определений)	0.1
н12846 О	-	-	-	10384 81.61	17341 64.96	-	Метод спутниковых геодезических измерений (определений)	0.1

**2. Сведения о характеристиках объекта недвижимости с кадастровым номером  
86:09:0701001:1982:**

№ п/п	Наименование характеристики	Значение характеристики
1	2	3
1.	Вид объекта недвижимости	Здание
2.	Ранее присвоенный государственный учетный номер (инвентарный) здания, сооружения, объекта незавершенного строительства	-
3.	Кадастровый номер земельного участка (земельных участков), в границах которого (которых) расположены здание, сооружение, объект незавершенного строительства	-
4.	Уникальный учетный номер кадастрового квартала, в границах которого расположены здание, сооружение, объект незавершенного строительства	86:09:0701001
5.	Адрес здания, сооружения, объекта незавершенного строительства	
5.1.	Сведения о местоположении здания, сооружения, объекта незавершенного строительства (при отсутствии адреса) в структурированном в соответствии с федеральной информационной адресной системой виде	Ханты-Мансийский автономный округ - Югра, р-н. Советский, пгт. Коммунистический, ул. Восточная, д. 6
5.2.	Дополнительные сведения о местоположении	-
6.	Иные сведения	-

**3. Пояснения к сведениям об объекте недвижимости с кадастровым номером 86:09:0701001:1982:**

1.

**1. Сведения о характерных точках контура объекта недвижимости с кадастровым номером 86:09:0701001:1984 :**

**Система координат МСК-86, зона 1**

**Зона N 1**

Обозначение характерных точек контура	Содержатся в Едином государственном реестре недвижимости			Определены в результате выполнения комплексных кадастровых работ			Метод определения координат	Формулы, примененные для расчета средней квадратической погрешности определения координат характерных точек (M <sub>i</sub> ), с подставленными в такие формулы значениями и итоговые (вычисленные) значения M <sub>t</sub> , м
	Координаты, м		Радиус, м	Координаты, м		Радиус, м		
	X	Y		X	Y			
1	2	3	4	5	6	7	8	9
н12850 О	-	-	-	10384 24.79	17338 58.73	-	Метод спутниковых геодезических измерений (определений)	0.1
н12851 О	-	-	-	10384 19.39	17338 52.72	-	Метод спутниковых геодезических измерений (определений)	0.1
н12852 О	-	-	-	10384 37.14	17338 36.77	-	Метод спутниковых геодезических измерений (определений)	0.1
н12853 О	-	-	-	10384 42.54	17338 42.78	-	Метод спутниковых геодезических измерений (определений)	0.1
н12850 О	-	-	-	10384 24.79	17338 58.73	-	Метод спутниковых геодезических измерений (определений)	0.1

<b>2. Сведения о характеристиках объекта недвижимости с кадастровым номером <u>86:09:0701001:1984</u>:</b>								
N п/п	Наименование характеристики					Значение характеристики		
1	2					3		
1.	Вид объекта недвижимости					Здание		
2.	Ранее присвоенный государственный учетный номер (инвентарный) здания, сооружения, объекта незавершенного строительства					-		
3.	Кадастровый номер земельного участка (земельных участков), в границах которого (которых) расположены здание, сооружение, объект незавершенного строительства					-		
4.	Уникальный учетный номер кадастрового квартала, в границах которого расположены здание, сооружение, объект незавершенного строительства					86:09:0701001		
5.	Адрес здания, сооружения, объекта незавершенного строительства							
5.1.	Сведения о местоположении здания, сооружения, объекта незавершенного строительства (при отсутствии адреса) в структурированном в соответствии с федеральной информационной адресной системой виде					Ханты-Мансийский автономный округ - Югра, р-н. Советский, пгт. Коммунистический, ул. Гагарина, д. 16		
5.2.	Дополнительные сведения о местоположении					-		
6.	Иные сведения					-		
<b>3. Пояснения к сведениям об объекте недвижимости с кадастровым номером <u>86:09:0701001:1984</u>:</b>								
1.								
<b>1. Сведения о характерных точках контура объекта недвижимости с кадастровым номером <u>86:09:0701001:1986</u> :</b>								
<b>Система координат <u>МСК-86, зона 1</u></b>					<b>Зона <u>N 1</u></b>			
Обозначение характерных точек контура	Содержатся в Едином государственном реестре недвижимости			Определены в результате выполнения комплексных кадастровых работ		Метод определения координат	Формулы, примененные для расчета средней квадратической погрешности определения координат характерных точек ( $M_t$ ), с подставленными в такие формулы значениями и итоговые (вычисленные) значения $M_t$ , м	
	Координаты, м		Радиус, м	Координаты, м				Радиус, м
	X	Y		X	Y			

1	2	3	4	5	6	7	8	9
5357	-	-	-	10373 82.23	17339 52.90	-	Метод спутниковых геодезических измерений (определений)	0.1
н12138 О	-	-	-	10373 88.12	17339 46.91	-	Метод спутниковых геодезических измерений (определений)	0.1
н12139 О	-	-	-	10373 93.54	17339 52.24	-	Метод спутниковых геодезических измерений (определений)	0.1
5356	-	-	-	10373 87.65	17339 58.23	-	Метод спутниковых геодезических измерений (определений)	0.1
н12140 О	-	-	-	10373 81.81	17339 64.17	-	Метод спутниковых геодезических измерений (определений)	0.1
н12141 О	-	-	-	10373 76.39	17339 58.84	-	Метод спутниковых геодезических измерений (определений)	0.1
5357	-	-	-	10373 82.23	17339 52.90	-	Метод спутниковых геодезических измерений (определений)	0.1

**2. Сведения о характеристиках объекта недвижимости с кадастровым номером  
86:09:0701001:1986:**

№ п/п	Наименование характеристики	Значение характеристики
1	2	3
1.	Вид объекта недвижимости	Здание
2.	Ранее присвоенный государственный учетный номер (инвентарный) здания, сооружения, объекта незавершенного строительства	-

3.	Кадастровый номер земельного участка (земельных участков), в границах которого (которых) расположены здание, сооружение, объект незавершенного строительства	86:09:0701001:896
4.	Уникальный учетный номер кадастрового квартала, в границах которого расположены здание, сооружение, объект незавершенного строительства	86:09:0701001
5.	Адрес здания, сооружения, объекта незавершенного строительства	
5.1.	Сведения о местоположении здания, сооружения, объекта незавершенного строительства (при отсутствии адреса) в структурированном в соответствии с федеральной информационной адресной системой виде	Ханты-Мансийский автономный округ - Югра, р-н Советский, пгт Коммунистический, ул Зеленая, д 1
5.2.	Дополнительные сведения о местоположении	-
6.	Иные сведения	-

**3. Пояснения к сведениям об объекте недвижимости с кадастровым номером 86:09:0701001:1986:**

1.	
----	--

**1. Сведения о характерных точках контура объекта недвижимости с кадастровым номером 86:09:0701001:1987 :**

**Система координат МСК-86, зона 1**

**Зона N 1**

Обозначение характерных точек контура	Содержатся в Едином государственном реестре недвижимости			Определены в результате выполнения комплексных кадастровых работ			Метод определения координат	Формулы, примененные для расчета средней квадратической погрешности определения координат характерных точек (Mt), с подставленными в такие формулы значениями и итоговые (вычисленные) значения Mt, м
	Координаты, м		Радиус, м	Координаты, м		Радиус, м		
	X	Y		X	Y			
1	2	3	4	5	6	7	8	9
н12854 О	-	-	-	10373 24.85	17340 12.13	-	Метод спутниковых геодезических измерений (определений)	0.1
н12855 О	-	-	-	10373 30.61	17340 17.67	-	Метод спутниковых геодезических измерений (определений)	0.1

н12856 О	-	-	-	10373 15.83	17340 33.04	-	Метод спутниковых геодезических измерений (определений)	0.1
н12857 О	-	-	-	10373 10.07	17340 27.50	-	Метод спутниковых геодезических измерений (определений)	0.1
н12854 О	-	-	-	10373 24.85	17340 12.13	-	Метод спутниковых геодезических измерений (определений)	0.1

**2. Сведения о характеристиках объекта недвижимости с кадастровым номером 86:09:0701001:1987:**

№ п/п	Наименование характеристики	Значение характеристики
1	2	3
1.	Вид объекта недвижимости	Здание
2.	Ранее присвоенный государственный учетный номер (инвентарный) здания, сооружения, объекта незавершенного строительства	-
3.	Кадастровый номер земельного участка (земельных участков), в границах которого (которых) расположены здание, сооружение, объект незавершенного строительства	-
4.	Уникальный учетный номер кадастрового квартала, в границах которого расположены здание, сооружение, объект незавершенного строительства	86:09:0701001
5.	Адрес здания, сооружения, объекта незавершенного строительства	
5.1.	Сведения о местоположении здания, сооружения, объекта незавершенного строительства (при отсутствии адреса) в структурированном в соответствии с федеральной информационной адресной системой виде	Ханты-Мансийский автономный округ - Югра, р-н. Советский, пгт. Коммунистический, ул. Зеленая, д. 5
5.2.	Дополнительные сведения о местоположении	-
6.	Иные сведения	-

**3. Пояснения к сведениям об объекте недвижимости с кадастровым номером 86:09:0701001:1987:**

1.	
----	--

**1. Сведения о характерных точках контура объекта недвижимости с кадастровым**

номером **86:09:0701001:1988** :

Система координат **МСК-86, зона 1**

**Зона N 1**

Обозначение характерных точек контура	Содержатся в Едином государственном реестре недвижимости			Определены в результате выполнения комплексных кадастровых работ			Метод определения координат	Формулы, примененные для расчета средней квадратической погрешности определения координат характерных точек (M <sub>t</sub> ), с подставленными в такие формулы значениями и итоговые (вычисленные) значения M <sub>t</sub> , м
	Координаты, м		Радиус, м	Координаты, м		Радиус, м		
	X	Y		X	Y			
1	2	3	4	5	6	7	8	9
н12858 О	-	-	-	10385 70.99	17340 04.54	-	Метод спутниковых геодезических измерений (определений)	0.1
н12859 О	-	-	-	10385 88.63	17339 89.81	-	Метод спутниковых геодезических измерений (определений)	0.1
н12860 О	-	-	-	10385 93.87	17339 96.08	-	Метод спутниковых геодезических измерений (определений)	0.1
н12861 О	-	-	-	10385 76.23	17340 10.81	-	Метод спутниковых геодезических измерений (определений)	0.1
н12858 О	-	-	-	10385 70.99	17340 04.54	-	Метод спутниковых геодезических измерений (определений)	0.1

**2. Сведения о характеристиках объекта недвижимости с кадастровым номером  
86:09:0701001:1988:**

N п/п	Наименование характеристики	Значение характеристики
----------	-----------------------------	----------------------------

1	2	3						
1.	Вид объекта недвижимости	Здание						
2.	Ранее присвоенный государственный учетный номер (инвентарный) здания, сооружения, объекта незавершенного строительства	-						
3.	Кадастровый номер земельного участка (земельных участков), в границах которого (которых) расположены здание, сооружение, объект незавершенного строительства	-						
4.	Уникальный учетный номер кадастрового квартала, в границах которого расположены здание, сооружение, объект незавершенного строительства	86:09:0701001						
5.	Адрес здания, сооружения, объекта незавершенного строительства							
5.1.	Сведения о местоположении здания, сооружения, объекта незавершенного строительства (при отсутствии адреса) в структурированном в соответствии с федеральной информационной адресной системой виде	Ханты-Мансийский автономный округ - Югра, р-н. Советский, пгт. Коммунистический, ул. Кирова, д. 15						
5.2.	Дополнительные сведения о местоположении	-						
6.	Иные сведения	-						
3. Пояснения к сведениям об объекте недвижимости с кадастровым номером <u>86:09:0701001:1988</u> :								
1.								
1. Сведения о характерных точках контура объекта недвижимости с кадастровым номером <u>86:09:0701001:1989</u> :								
Система координат <u>МСК-86, зона 1</u>								
Зона N <u>1</u>								
Обозначение характерных точек контура	Содержатся в Едином государственном реестре недвижимости		Определены в результате выполнения комплексных кадастровых работ		Метод определения координат	Формулы, примененные для расчета средней квадратической погрешности определения координат характерных точек (Mt), с подставленными в такие формулы значениями и итоговые (вычисленные) значения Mt, м		
	Координаты, м		Координаты, м					
	X	Y	X	Y				
1	2	3	4	5	6	7	8	9
н12862 О	-	-	-	10385 79.79	17339 43.93	-	Метод спутниковых геодезических	0.1

							измерений (определений)	
н12863 О	-	-	-	10385 94.05	17339 32.02	-	Метод спутниковых геодезических измерений (определений)	0.1
н12864 О	-	-	-	10385 99.23	17339 38.22	-	Метод спутниковых геодезических измерений (определений)	0.1
н12865 О	-	-	-	10385 84.97	17339 50.13	-	Метод спутниковых геодезических измерений (определений)	0.1
н12862 О	-	-	-	10385 79.79	17339 43.93	-	Метод спутниковых геодезических измерений (определений)	0.1

**2. Сведения о характеристиках объекта недвижимости с кадастровым номером  
86:09:0701001:1989:**

N п/п	Наименование характеристики	Значение характеристики
1	2	3
1.	Вид объекта недвижимости	Здание
2.	Ранее присвоенный государственный учетный номер (инвентарный) здания, сооружения, объекта незавершенного строительства	-
3.	Кадастровый номер земельного участка (земельных участков), в границах которого (которых) расположены здание, сооружение, объект незавершенного строительства	-
4.	Уникальный учетный номер кадастрового квартала, в границах которого расположены здание, сооружение, объект незавершенного строительства	86:09:0701001
5.	Адрес здания, сооружения, объекта незавершенного строительства	
5.1.	Сведения о местоположении здания, сооружения, объекта незавершенного строительства (при отсутствии адреса) в структурированном в соответствии с федеральной информационной адресной системой виде	Ханты-Мансийский автономный округ - Югра, р-н. Советский, пгт. Коммунистический, ул. Кирова, д. 18

5.2.	Дополнительные сведения о местоположении						-	
6.	Иные сведения						-	
3. Пояснения к сведениям об объекте недвижимости с кадастровым номером <u>86:09:0701001:1989</u> :								
1.								
1. Сведения о характерных точках контура объекта недвижимости с кадастровым номером <u>86:09:0701001:1990</u> :								
Система координат <u>МСК-86, зона 1</u>						Зона N <u>1</u>		
Обозначение характерных точек контура	Содержатся в Едином государственном реестре недвижимости			Определены в результате выполнения комплексных кадастровых работ			Метод определения координат	Формулы, примененные для расчета средней квадратической погрешности определения координат характерных точек (M <sub>t</sub> ), с подставленными в такие формулы значениями и итоговые (вычисленные) значения M <sub>t</sub> , м
	Координаты, м		Радиус, м	Координаты, м		Радиус, м		
	X	Y		X	Y			
1	2	3	4	5	6	7	8	9
3545	-	-	-	10383 84.05	17341 07.99	-	Метод спутниковых геодезических измерений (определений)	0.1
н12142 О	-	-	-	10383 91.55	17341 01.71	-	Метод спутниковых геодезических измерений (определений)	0.1
н12143 О	-	-	-	10383 96.36	17341 07.45	-	Метод спутниковых геодезических измерений (определений)	0.1
3546	-	-	-	10383 88.86	17341 13.73	-	Метод спутниковых геодезических измерений (определений)	0.1
3547	-	-	-	10383 88.21	17341 14.27	-	Метод спутниковых	0.1

							геодезических измерений (определений)	
н12144 О	-	-	-	10383 81.76	17341 19.69	-	Метод спутниковых геодезических измерений (определений)	0.1
н12145 О	-	-	-	10383 76.95	17341 13.95	-	Метод спутниковых геодезических измерений (определений)	0.1
3545	-	-	-	10383 84.05	17341 07.99	-	Метод спутниковых геодезических измерений (определений)	0.1

**2. Сведения о характеристиках объекта недвижимости с кадастровым номером 86:09:0701001:1990:**

N п/п	Наименование характеристики	Значение характеристики
1	2	3
1.	Вид объекта недвижимости	Здание
2.	Ранее присвоенный государственный учетный номер (инвентарный) здания, сооружения, объекта незавершенного строительства	-
3.	Кадастровый номер земельного участка (земельных участков), в границах которого (которых) расположены здание, сооружение, объект незавершенного строительства	86:09:0701001:36
4.	Уникальный учетный номер кадастрового квартала, в границах которого расположены здание, сооружение, объект незавершенного строительства	86:09:0701001
5.	Адрес здания, сооружения, объекта незавершенного строительства	
5.1.	Сведения о местоположении здания, сооружения, объекта незавершенного строительства (при отсутствии адреса) в структурированном в соответствии с федеральной информационной адресной системой виде	Ханты-Мансийский автономный округ - Югра, р-н. Советский, пгт. Коммунистический, ул. Кирова, д. 4
5.2.	Дополнительные сведения о местоположении	-
6.	Иные сведения	-

**3. Пояснения к сведениям об объекте недвижимости с кадастровым номером 86:09:0701001:1990:**

1.									
1. Сведения о характерных точках контура объекта недвижимости с кадастровым номером <u>86:09:0701001:1991</u> :									
Система координат <u>МСК-86, зона 1</u>							Зона N <u>1</u>		
Обозначение характерных точек контура	Содержатся в Едином государственном реестре недвижимости			Определены в результате выполнения комплексных кадастровых работ			Метод определения координат	Формулы, примененные для расчета средней квадратической погрешности определения координат характерных точек (M <sub>i</sub> ), с подставленными в такие формулы значениями и итоговые (вычисленные) значения M <sub>t</sub> , м	
	Координаты, м		Радиус, м	Координаты, м		Радиус, м			
	X	Y		X	Y				
1	2	3	4	5	6	7	8	9	
h12866 О	-	-	-	10384 66.02	17340 90.68	-	Метод спутниковых геодезических измерений (определений)	0.1	
h12867 О	-	-	-	10384 71.15	17340 97.16	-	Метод спутниковых геодезических измерений (определений)	0.1	
h12868 О	-	-	-	10384 57.94	17341 07.62	-	Метод спутниковых геодезических измерений (определений)	0.1	
h12869 О	-	-	-	10384 52.81	17341 01.14	-	Метод спутниковых геодезических измерений (определений)	0.1	
h12866 О	-	-	-	10384 66.02	17340 90.68	-	Метод спутниковых геодезических измерений (определений)	0.1	
2. Сведения о характеристиках объекта недвижимости с кадастровым номером <u>86:09:0701001:1991</u> :									

N п/п	Наименование характеристики	Значение характеристики				
1	2	3				
1.	Вид объекта недвижимости	Здание				
2.	Ранее присвоенный государственный учетный номер (инвентарный) здания, сооружения, объекта незавершенного строительства	-				
3.	Кадастровый номер земельного участка (земельных участков), в границах которого (которых) расположены здание, сооружение, объект незавершенного строительства	-				
4.	Уникальный учетный номер кадастрового квартала, в границах которого расположены здание, сооружение, объект незавершенного строительства	86:09:0701001				
5.	Адрес здания, сооружения, объекта незавершенного строительства					
5.1.	Сведения о местоположении здания, сооружения, объекта незавершенного строительства (при отсутствии адреса) в структурированном в соответствии с федеральной информационной адресной системой виде	Ханты-Мансийский автономный округ - Югра, муниципальный район Советский, городское поселение Коммунистический, поселок городского типа Коммунистический, улица Кирова, дом 7				
5.2.	Дополнительные сведения о местоположении	-				
6.	Иные сведения	-				
<b>3. Пояснения к сведениям об объекте недвижимости с кадастровым номером <u>86:09:0701001:1991</u>:</b>						
1.						
<b>1. Сведения о характерных точках контура объекта недвижимости с кадастровым номером <u>86:09:0701001:1992</u> :</b>						
<b>Система координат <u>МСК-86, зона 1</u></b>		<b>Зона N <u>1</u></b>				
Обозначение характерных точек контура	Содержатся в Едином государственном реестре недвижимости		Определены в результате выполнения комплексных кадастровых работ		Метод определения координат	Формулы, примененные для расчета средней квадратической погрешности определения координат характерных точек (M <sub>i</sub> ), с подставленными в такие формулы значениями и итоговые (вычисленные) значения M <sub>t</sub> , м
	Координаты, м		Радиус, м	Координаты, м	Радиус, м	
	X	Y		X	Y	

1	2	3	4	5	6	7	8	9
н12146 О	-	-	-	10374 58.80	17339 58.17	-	Метод спутниковых геодезических измерений (определений)	0.1
н12147 О	-	-	-	10374 52.80	17339 65.02	-	Метод спутниковых геодезических измерений (определений)	0.1
н12148 О	-	-	-	10374 44.88	17339 58.08	-	Метод спутниковых геодезических измерений (определений)	0.1
н12149 О	-	-	-	10374 50.88	17339 51.23	-	Метод спутниковых геодезических измерений (определений)	0.1
н12146 О	-	-	-	10374 58.80	17339 58.17	-	Метод спутниковых геодезических измерений (определений)	0.1

**2. Сведения о характеристиках объекта недвижимости с кадастровым номером  
86:09:0701001:1992:**

N п/п	Наименование характеристики	Значение характеристики
1	2	3
1.	Вид объекта недвижимости	Здание
2.	Ранее присвоенный государственный учетный номер (инвентарный) здания, сооружения, объекта незавершенного строительства	-
3.	Кадастровый номер земельного участка (земельных участков), в границах которого (которых) расположены здание, сооружение, объект незавершенного строительства	86:09:0701001:907
4.	Уникальный учетный номер кадастрового квартала, в границах которого расположены здание, сооружение, объект незавершенного строительства	86:09:0701001
5.	Адрес здания, сооружения, объекта незавершенного строительства	
5.1.	Сведения о местоположении здания, сооружения, объекта незавершенного строительства (при отсутствии адреса) в	Ханты-Мансийский автономный округ -

	структурированном в соответствии с федеральной информационной адресной системой в виде						Югра, р-н. Советский, пгт. Коммунистический, ул. Кооперативная, д. 2а	
5.2.	Дополнительные сведения о местоположении						-	
6.	Иные сведения						-	
3. Пояснения к сведениям об объекте недвижимости с кадастровым номером <u>86:09:0701001:1992</u> :								
1.								
1. Сведения о характерных точках контура объекта недвижимости с кадастровым номером <u>86:09:0701001:1993</u> :								
Система координат <u>МСК-86, зона 1</u>							Зона N <u>1</u>	
Обозначение характерных точек контура	Содержатся в Едином государственном реестре недвижимости			Определены в результате выполнения комплексных кадастровых работ			Метод определения координат	Формулы, примененные для расчета средней квадратической погрешности определения координат характерных точек (M <sub>i</sub> ), с подставленными в такие формулы значениями и итоговые (вычисленные) значения M <sub>t</sub> , м
	Координаты, м		Радиус, м	Координаты, м		Радиус, м		
	X	Y		X	Y			
1	2	3	4	5	6	7	8	9
н12150 О	-	-	-	10373 81.37	17340 67.05	-	Метод спутниковых геодезических измерений (определений)	0.1
н12151 О	-	-	-	10373 87.13	17340 72.59	-	Метод спутниковых геодезических измерений (определений)	0.1
н12152 О	-	-	-	10373 76.18	17340 83.98	-	Метод спутниковых геодезических измерений (определений)	0.1
н12153 О	-	-	-	10373 70.42	17340 78.44	-	Метод спутниковых геодезических измерений	0.1

							(определений)	
н12150 О	-	-	-	10373 81.37	17340 67.05	-	Метод спутниковых геодезических измерений (определений)	0.1
<b>2. Сведения о характеристиках объекта недвижимости с кадастровым номером</b> <b><u>86:09:0701001:1993:</u></b>								
N п/п	Наименование характеристики						Значение характеристики	
1	2						3	
1.	Вид объекта недвижимости						Здание	
2.	Ранее присвоенный государственный учетный номер (инвентарный) здания, сооружения, объекта незавершенного строительства						-	
3.	Кадастровый номер земельного участка (земельных участков), в границах которого (которых) расположены здание, сооружение, объект незавершенного строительства						86:09:0701001:923	
4.	Уникальный учетный номер кадастрового квартала, в границах которого расположены здание, сооружение, объект незавершенного строительства						86:09:0701001	
5.	Адрес здания, сооружения, объекта незавершенного строительства							
5.1.	Сведения о местоположении здания, сооружения, объекта незавершенного строительства (при отсутствии адреса) в структурированном в соответствии с федеральной информационной адресной системой виде						Ханты-Мансийский автономный округ - Югра, р-н. Советский, пгт. Коммунистический, ул. Кооперативная, д. 5	
5.2.	Дополнительные сведения о местоположении						-	
6.	Иные сведения						-	
<b>3. Пояснения к сведениям об объекте недвижимости с кадастровым номером <u>86:09:0701001:1993:</u></b>								
1.								
<b>1. Сведения о характерных точках контура объекта недвижимости с кадастровым номером <u>86:09:0701001:1994 :</u></b>								
<b>Система координат <u>МСК-86, зона 1</u></b>							<b>Зона N <u>1</u></b>	
Обозначение характерных точек контура	Содержатся в Едином государственном реестре недвижимости			Определены в результате выполнения комплексных кадастровых работ		Метод определения координат	Формулы, примененные для расчета средней квадратической погрешности определения	
	Координаты, м	Радиус, м		Координаты, м	Радиус, м			

	X	Y		X	Y			координат характерных точек ( $M_i$ ), с подставленными в такие формулы значениями и итоговые (вычисленные) значения $M_t$ , м
1	2	3	4	5	6	7	8	9
н12870 О	-	-	-	10373 61.27	17340 56.81	-	Метод спутниковых геодезических измерений (определений)	0.1
н12871 О	-	-	-	10373 51.19	17340 67.32	-	Метод спутниковых геодезических измерений (определений)	0.1
н12872 О	-	-	-	10373 45.43	17340 61.79	-	Метод спутниковых геодезических измерений (определений)	0.1
н12873 О	-	-	-	10373 55.51	17340 51.28	-	Метод спутниковых геодезических измерений (определений)	0.1
н12870 О	-	-	-	10373 61.27	17340 56.81	-	Метод спутниковых геодезических измерений (определений)	0.1

**2. Сведения о характеристиках объекта недвижимости с кадастровым номером  
86:09:0701001:1994:**

N п/п	Наименование характеристики	Значение характеристики
1	2	3
1.	Вид объекта недвижимости	Здание
2.	Ранее присвоенный государственный учетный номер (инвентарный) здания, сооружения, объекта незавершенного строительства	-
3.	Кадастровый номер земельного участка (земельных участков), в границах которого (которых) расположены здание, сооружение,	-

	объект незавершенного строительства							
4.	Уникальный учетный номер кадастрового квартала, в границах которого расположены здание, сооружение, объект незавершенного строительства						86:09:0701001	
5.	Адрес здания, сооружения, объекта незавершенного строительства							
5.1.	Сведения о местоположении здания, сооружения, объекта незавершенного строительства (при отсутствии адреса) в структурированном в соответствии с федеральной информационной адресной системой виде						Ханты-Мансийский автономный округ - Югра, р-н. Советский, пгт. Коммунистический, ул. Кооперативная, д. 6	
5.2.	Дополнительные сведения о местоположении						-	
6.	Иные сведения						-	
3. Пояснения к сведениям об объекте недвижимости с кадастровым номером <u>86:09:0701001:1994</u> :								
1.								
1. Сведения о характерных точках контура объекта недвижимости с кадастровым номером <u>86:09:0701001:1995</u> :								
Система координат <u>МСК-86, зона 1</u>						Зона N <u>1</u>		
Обозначение характерных точек контура	Содержатся в Едином государственном реестре недвижимости			Определены в результате выполнения комплексных кадастровых работ			Метод определения координат	Формулы, примененные для расчета средней квадратической погрешности определения координат характерных точек (M <sub>t</sub> ), с подставленными в такие формулы значениями и итоговые (вычисленные) значения M <sub>t</sub> , м
	Координаты, м		Радиус, м	Координаты, м		Радиус, м		
	X	Y		X	Y			
1	2	3	4	5	6	7	8	9
5512	-	-	-	10373 35.78	17341 14.86	-	Метод спутниковых геодезических измерений (определений)	0.1
н12154 О	-	-	-	10373 44.07	17341 06.51	-	Метод спутниковых геодезических измерений (определений)	0.1
н12155								

О	-	-	-	10373 49.42	17341 11.82	-	Метод спутниковых геодезических измерений (определений)	0.1
5511	-	-	-	10373 41.13	17341 20.17	-	Метод спутниковых геодезических измерений (определений)	0.1
н12156 О	-	-	-	10373 33.21	17341 28.15	-	Метод спутниковых геодезических измерений (определений)	0.1
н12157 О	-	-	-	10373 27.86	17341 22.84	-	Метод спутниковых геодезических измерений (определений)	0.1
5512	-	-	-	10373 35.78	17341 14.86	-	Метод спутниковых геодезических измерений (определений)	0.1

**2. Сведения о характеристиках объекта недвижимости с кадастровым номером  
86:09:0701001:1995:**

N п/п	Наименование характеристики	Значение характеристики
1	2	3
1.	Вид объекта недвижимости	Здание
2.	Ранее присвоенный государственный учетный номер (инвентарный) здания, сооружения, объекта незавершенного строительства	-
3.	Кадастровый номер земельного участка (земельных участков), в границах которого (которых) расположены здание, сооружение, объект незавершенного строительства	86:09:0701001:926
4.	Уникальный учетный номер кадастрового квартала, в границах которого расположены здание, сооружение, объект незавершенного строительства	86:09:0701001
5.	Адрес здания, сооружения, объекта незавершенного строительства	
5.1.	Сведения о местоположении здания, сооружения, объекта незавершенного строительства (при отсутствии адреса) в структурированном в соответствии с федеральной информационной адресной системой виде	Ханты-Мансийский автономный округ - Югра, р-н. Советский, пгт. Коммунистический, ул.

							Кооперативная, д. 7	
5.2.	Дополнительные сведения о местоположении						-	
6.	Иные сведения						-	
3. Пояснения к сведениям об объекте недвижимости с кадастровым номером <u>86:09:0701001:1995</u> :								
1.								
1. Сведения о характерных точках контура объекта недвижимости с кадастровым номером <u>86:09:0701001:1996</u> :								
Система координат <u>МСК-86, зона 1</u>							Зона N <u>1</u>	
Обозначение характерных точек контура	Содержатся в Едином государственном реестре недвижимости			Определены в результате выполнения комплексных кадастровых работ			Метод определения координат	Формулы, примененные для расчета средней квадратической погрешности определения координат характерных точек (M <sub>t</sub> ), с подставленными в такие формулы значениями и итоговые (вычисленные) значения M <sub>t</sub> , м
	Координаты, м		Радиус, м	Координаты, м		Радиус, м		
	X	Y		X	Y			
1	2	3	4	5	6	7	8	9
н12874 О	-	-	-	10384 85.48	17339 65.86	-	Метод спутниковых геодезических измерений (определений)	0.1
н12875 О	-	-	-	10384 90.96	17339 72.52	-	Метод спутниковых геодезических измерений (определений)	0.1
н12876 О	-	-	-	10384 85.03	17339 77.40	-	Метод спутниковых геодезических измерений (определений)	0.1
н12877 О	-	-	-	10384 79.55	17339 70.74	-	Метод спутниковых геодезических измерений (определений)	0.1
н12874								

О	-	-	-	10384 85.48	17339 65.86	-	Метод спутниковых геодезических измерений (определений)	0.1
<b>2. Сведения о характеристиках объекта недвижимости с кадастровым номером</b> <b><u>86:09:0701001:1996:</u></b>								
N п/п	Наименование характеристики						Значение характеристики	
1	2						3	
1.	Вид объекта недвижимости						Здание	
2.	Ранее присвоенный государственный учетный номер (инвентарный) здания, сооружения, объекта незавершенного строительства						-	
3.	Кадастровый номер земельного участка (земельных участков), в границах которого (которых) расположены здание, сооружение, объект незавершенного строительства						-	
4.	Уникальный учетный номер кадастрового квартала, в границах которого расположены здание, сооружение, объект незавершенного строительства						86:09:0701001	
5.	Адрес здания, сооружения, объекта незавершенного строительства							
5.1.	Сведения о местоположении здания, сооружения, объекта незавершенного строительства (при отсутствии адреса) в структурированном в соответствии с федеральной информационной адресной системой виде						Ханты-Мансийский автономный округ - Югра, р-н. Советский, пгт. Коммунистический, ул. Лазо, д. 13	
5.2.	Дополнительные сведения о местоположении						-	
6.	Иные сведения						-	
<b>3. Пояснения к сведениям об объекте недвижимости с кадастровым номером</b> <b><u>86:09:0701001:1996:</u></b>								
1.								
<b>1. Сведения о характерных точках контура объекта недвижимости с кадастровым номером</b> <b><u>86:09:0701001:1997:</u></b>								
Система координат <b><u>МСК-86, зона 1</u></b>						Зона <b><u>N 1</u></b>		
Обозначение характерных точек контура	Содержатся в Едином государственном реестре недвижимости			Определены в результате выполнения комплексных кадастровых работ			Метод определения координат	Формулы, примененные для расчета средней квадратической погрешности определения координат характерных точек (M <sub>i</sub> ), с подставленными в такие формулы
	Координаты, м		Радиус, м	Координаты, м		Радиус, м		
	X	Y		X	Y			

								значениями и итоговые (вычисленные) значения Mt, м
1	2	3	4	5	6	7	8	9
н12878 О	-	-	-	10384 40.27	17339 56.71	-	Метод спутниковых геодезических измерений (определений)	0.1
н12879 О	-	-	-	10384 45.58	17339 62.95	-	Метод спутниковых геодезических измерений (определений)	0.1
н12880 О	-	-	-	10384 36.43	17339 70.74	-	Метод спутниковых геодезических измерений (определений)	0.1
н12881 О	-	-	-	10384 31.12	17339 64.50	-	Метод спутниковых геодезических измерений (определений)	0.1
н12878 О	-	-	-	10384 40.27	17339 56.71	-	Метод спутниковых геодезических измерений (определений)	0.1

**2. Сведения о характеристиках объекта недвижимости с кадастровым номером  
86:09:0701001:1997:**

N п/п	Наименование характеристики	Значение характеристики
1	2	3
1.	Вид объекта недвижимости	Здание
2.	Ранее присвоенный государственный учетный номер (инвентарный) здания, сооружения, объекта незавершенного строительства	-
3.	Кадастровый номер земельного участка (земельных участков), в границах которого (которых) расположены здание, сооружение, объект незавершенного строительства	-
4.	Уникальный учетный номер кадастрового квартала, в границах которого расположены здание, сооружение, объект незавершенного строительства	86:09:0701001

5.	Адрес здания, сооружения, объекта незавершенного строительства							
5.1.	Сведения о местоположении здания, сооружения, объекта незавершенного строительства (при отсутствии адреса) в структурированном в соответствии с федеральной информационной адресной системой виде						Ханты-Мансийский автономный округ - Югра, р-н. Советский, пгт. Коммунистический, ул. Лазо, д. 14	
5.2.	Дополнительные сведения о местоположении						-	
6.	Иные сведения						-	
3. Пояснения к сведениям об объекте недвижимости с кадастровым номером <b>86:09:0701001:1997</b> :								
1.								
1. Сведения о характерных точках контура объекта недвижимости с кадастровым номером <b>86:09:0701001:1998</b> :								
Система координат <b>МСК-86, зона 1</b>						Зона <b>N 1</b>		
Обозначение характерных точек контура	Содержатся в Едином государственном реестре недвижимости			Определены в результате выполнения комплексных кадастровых работ			Метод определения координат	Формулы, примененные для расчета средней квадратической погрешности определения координат характерных точек (M <sub>t</sub> ), с подставленными в такие формулы значениями и итоговые (вычисленные) значения M <sub>t</sub> , м
	Координаты, м		Радиус, м	Координаты, м		Радиус, м		
	X	Y		X	Y			
1	2	3	4	5	6	7	8	9
н12882 О	-	-	-	10382 02.07	17343 72.12	-	Метод спутниковых геодезических измерений (определений)	0.1
н12883 О	-	-	-	10381 90.30	17343 82.49	-	Метод спутниковых геодезических измерений (определений)	0.1
н12884 О	-	-	-	10381 85.03	17343 76.51	-	Метод спутниковых геодезических измерений (определений)	0.1

н12885 О	-	-	-	10381 96.80	17343 66.14	-	Метод спутниковых геодезических измерений (определений)	0.1
н12882 О	-	-	-	10382 02.07	17343 72.12	-	Метод спутниковых геодезических измерений (определений)	0.1

**2. Сведения о характеристиках объекта недвижимости с кадастровым номером 86:09:0701001:1998:**

N п/п	Наименование характеристики	Значение характеристики
1	2	3
1.	Вид объекта недвижимости	Здание
2.	Ранее присвоенный государственный учетный номер (инвентарный) здания, сооружения, объекта незавершенного строительства	-
3.	Кадастровый номер земельного участка (земельных участков), в границах которого (которых) расположены здание, сооружение, объект незавершенного строительства	-
4.	Уникальный учетный номер кадастрового квартала, в границах которого расположены здание, сооружение, объект незавершенного строительства	86:09:0701001
5.	Адрес здания, сооружения, объекта незавершенного строительства	
5.1.	Сведения о местоположении здания, сооружения, объекта незавершенного строительства (при отсутствии адреса) в структурированном в соответствии с федеральной информационной адресной системой виде	Ханты-Мансийский автономный округ - Югра, р-н. Советский, пгт. Коммунистический, ул. Ленина, д. 10
5.2.	Дополнительные сведения о местоположении	-
6.	Иные сведения	-

**3. Пояснения к сведениям об объекте недвижимости с кадастровым номером 86:09:0701001:1998:**

1.	
----	--

**1. Сведения о характерных точках контура объекта недвижимости с кадастровым номером 86:09:0701001:1999 :**

Система координат МСК-86, зона 1

Зона N 1

Обозначение характерных точек контура	Содержатся в Едином государственном реестре недвижимости			Определены в результате выполнения комплексных кадастровых работ			Метод определения координат	Формулы, примененные для расчета средней квадратической погрешности определения координат характерных точек ( $M_t$ ), с подставленными в такие формулы значениями и итоговые (вычисленные) значения $M_t$ , м
	Координаты, м		Радиус, м	Координаты, м		Радиус, м		
	X	Y		X	Y			
1	2	3	4	5	6	7	8	9
н12158 О	-	-	-	10381 79.54	17342 92.63	-	Метод спутниковых геодезических измерений (определений)	0.1
н12159 О	-	-	-	10381 78.88	17342 93.30	-	Метод спутниковых геодезических измерений (определений)	0.1
н12160 О	-	-	-	10381 78.71	17342 93.47	-	Метод спутниковых геодезических измерений (определений)	0.1
н12161 О	-	-	-	10381 76.66	17342 90.42	-	Метод спутниковых геодезических измерений (определений)	0.1
н12162 О	-	-	-	10381 73.27	17342 91.14	-	Метод спутниковых геодезических измерений (определений)	0.1
н12163 О	-	-	-	10381 73.08	17342 88.80	-	Метод спутниковых геодезических измерений (определений)	0.1
н12164 О	-	-	-	10381 73.46	17342 86.61	-	Метод спутниковых	0.1

							геодезических измерений (определений)	
н12165 О	-	-	-	10381 74.77	17342 84.09	-	Метод спутниковых геодезических измерений (определений)	0.1
н12166 О	-	-	-	10381 78.66	17342 80.15	-	Метод спутниковых геодезических измерений (определений)	0.1
н12167 О	-	-	-	10381 78.33	17342 79.61	-	Метод спутниковых геодезических измерений (определений)	0.1
н12168 О	-	-	-	10381 78.84	17342 78.51	-	Метод спутниковых геодезических измерений (определений)	0.1
н12169 О	-	-	-	10381 79.79	17342 77.55	-	Метод спутниковых геодезических измерений (определений)	0.1
н12170 О	-	-	-	10381 85.48	17342 83.17	-	Метод спутниковых геодезических измерений (определений)	0.1
н12171 О	-	-	-	10381 91.30	17342 88.91	-	Метод спутниковых геодезических измерений (определений)	0.1
н12172 О	-	-	-	10381 89.40	17342 90.83	-	Метод спутниковых геодезических измерений (определений)	0.1
н12173 О	-	-	-	10381 91.13	17342 92.54	-	Метод спутниковых геодезических измерений (определений)	0.1

							измерений (определений)	
н12174 О	-	-	-	10381 85.37	17342 98.38	-	Метод спутниковых геодезических измерений (определений)	0.1
н12158 О	-	-	-	10381 79.54	17342 92.63	-	Метод спутниковых геодезических измерений (определений)	0.1

**2. Сведения о характеристиках объекта недвижимости с кадастровым номером 86:09:0701001:1999:**

№ п/п	Наименование характеристики	Значение характеристики
1	2	3
1.	Вид объекта недвижимости	Здание
2.	Ранее присвоенный государственный учетный номер (инвентарный) здания, сооружения, объекта незавершенного строительства	-
3.	Кадастровый номер земельного участка (земельных участков), в границах которого (которых) расположены здание, сооружение, объект незавершенного строительства	86:09:0701001:31
4.	Уникальный учетный номер кадастрового квартала, в границах которого расположены здание, сооружение, объект незавершенного строительства	86:09:0701001
5.	Адрес здания, сооружения, объекта незавершенного строительства	
5.1.	Сведения о местоположении здания, сооружения, объекта незавершенного строительства (при отсутствии адреса) в структурированном в соответствии с федеральной информационной адресной системой виде	Ханты-Мансийский автономный округ - Югра, р-н. Советский, пгт. Коммунистический, ул. Ленина, д. 13
5.2.	Дополнительные сведения о местоположении	-
6.	Иные сведения	-

**3. Пояснения к сведениям об объекте недвижимости с кадастровым номером 86:09:0701001:1999:**

1.	
----	--

**1. Сведения о характерных точках контура объекта недвижимости с кадастровым номером 86:09:0701001:2000 :**

Система координат МСК-86, зона 1 Зона N 1

Обозначение характерных точек контура	Содержатся в Едином государственном реестре недвижимости			Определены в результате выполнения комплексных кадастровых работ			Метод определения координат	Формулы, примененные для расчета средней квадратической погрешности определения координат характерных точек ( $M_t$ ), с подставленными в такие формулы значениями и итоговые (вычисленные) значения $M_t$ , м
	Координаты, м		Радиус, м	Координаты, м		Радиус, м		
	X	Y		X	Y			
1	2	3	4	5	6	7	8	9
н12886 О	-	-	-	10381 48.23	17343 17.12	-	Метод спутниковых геодезических измерений (определений)	0.1
н12887 О	-	-	-	10381 35.77	17343 28.17	-	Метод спутниковых геодезических измерений (определений)	0.1
н12888 О	-	-	-	10381 30.43	17343 22.14	-	Метод спутниковых геодезических измерений (определений)	0.1
н12889 О	-	-	-	10381 42.89	17343 11.09	-	Метод спутниковых геодезических измерений (определений)	0.1
н12886 О	-	-	-	10381 48.23	17343 17.12	-	Метод спутниковых геодезических измерений (определений)	0.1

**2. Сведения о характеристиках объекта недвижимости с кадастровым номером  
86:09:0701001:2000:**

N п/п	Наименование характеристики	Значение характеристики
1	2	3
1.	Вид объекта недвижимости	Здание

2.	Ранее присвоенный государственный учетный номер (инвентарный) здания, сооружения, объекта незавершенного строительства	-						
3.	Кадастровый номер земельного участка (земельных участков), в границах которого (которых) расположены здание, сооружение, объект незавершенного строительства	-						
4.	Уникальный учетный номер кадастрового квартала, в границах которого расположены здание, сооружение, объект незавершенного строительства	86:09:0701001						
5.	Адрес здания, сооружения, объекта незавершенного строительства							
5.1.	Сведения о местоположении здания, сооружения, объекта незавершенного строительства (при отсутствии адреса) в структурированном в соответствии с федеральной информационной адресной системой виде	Ханты-Мансийский автономный округ - Югра, р-н Советский, пгт Коммунистический, ул Ленина, д 14						
5.2.	Дополнительные сведения о местоположении	-						
6.	Иные сведения	-						
3. Пояснения к сведениям об объекте недвижимости с кадастровым номером <u>86:09:0701001:2000</u> :								
1.								
1. Сведения о характерных точках контура объекта недвижимости с кадастровым номером <u>86:09:0701001:2001</u> :								
Система координат <u>МСК-86, зона 1</u>								
Зона N <u>1</u>								
Обозначение характерных точек контура	Содержатся в Едином государственном реестре недвижимости		Определены в результате выполнения комплексных кадастровых работ		Метод определения координат	Формулы, примененные для расчета средней квадратической погрешности определения координат характерных точек (M <sub>i</sub> ), с подставленными в такие формулы значениями и итоговые (вычисленные) значения M <sub>t</sub> , м		
	Координаты, м		Радиус, м	Координаты, м			Радиус, м	
	X	Y		X			Y	
1	2	3	4	5	6	7	8	9
4605	-	-	-	10381 13.77	17342 88.99	-	Метод спутниковых геодезических измерений (определений)	0.1
н12890 О	-	-	-	10381	17342	-	Метод	0.1

				19.31	84.38		спутниковых геодезических измерений (определений)	
н12891 О	-	-	-	10381 24.15	17342 90.20	-	Метод спутниковых геодезических измерений (определений)	0.1
4606	-	-	-	10381 18.61	17342 94.81	-	Метод спутниковых геодезических измерений (определений)	0.1
н12892 О	-	-	-	10381 09.91	17343 02.04	-	Метод спутниковых геодезических измерений (определений)	0.1
н12893 О	-	-	-	10381 05.07	17342 96.22	-	Метод спутниковых геодезических измерений (определений)	0.1
4620	-	-	-	10381 13.27	17342 89.41	-	Метод спутниковых геодезических измерений (определений)	0.1
4605	-	-	-	10381 13.77	17342 88.99	-	Метод спутниковых геодезических измерений (определений)	0.1

**2. Сведения о характеристиках объекта недвижимости с кадастровым номером  
86:09:0701001:2001:**

N п/п	Наименование характеристики	Значение характеристики
1	2	3
1.	Вид объекта недвижимости	Здание
2.	Ранее присвоенный государственный учетный номер (инвентарный) здания, сооружения, объекта незавершенного строительства	-
3.	Кадастровый номер земельного участка (земельных участков), в границах которого (которых) расположены здание, сооружение, объект незавершенного строительства	86:09:0701001:65

4.	Уникальный учетный номер кадастрового квартала, в границах которого расположены здание, сооружение, объект незавершенного строительства						86:09:0701001	
5.	Адрес здания, сооружения, объекта незавершенного строительства							
5.1.	Сведения о местоположении здания, сооружения, объекта незавершенного строительства (при отсутствии адреса) в структурированном в соответствии с федеральной информационной адресной системой виде						Ханты-Мансийский автономный округ - Югра, р-н. Советский, пгт. Коммунистический, ул. Ленина, д. 16	
5.2.	Дополнительные сведения о местоположении						-	
6.	Иные сведения						-	
3. Пояснения к сведениям об объекте недвижимости с кадастровым номером <u>86:09:0701001:2001</u> :								
1.								
1. Сведения о характерных точках контура объекта недвижимости с кадастровым номером <u>86:09:0701001:2002</u> :								
Система координат <u>МСК-86, зона 1</u>						Зона <u>N 1</u>		
Обозначение характерных точек контура	Содержатся в Едином государственном реестре недвижимости			Определены в результате выполнения комплексных кадастровых работ			Метод определения координат	Формулы, примененные для расчета средней квадратической погрешности определения координат характерных точек (M <sub>t</sub> ), с подставленными в такие формулы значениями и итоговые (вычисленные) значения M <sub>t</sub> , м
	Координаты, м		Радиус, м	Координаты, м		Радиус, м		
	X	Y		X	Y			
1	2	3	4	5	6	7	8	9
н12175 О	-	-	-	10382 69.24	17344 43.34	-	Метод спутниковых геодезических измерений (определений)	0.1
н12176 О	-	-	-	10382 34.19	17344 77.19	-	Метод спутниковых геодезических измерений (определений)	0.1
н12177 О	-	-	-	10382 12.03	17344 54.25	-	Метод спутниковых	0.1

							геодезических измерений (определений)	
н12178 О	-	-	-	10382 27.56	17344 39.25	-	Метод спутниковых геодезических измерений (определений)	0.1
н12179 О	-	-	-	10382 34.99	17344 46.95	-	Метод спутниковых геодезических измерений (определений)	0.1
н12180 О	-	-	-	10382 26.36	17344 55.29	-	Метод спутниковых геодезических измерений (определений)	0.1
н12181 О	-	-	-	10382 33.78	17344 62.98	-	Метод спутниковых геодезических измерений (определений)	0.1
н12182 О	-	-	-	10382 61.94	17344 35.78	-	Метод спутниковых геодезических измерений (определений)	0.1
н12175 О	-	-	-	10382 69.24	17344 43.34	-	Метод спутниковых геодезических измерений (определений)	0.1

**2. Сведения о характеристиках объекта недвижимости с кадастровым номером 86:09:0701001:2002:**

N п/п	Наименование характеристики	Значение характеристики
1	2	3
1.	Вид объекта недвижимости	Здание
2.	Ранее присвоенный государственный учетный номер (инвентарный) здания, сооружения, объекта незавершенного строительства	-
3.	Кадастровый номер земельного участка (земельных участков), в границах которого (которых) расположены здание, сооружение, объект незавершенного строительства	86:09:0701001:754

4.	Уникальный учетный номер кадастрового квартала, в границах которого расположены здание, сооружение, объект незавершенного строительства						86:09:0701001	
5.	Адрес здания, сооружения, объекта незавершенного строительства							
5.1.	Сведения о местоположении здания, сооружения, объекта незавершенного строительства (при отсутствии адреса) в структурированном в соответствии с федеральной информационной адресной системой виде						Ханты-Мансийский автономный округ - Югра, р-н. Советский, пгт. Коммунистический, ул. Ленина, д. 6	
5.2.	Дополнительные сведения о местоположении						-	
6.	Иные сведения						-	
3. Пояснения к сведениям об объекте недвижимости с кадастровым номером <u>86:09:0701001:2002</u> :								
1.								
1. Сведения о характерных точках контура объекта недвижимости с кадастровым номером <u>86:09:0701001:2003</u> :								
Система координат <u>МСК-86, зона 1</u>							Зона <u>N 1</u>	
Обозначение характерных точек контура	Содержатся в Едином государственном реестре недвижимости			Определены в результате выполнения комплексных кадастровых работ			Метод определения координат	Формулы, примененные для расчета средней квадратической погрешности определения координат характерных точек (M <sub>t</sub> ), с подставленными в такие формулы значениями и итоговые (вычисленные) значения M <sub>t</sub> , м
	Координаты, м		Радиус, м	Координаты, м		Радиус, м		
	X	Y		X	Y			
1	2	3	4	5	6	7	8	9
н12183 О	-	-	-	10381 40.85	17340 98.26	-	Метод спутниковых геодезических измерений (определений)	0.1
н12184 О	-	-	-	10381 33.16	17341 05.31	-	Метод спутниковых геодезических измерений (определений)	0.1
н12185 О	-	-	-	10381 19.21	17340 90.09	-	Метод спутниковых	0.1

							геодезических измерений (определений)	
н12186 О	-	-	-	10381 26.90	17340 83.04	-	Метод спутниковых геодезических измерений (определений)	0.1
н12183 О	-	-	-	10381 40.85	17340 98.26	-	Метод спутниковых геодезических измерений (определений)	0.1

**2. Сведения о характеристиках объекта недвижимости с кадастровым номером 86:09:0701001:2003:**

№ п/п	Наименование характеристики	Значение характеристики
1	2	3
1.	Вид объекта недвижимости	Здание
2.	Ранее присвоенный государственный учетный номер (инвентарный) здания, сооружения, объекта незавершенного строительства	-
3.	Кадастровый номер земельного участка (земельных участков), в границах которого (которых) расположены здание, сооружение, объект незавершенного строительства	86:09:0701001:141
4.	Уникальный учетный номер кадастрового квартала, в границах которого расположены здание, сооружение, объект незавершенного строительства	86:09:0701001
5.	Адрес здания, сооружения, объекта незавершенного строительства	
5.1.	Сведения о местоположении здания, сооружения, объекта незавершенного строительства (при отсутствии адреса) в структурированном в соответствии с федеральной информационной адресной системой виде	Ханты-Мансийский автономный округ - Югра, р-н. Советский, пгт. Коммунистический, ул. Лесная, д. 16
5.2.	Дополнительные сведения о местоположении	-
6.	Иные сведения	-

**3. Пояснения к сведениям об объекте недвижимости с кадастровым номером 86:09:0701001:2003:**

1.	
----	--

**1. Сведения о характерных точках контура объекта недвижимости с кадастровым номером 86:09:0701001:2004 :**

Система координат МСК-86, зона 1

Зона N 1

Обозначение характерных точек контура	Содержатся в Едином государственном реестре недвижимости			Определены в результате выполнения комплексных кадастровых работ			Метод определения координат	Формулы, примененные для расчета средней квадратической погрешности определения координат характерных точек ( $M_t$ ), с подставленными в такие формулы значениями и итоговые (вычисленные) значения $M_t$ , м
	Координаты, м		Радиус, м	Координаты, м		Радиус, м		
	X	Y		X	Y			
1	2	3	4	5	6	7	8	9
н12187 О	-	-	-	10382 57.58	17341 80.98	-	Метод спутниковых геодезических измерений (определений)	0.1
н12188 О	-	-	-	10382 46.64	17341 68.11	-	Метод спутниковых геодезических измерений (определений)	0.1
н12189 О	-	-	-	10382 52.77	17341 62.90	-	Метод спутниковых геодезических измерений (определений)	0.1
н12190 О	-	-	-	10382 63.71	17341 75.77	-	Метод спутниковых геодезических измерений (определений)	0.1
н12187 О	-	-	-	10382 57.58	17341 80.98	-	Метод спутниковых геодезических измерений (определений)	0.1

**2. Сведения о характеристиках объекта недвижимости с кадастровым номером  
86:09:0701001:2004:**

N п/п	Наименование характеристики	Значение характеристики
1	2	3
1.	Вид объекта недвижимости	Здание

2.	Ранее присвоенный государственный учетный номер (инвентарный) здания, сооружения, объекта незавершенного строительства	-
3.	Кадастровый номер земельного участка (земельных участков), в границах которого (которых) расположены здание, сооружение, объект незавершенного строительства	86:09:0701001:142
4.	Уникальный учетный номер кадастрового квартала, в границах которого расположены здание, сооружение, объект незавершенного строительства	86:09:0701001
5.	Адрес здания, сооружения, объекта незавершенного строительства	
5.1.	Сведения о местоположении здания, сооружения, объекта незавершенного строительства (при отсутствии адреса) в структурированном в соответствии с федеральной информационной адресной системой виде	Ханты-Мансийский автономный округ - Югра, р-н. Советский, пгт. Коммунистический, ул. Лесная, д. 7
5.2.	Дополнительные сведения о местоположении	-
6.	Иные сведения	-

**3. Пояснения к сведениям об объекте недвижимости с кадастровым номером 86:09:0701001:2004:**

1.	
----	--

**1. Сведения о характерных точках контура объекта недвижимости с кадастровым номером 86:09:0701001:2005 :**

**Система координат МСК-86, зона 1**

**Зона N 1**

Обозначение характерных точек контура	Содержатся в Едином государственном реестре недвижимости			Определены в результате выполнения комплексных кадастровых работ			Метод определения координат	Формулы, примененные для расчета средней квадратической погрешности определения координат характерных точек (Mt), с подставленными в такие формулы значениями и итоговые (вычисленные) значения Mt, м
	Координаты, м		Радиус, м	Координаты, м		Радиус, м		
	X	Y		X	Y			
1	2	3	4	5	6	7	8	9
н12191 О	-	-	-	10382 21.26	17340 45.61	-	Метод спутниковых геодезических измерений (определений)	0.1
н12192								

О	-	-	-	10382 07.91	17340 29.96	-	Метод спутниковых геодезических измерений (определений)	0.1
н12193 О	-	-	-	10382 14.15	17340 24.64	-	Метод спутниковых геодезических измерений (определений)	0.1
н12194 О	-	-	-	10382 27.50	17340 40.29	-	Метод спутниковых геодезических измерений (определений)	0.1
н12191 О	-	-	-	10382 21.26	17340 45.61	-	Метод спутниковых геодезических измерений (определений)	0.1

**2. Сведения о характеристиках объекта недвижимости с кадастровым номером  
86:09:0701001:2005:**

№ п/п	Наименование характеристики	Значение характеристики
1	2	3
1.	Вид объекта недвижимости	Здание
2.	Ранее присвоенный государственный учетный номер (инвентарный) здания, сооружения, объекта незавершенного строительства	-
3.	Кадастровый номер земельного участка (земельных участков), в границах которого (которых) расположены здание, сооружение, объект незавершенного строительства	86:09:0701001:3696
4.	Уникальный учетный номер кадастрового квартала, в границах которого расположены здание, сооружение, объект незавершенного строительства	86:09:0701001
5.	Адрес здания, сооружения, объекта незавершенного строительства	
5.1.	Сведения о местоположении здания, сооружения, объекта незавершенного строительства (при отсутствии адреса) в структурированном в соответствии с федеральной информационной адресной системой виде	Ханты-Мансийский автономный округ - Югра, р-н. Советский, пгт. Коммунистический, ул. Лесорубов, д. 14
5.2.	Дополнительные сведения о местоположении	-
6.	Иные сведения	-

**3. Пояснения к сведениям об объекте недвижимости с кадастровым номером 86:09:0701001:2005:**

1.

**1. Сведения о характерных точках контура объекта недвижимости с кадастровым номером 86:09:0701001:2006 :**

**Система координат МСК-86, зона 1**

**Зона N 1**

Обозначение характерных точек контура	Содержатся в Едином государственном реестре недвижимости			Определены в результате выполнения комплексных кадастровых работ			Метод определения координат	Формулы, примененные для расчета средней квадратической погрешности определения координат характерных точек (M <sub>т</sub> ), с подставленными в такие формулы значениями и итоговые (вычисленные) значения M <sub>т</sub> , м
	Координаты, м		Радиус, м	Координаты, м		Радиус, м		
	X	Y		X	Y			
1	2	3	4	5	6	7	8	9
н12894 О	-	-	-	10383 61.18	17341 36.88	-	Метод спутниковых геодезических измерений (определений)	0.1
н12895 О	-	-	-	10383 55.28	17341 42.11	-	Метод спутниковых геодезических измерений (определений)	0.1
н12896 О	-	-	-	10383 42.80	17341 28.04	-	Метод спутниковых геодезических измерений (определений)	0.1
н12897 О	-	-	-	10383 48.70	17341 22.81	-	Метод спутниковых геодезических измерений (определений)	0.1
н12894 О	-	-	-	10383 61.18	17341 36.88	-	Метод спутниковых геодезических измерений (определений)	0.1

<b>2. Сведения о характеристиках объекта недвижимости с кадастровым номером <u>86:09:0701001:2006:</u></b>								
N п/п	Наименование характеристики					Значение характеристики		
1	2					3		
1.	Вид объекта недвижимости					Здание		
2.	Ранее присвоенный государственный учетный номер (инвентарный) здания, сооружения, объекта незавершенного строительства					-		
3.	Кадастровый номер земельного участка (земельных участков), в границах которого (которых) расположены здание, сооружение, объект незавершенного строительства					86:09:0701001:68		
4.	Уникальный учетный номер кадастрового квартала, в границах которого расположены здание, сооружение, объект незавершенного строительства					86:09:0701001		
5.	Адрес здания, сооружения, объекта незавершенного строительства							
5.1.	Сведения о местоположении здания, сооружения, объекта незавершенного строительства (при отсутствии адреса) в структурированном в соответствии с федеральной информационной адресной системой виде					Ханты-Мансийский автономный округ - Югра, муниципальный район Советский, городское поселение Коммунистический, поселок городского типа Коммунистический, улица Лесорубов, дом 7		
5.2.	Дополнительные сведения о местоположении					-		
6.	Иные сведения					-		
<b>3. Пояснения к сведениям об объекте недвижимости с кадастровым номером <u>86:09:0701001:2006:</u></b>								
1.								
<b>1. Сведения о характерных точках контура объекта недвижимости с кадастровым номером <u>86:09:0701001:2008 :</u></b>								
<b>Система координат <u>МСК-86, зона 1</u></b>					<b>Зона N <u>1</u></b>			
Обозначение характерных точек контура	Содержатся в Едином государственном реестре недвижимости		Определены в результате выполнения комплексных кадастровых работ			Метод определения координат	Формулы, примененные для расчета средней квадратической погрешности определения координат характерных точек (M <sub>i</sub> ), с подставленными в такие формулы	
	Координаты, м		Радиус, м	Координаты, м				Радиус, м
	X	Y		X	Y			

								значениями и итоговые (вычисленные) значения Mt, м
1	2	3	4	5	6	7	8	9
н12898 О	-	-	-	10379 81.21	17342 65.29	-	Метод спутниковых геодезических измерений (определений)	0.1
н12899 О	-	-	-	10379 86.11	17342 71.69	-	Метод спутниковых геодезических измерений (определений)	0.1
н12900 О	-	-	-	10379 75.91	17342 79.50	-	Метод спутниковых геодезических измерений (определений)	0.1
н12901 О	-	-	-	10379 71.01	17342 73.10	-	Метод спутниковых геодезических измерений (определений)	0.1
н12898 О	-	-	-	10379 81.21	17342 65.29	-	Метод спутниковых геодезических измерений (определений)	0.1

**2. Сведения о характеристиках объекта недвижимости с кадастровым номером  
86:09:0701001:2008:**

№ п/п	Наименование характеристики	Значение характеристики
1	2	3
1.	Вид объекта недвижимости	Здание
2.	Ранее присвоенный государственный учетный номер (инвентарный) здания, сооружения, объекта незавершенного строительства	-
3.	Кадастровый номер земельного участка (земельных участков), в границах которого (которых) расположены здание, сооружение, объект незавершенного строительства	-
4.	Уникальный учетный номер кадастрового квартала, в границах которого расположены здание, сооружение, объект незавершенного строительства	86:09:0701001

5.	Адрес здания, сооружения, объекта незавершенного строительства							
5.1.	Сведения о местоположении здания, сооружения, объекта незавершенного строительства (при отсутствии адреса) в структурированном в соответствии с федеральной информационной адресной системой виде						Ханты-Мансийский автономный округ - Югра, р-н. Советский, пгт. Коммунистический, ул. Матросова, д. 13	
5.2.	Дополнительные сведения о местоположении						-	
6.	Иные сведения						-	
3. Пояснения к сведениям об объекте недвижимости с кадастровым номером <b>86:09:0701001:2008</b> :								
1.								
1. Сведения о характерных точках контура объекта недвижимости с кадастровым номером <b>86:09:0701001:2009</b> :								
Система координат <b>МСК-86, зона 1</b>						Зона <b>№ 1</b>		
Обозначение характерных точек контура	Содержатся в Едином государственном реестре недвижимости			Определены в результате выполнения комплексных кадастровых работ			Метод определения координат	Формулы, примененные для расчета средней квадратической погрешности определения координат характерных точек (M <sub>t</sub> ), с подставленными в такие формулы значениями и итоговые (вычисленные) значения M <sub>t</sub> , м
	Координаты, м		Радиус, м	Координаты, м		Радиус, м		
	X	Y		X	Y			
1	2	3	4	5	6	7	8	9
н12195 О	-	-	-	10380 52.70	17344 43.50	-	Метод спутниковых геодезических измерений (определений)	0.1
н12196 О	-	-	-	10380 53.43	17344 42.91	-	Метод спутниковых геодезических измерений (определений)	0.1
н12197 О	-	-	-	10380 58.53	17344 49.18	-	Метод спутниковых геодезических измерений (определений)	0.1

н12198 О	-	-	-	10380 57.80	17344 49.77	-	Метод спутниковых геодезических измерений (определений)	0.1
н12199 О	-	-	-	10380 64.16	17344 57.58	-	Метод спутниковых геодезических измерений (определений)	0.1
н12200 О	-	-	-	10380 64.90	17344 56.97	-	Метод спутниковых геодезических измерений (определений)	0.1
н12201 О	-	-	-	10380 69.80	17344 62.99	-	Метод спутниковых геодезических измерений (определений)	0.1
н12202 О	-	-	-	10380 69.06	17344 63.60	-	Метод спутниковых геодезических измерений (определений)	0.1
н12203 О	-	-	-	10380 75.51	17344 71.51	-	Метод спутниковых геодезических измерений (определений)	0.1
н12204 О	-	-	-	10380 76.22	17344 70.93	-	Метод спутниковых геодезических измерений (определений)	0.1
н12205 О	-	-	-	10380 79.09	17344 74.45	-	Метод спутниковых геодезических измерений (определений)	0.1
н12206 О	-	-	-	10380 78.38	17344 75.03	-	Метод спутниковых геодезических измерений (определений)	0.1
н12207								

О	-	-	-	10380 71.22	17344 80.86	-	Метод спутниковых геодезических измерений (определений)	0.1
н12208 О	-	-	-	10380 54.54	17344 60.39	-	Метод спутниковых геодезических измерений (определений)	0.1
н12209 О	-	-	-	10380 53.04	17344 61.61	-	Метод спутниковых геодезических измерений (определений)	0.1
н12210 О	-	-	-	10380 50.79	17344 58.84	-	Метод спутниковых геодезических измерений (определений)	0.1
н12211 О	-	-	-	10380 52.29	17344 57.62	-	Метод спутниковых геодезических измерений (определений)	0.1
н12212 О	-	-	-	10380 36.61	17344 38.36	-	Метод спутниковых геодезических измерений (определений)	0.1
н12213 О	-	-	-	10380 36.31	17344 37.99	-	Метод спутниковых геодезических измерений (определений)	0.1
н12214 О	-	-	-	10380 44.12	17344 31.63	-	Метод спутниковых геодезических измерений (определений)	0.1
н12215 О	-	-	-	10380 46.93	17344 35.09	-	Метод спутниковых геодезических измерений (определений)	0.1
н12216 О	-	-	-	10380	17344	-	Метод	0.1

				46.28	35.62		спутниковых геодезических измерений (определений)	
н12195 О	-	-	-	10380 52.70	17344 43.50	-	Метод спутниковых геодезических измерений (определений)	0.1

**2. Сведения о характеристиках объекта недвижимости с кадастровым номером 86:09:0701001:2009:**

N п/п	Наименование характеристики	Значение характеристики
1	2	3
1.	Вид объекта недвижимости	Здание
2.	Ранее присвоенный государственный учетный номер (инвентарный) здания, сооружения, объекта незавершенного строительства	-
3.	Кадастровый номер земельного участка (земельных участков), в границах которого (которых) расположены здание, сооружение, объект незавершенного строительства	86:09:0701001:811
4.	Уникальный учетный номер кадастрового квартала, в границах которого расположены здание, сооружение, объект незавершенного строительства	86:09:0701001
5.	Адрес здания, сооружения, объекта незавершенного строительства	
5.1.	Сведения о местоположении здания, сооружения, объекта незавершенного строительства (при отсутствии адреса) в структурированном в соответствии с федеральной информационной адресной системой виде	Ханты-Мансийский автономный округ - Югра, р-н. Советский, пгт. Коммунистический, ул. Матросова, д. 14
5.2.	Дополнительные сведения о местоположении	-
6.	Иные сведения	-

**3. Пояснения к сведениям об объекте недвижимости с кадастровым номером 86:09:0701001:2009:**

1.	
----	--

**1. Сведения о характерных точках контура объекта недвижимости с кадастровым номером 86:09:0701001:2010 :**

**Система координат МСК-86, зона 1**

**Зона N 1**

Обозначение характеристик	Содержатся в Едином государственном реестре недвижимости	Определены в результате выполнения комплексных кадастровых работ	Метод определения координат	Формулы, примененные для расчета средней квадратической
---------------------------	--	--	-----------------------------	---

точек контура	Координаты, м		Радиус, м	Координаты, м		Радиус, м		погрешности определения координат характерных точек ( $M_i$ ), с подставленными в такие формулы значениями и итоговые (вычисленные) значения $M_t$ , м
	X	Y		X	Y			
1	2	3	4	5	6	7	8	9
н12902 О	-	-	-	10378 97.28	17341 76.33	-	Метод спутниковых геодезических измерений (определений)	0.1
н12903 О	-	-	-	10378 92.64	17341 71.06	-	Метод спутниковых геодезических измерений (определений)	0.1
н12904 О	-	-	-	10378 98.90	17341 65.55	-	Метод спутниковых геодезических измерений (определений)	0.1
н12905 О	-	-	-	10379 03.54	17341 70.82	-	Метод спутниковых геодезических измерений (определений)	0.1
н12902 О	-	-	-	10378 97.28	17341 76.33	-	Метод спутниковых геодезических измерений (определений)	0.1

**2. Сведения о характеристиках объекта недвижимости с кадастровым номером  
86:09:0701001:2010:**

N п/п	Наименование характеристики	Значение характеристики
1	2	3
1.	Вид объекта недвижимости	Здание
2.	Ранее присвоенный государственный учетный номер (инвентарный) здания, сооружения, объекта незавершенного строительства	-

3.	Кадастровый номер земельного участка (земельных участков), в границах которого (которых) расположены здание, сооружение, объект незавершенного строительства	86:09:0701001:3030
4.	Уникальный учетный номер кадастрового квартала, в границах которого расположены здание, сооружение, объект незавершенного строительства	86:09:0701001
5.	Адрес здания, сооружения, объекта незавершенного строительства	
5.1.	Сведения о местоположении здания, сооружения, объекта незавершенного строительства (при отсутствии адреса) в структурированном в соответствии с федеральной информационной адресной системой виде	Ханты-Мансийский автономный округ - Югра, р-н. Советский, пгт. Коммунистический, ул. Матросова, д. 15
5.2.	Дополнительные сведения о местоположении	-
6.	Иные сведения	-

**3. Пояснения к сведениям об объекте недвижимости с кадастровым номером 86:09:0701001:2010:**

1.	
----	--

**1. Сведения о характерных точках контура объекта недвижимости с кадастровым номером 86:09:0701001:2012 :**

**Система координат МСК-86, зона 1**

**Зона N 1**

Обозначение характерных точек контура	Содержатся в Едином государственном реестре недвижимости			Определены в результате выполнения комплексных кадастровых работ			Метод определения координат	Формулы, примененные для расчета средней квадратической погрешности определения координат характерных точек (M <sub>t</sub> ), с подставленными в такие формулы значениями и итоговые (вычисленные) значения M <sub>t</sub> , м
	Координаты, м		Радиус, м	Координаты, м		Радиус, м		
	X	Y		X	Y			
1	2	3	4	5	6	7	8	9
н12217 О	-	-	-	10378 28.29	17339 61.40	-	Метод спутниковых геодезических измерений (определений)	0.1
н12218 О	-	-	-	10378 04.29	17339 83.24	-	Метод спутниковых геодезических измерений	0.1

							(определений)	
н12219 О	-	-	-	10377 97.12	17339 75.36	-	Метод спутниковых геодезических измерений (определений)	0.1
н12220 О	-	-	-	10378 21.12	17339 53.52	-	Метод спутниковых геодезических измерений (определений)	0.1
н12217 О	-	-	-	10378 28.29	17339 61.40	-	Метод спутниковых геодезических измерений (определений)	0.1

**2. Сведения о характеристиках объекта недвижимости с кадастровым номером 86:09:0701001:2012:**

№ п/п	Наименование характеристики	Значение характеристики
1	2	3
1.	Вид объекта недвижимости	Здание
2.	Ранее присвоенный государственный учетный номер (инвентарный) здания, сооружения, объекта незавершенного строительства	-
3.	Кадастровый номер земельного участка (земельных участков), в границах которого (которых) расположены здание, сооружение, объект незавершенного строительства	86:09:0701001:565
4.	Уникальный учетный номер кадастрового квартала, в границах которого расположены здание, сооружение, объект незавершенного строительства	86:09:0701001
5.	Адрес здания, сооружения, объекта незавершенного строительства	
5.1.	Сведения о местоположении здания, сооружения, объекта незавершенного строительства (при отсутствии адреса) в структурированном в соответствии с федеральной информационной адресной системой виде	Ханты-Мансийский автономный округ - Югра, р-н. Советский, пгт. Коммунистический, ул. Медиков, д. 1
5.2.	Дополнительные сведения о местоположении	-
6.	Иные сведения	-

**3. Пояснения к сведениям об объекте недвижимости с кадастровым номером 86:09:0701001:2012:**

1.	
----	--

**1. Сведения о характерных точках контура объекта недвижимости с кадастровым номером 86:09:0701001:2014 :**

**Система координат МСК-86, зона 1**

**Зона N 1**

Обозначение характерных точек контура	Содержатся в Едином государственном реестре недвижимости			Определены в результате выполнения комплексных кадастровых работ			Метод определения координат	Формулы, примененные для расчета средней квадратической погрешности определения координат характерных точек (M <sub>t</sub> ), с подставленными в такие формулы значениями и итоговые (вычисленные) значения M <sub>t</sub> , м
	Координаты, м		Радиус, м	Координаты, м		Радиус, м		
	X	Y		X	Y			
1	2	3	4	5	6	7	8	9
н12906 О	-	-	-	10376 74.47	17338 72.66	-	Метод спутниковых геодезических измерений (определений)	0.1
н12907 О	-	-	-	10376 64.43	17338 62.06	-	Метод спутниковых геодезических измерений (определений)	0.1
н12908 О	-	-	-	10376 71.88	17338 55.01	-	Метод спутниковых геодезических измерений (определений)	0.1
н12909 О	-	-	-	10376 81.92	17338 65.61	-	Метод спутниковых геодезических измерений (определений)	0.1
н12906 О	-	-	-	10376 74.47	17338 72.66	-	Метод спутниковых геодезических измерений (определений)	0.1

**2. Сведения о характеристиках объекта недвижимости с кадастровым номером 86:09:0701001:2014:**

N п/п	Наименование характеристики	Значение характеристики
----------	-----------------------------	-------------------------

1	2	3						
1.	Вид объекта недвижимости	Здание						
2.	Ранее присвоенный государственный учетный номер (инвентарный) здания, сооружения, объекта незавершенного строительства	-						
3.	Кадастровый номер земельного участка (земельных участков), в границах которого (которых) расположены здание, сооружение, объект незавершенного строительства	86:09:0701001:595						
4.	Уникальный учетный номер кадастрового квартала, в границах которого расположены здание, сооружение, объект незавершенного строительства	86:09:0701001						
5.	Адрес здания, сооружения, объекта незавершенного строительства							
5.1.	Сведения о местоположении здания, сооружения, объекта незавершенного строительства (при отсутствии адреса) в структурированном в соответствии с федеральной информационной адресной системой виде	Ханты-Мансийский автономный округ - Югра, р-н. Советский, пгт. Коммунистический, ул. Медиков, д. 5						
5.2.	Дополнительные сведения о местоположении	-						
6.	Иные сведения	-						
3. Пояснения к сведениям об объекте недвижимости с кадастровым номером <u>86:09:0701001:2014</u> :								
1.								
1. Сведения о характерных точках контура объекта недвижимости с кадастровым номером <u>86:09:0701001:2015</u> :								
Система координат <u>МСК-86, зона 1</u>								
Зона N <u>1</u>								
Обозначение характерных точек контура	Содержатся в Едином государственном реестре недвижимости		Определены в результате выполнения комплексных кадастровых работ		Метод определения координат	Формулы, примененные для расчета средней квадратической погрешности определения координат характерных точек (M <sub>i</sub> ), с подставленными в такие формулы значениями и итоговые (вычисленные) значения M <sub>t</sub> , м		
	Координаты, м		Радиус, м	Координаты, м			Радиус, м	
	X	Y		X			Y	
1	2	3	4	5	6	7	8	9
н12910 О	-	-	-	10377 06.97	17338 41.79	-	Метод спутниковых геодезических	0.1

							измерений (определений)	
н12911 О	-	-	-	10377 01.07	17338 47.41	-	Метод спутниковых геодезических измерений (определений)	0.1
н12912 О	-	-	-	10376 89.40	17338 35.17	-	Метод спутниковых геодезических измерений (определений)	0.1
н12913 О	-	-	-	10376 95.30	17338 29.55	-	Метод спутниковых геодезических измерений (определений)	0.1
н12910 О	-	-	-	10377 06.97	17338 41.79	-	Метод спутниковых геодезических измерений (определений)	0.1

**2. Сведения о характеристиках объекта недвижимости с кадастровым номером  
86:09:0701001:2015:**

№ п/п	Наименование характеристики	Значение характеристики
1	2	3
1.	Вид объекта недвижимости	Здание
2.	Ранее присвоенный государственный учетный номер (инвентарный) здания, сооружения, объекта незавершенного строительства	-
3.	Кадастровый номер земельного участка (земельных участков), в границах которого (которых) расположены здание, сооружение, объект незавершенного строительства	-
4.	Уникальный учетный номер кадастрового квартала, в границах которого расположены здание, сооружение, объект незавершенного строительства	86:09:0701001
5.	Адрес здания, сооружения, объекта незавершенного строительства	
5.1.	Сведения о местоположении здания, сооружения, объекта незавершенного строительства (при отсутствии адреса) в структурированном в соответствии с федеральной информационной адресной системой виде	Ханты-Мансийский автономный округ - Югра, р-н. Советский, пгт. Коммунистический, ул. Медиков, д. 6

5.2.	Дополнительные сведения о местоположении						-	
6.	Иные сведения						-	
3. Пояснения к сведениям об объекте недвижимости с кадастровым номером <u>86:09:0701001:2015</u> :								
1.								
1. Сведения о характерных точках контура объекта недвижимости с кадастровым номером <u>86:09:0701001:2016</u> :								
Система координат <u>МСК-86, зона 1</u>						Зона N <u>1</u>		
Обозначение характерных точек контура	Содержатся в Едином государственном реестре недвижимости			Определены в результате выполнения комплексных кадастровых работ			Метод определения координат	Формулы, примененные для расчета средней квадратической погрешности определения координат характерных точек (M <sub>t</sub> ), с подставленными в такие формулы значениями и итоговые (вычисленные) значения M <sub>t</sub> , м
	Координаты, м		Радиус, м	Координаты, м		Радиус, м		
	X	Y		X	Y			
1	2	3	4	5	6	7	8	9
н12914 О	-	-	-	10384 28.30	17337 29.40	-	Метод спутниковых геодезических измерений (определений)	0.1
н12915 О	-	-	-	10384 16.44	17337 39.72	-	Метод спутниковых геодезических измерений (определений)	0.1
н12916 О	-	-	-	10384 10.22	17337 32.57	-	Метод спутниковых геодезических измерений (определений)	0.1
н12917 О	-	-	-	10384 22.08	17337 22.25	-	Метод спутниковых геодезических измерений (определений)	0.1
н12914 О	-	-	-	10384 28.30	17337 29.40	-	Метод спутниковых	0.1

							геодезических измерений (определений)	
<b>2. Сведения о характеристиках объекта недвижимости с кадастровым номером <u>86:09:0701001:2016:</u></b>								
N п/п	Наименование характеристики						Значение характеристики	
1	2						3	
1.	Вид объекта недвижимости						Здание	
2.	Ранее присвоенный государственный учетный номер (инвентарный) здания, сооружения, объекта незавершенного строительства						-	
3.	Кадастровый номер земельного участка (земельных участков), в границах которого (которых) расположены здание, сооружение, объект незавершенного строительства						-	
4.	Уникальный учетный номер кадастрового квартала, в границах которого расположены здание, сооружение, объект незавершенного строительства						86:09:0701001	
5.	Адрес здания, сооружения, объекта незавершенного строительства							
5.1.	Сведения о местоположении здания, сооружения, объекта незавершенного строительства (при отсутствии адреса) в структурированном в соответствии с федеральной информационной адресной системой виде						Ханты-Мансийский автономный округ - Югра, р-н. Советский, пгт. Коммунистический, ул. Молодежная, д. 10	
5.2.	Дополнительные сведения о местоположении						-	
6.	Иные сведения						-	
<b>3. Пояснения к сведениям об объекте недвижимости с кадастровым номером <u>86:09:0701001:2016:</u></b>								
1.								
<b>1. Сведения о характерных точках контура объекта недвижимости с кадастровым номером <u>86:09:0701001:2017 :</u></b>								
<b>Система координат <u>МСК-86, зона 1</u></b>						<b>Зона N <u>1</u></b>		
Обозначение характерных точек контура	Содержатся в Едином государственном реестре недвижимости			Определены в результате выполнения комплексных кадастровых работ		Метод определения координат	Формулы, примененные для расчета средней квадратической погрешности определения координат характерных точек (M <sub>i</sub> ), с подставленными в такие формулы значениями и	
	Координаты, м		Радиус, м	Координаты, м				
	X	Y		X	Y			

								итоговые (вычисленные) значения Mt, м
1	2	3	4	5	6	7	8	9
н12434 О	-	-	-	10384 47.07	17337 50.74	-	Метод спутниковых геодезических измерений (определений)	0.1
н12435 О	-	-	-	10384 53.14	17337 57.55	-	Метод спутниковых геодезических измерений (определений)	0.1
н12436 О	-	-	-	10384 41.06	17337 68.31	-	Метод спутниковых геодезических измерений (определений)	0.1
н12437 О	-	-	-	10384 34.99	17337 61.50	-	Метод спутниковых геодезических измерений (определений)	0.1
н12434 О	-	-	-	10384 47.07	17337 50.74	-	Метод спутниковых геодезических измерений (определений)	0.1

**2. Сведения о характеристиках объекта недвижимости с кадастровым номером  
86:09:0701001:2017:**

N п/п	Наименование характеристики	Значение характеристики
1	2	3
1.	Вид объекта недвижимости	Здание
2.	Ранее присвоенный государственный учетный номер (инвентарный) здания, сооружения, объекта незавершенного строительства	-
3.	Кадастровый номер земельного участка (земельных участков), в границах которого (которых) расположены здание, сооружение, объект незавершенного строительства	86:09:0701001:263
4.	Уникальный учетный номер кадастрового квартала, в границах которого расположены здание, сооружение, объект незавершенного строительства	86:09:0701001
5.	Адрес здания, сооружения, объекта незавершенного	

	строительства							
5.1.	Сведения о местоположении здания, сооружения, объекта незавершенного строительства (при отсутствии адреса) в структурированном в соответствии с федеральной информационной адресной системой виде						Ханты-Мансийский автономный округ - Югра, р-н. Советский, пгт. Коммунистический, ул. Молодежная, д. 11	
5.2.	Дополнительные сведения о местоположении						-	
6.	Иные сведения						-	
3. Пояснения к сведениям об объекте недвижимости с кадастровым номером <u>86:09:0701001:2017</u> :								
1.								
1. Сведения о характерных точках контура объекта недвижимости с кадастровым номером <u>86:09:0701001:2018</u> :								
Система координат <u>МСК-86, зона 1</u>						Зона N <u>1</u>		
Обозначение характерных точек контура	Содержатся в Едином государственном реестре недвижимости			Определены в результате выполнения комплексных кадастровых работ		Метод определения координат	Формулы, примененные для расчета средней квадратической погрешности определения координат характерных точек (M <sub>t</sub> ), с подставленными в такие формулы значениями и итоговые (вычисленные) значения M <sub>t</sub> , м	
	Координаты, м		Радиус, м	Координаты, м				
	X	Y		X	Y			
1	2	3	4	5	6	7	8	9
н12922 О	-	-	-	10384 82.15	17336 69.55	-	Метод спутниковых геодезических измерений (определений)	0.1
н12923 О	-	-	-	10384 87.83	17336 75.95	-	Метод спутниковых геодезических измерений (определений)	0.1
н12924 О	-	-	-	10384 76.67	17336 85.85	-	Метод спутниковых геодезических измерений (определений)	0.1
н12925								

О	-	-	-	10384 70.99	17336 79.45	-	Метод спутниковых геодезических измерений (определений)	0.1
н12922 О	-	-	-	10384 82.15	17336 69.55	-	Метод спутниковых геодезических измерений (определений)	0.1

**2. Сведения о характеристиках объекта недвижимости с кадастровым номером 86:09:0701001:2018:**

N п/п	Наименование характеристики	Значение характеристики
1	2	3
1.	Вид объекта недвижимости	Здание
2.	Ранее присвоенный государственный учетный номер (инвентарный) здания, сооружения, объекта незавершенного строительства	-
3.	Кадастровый номер земельного участка (земельных участков), в границах которого (которых) расположены здание, сооружение, объект незавершенного строительства	-
4.	Уникальный учетный номер кадастрового квартала, в границах которого расположены здание, сооружение, объект незавершенного строительства	86:09:0701001
5.	Адрес здания, сооружения, объекта незавершенного строительства	
5.1.	Сведения о местоположении здания, сооружения, объекта незавершенного строительства (при отсутствии адреса) в структурированном в соответствии с федеральной информационной адресной системой виде	Ханты-Мансийский автономный округ - Югра, р-н. Советский, пгт. Коммунистический, ул. Молодежная, д. 14
5.2.	Дополнительные сведения о местоположении	-
6.	Иные сведения	-

**3. Пояснения к сведениям об объекте недвижимости с кадастровым номером 86:09:0701001:2018:**

1.	
----	--

**1. Сведения о характерных точках контура объекта недвижимости с кадастровым номером 86:09:0701001:2019 :**

**Система координат МСК-86, зона 1**

**Зона N 1**

Обозначение характеристик	Содержатся в Едином государственном реестре недвижимости	Определены в результате выполнения комплексных кадастровых работ	Метод определения координат	Формулы, примененные для расчета средней квадратической
---------------------------	--	--	-----------------------------	---

точек контура	Координаты, м		Радиус, м	Координаты, м		Радиус, м		погрешности определения координат характерных точек ( $M_i$ ), с подставленными в такие формулы значениями и итоговые (вычисленные) значения $M_t$ , м
	X	Y		X	Y			
1	2	3	4	5	6	7	8	9
н12926 О	-	-	-	10378 98.73	17347 20.64	-	Метод спутниковых геодезических измерений (определений)	0.1
н12927 О	-	-	-	10378 87.24	17347 07.45	-	Метод спутниковых геодезических измерений (определений)	0.1
н12928 О	-	-	-	10378 96.81	17346 99.11	-	Метод спутниковых геодезических измерений (определений)	0.1
н12929 О	-	-	-	10379 08.30	17347 12.30	-	Метод спутниковых геодезических измерений (определений)	0.1
н12926 О	-	-	-	10378 98.73	17347 20.64	-	Метод спутниковых геодезических измерений (определений)	0.1

**2. Сведения о характеристиках объекта недвижимости с кадастровым номером  
86:09:0701001:2019:**

N п/п	Наименование характеристики	Значение характеристики
1	2	3
1.	Вид объекта недвижимости	Здание
2.	Ранее присвоенный государственный учетный номер (инвентарный) здания, сооружения, объекта незавершенного строительства	-

3.	Кадастровый номер земельного участка (земельных участков), в границах которого (которых) расположены здание, сооружение, объект незавершенного строительства	-
4.	Уникальный учетный номер кадастрового квартала, в границах которого расположены здание, сооружение, объект незавершенного строительства	86:09:0701001
5.	Адрес здания, сооружения, объекта незавершенного строительства	
5.1.	Сведения о местоположении здания, сооружения, объекта незавершенного строительства (при отсутствии адреса) в структурированном в соответствии с федеральной информационной адресной системой виде	Ханты-Мансийский автономный округ - Югра, р-н Советский, пгт. Коммунистический, ул. Обская, д. 19
5.2.	Дополнительные сведения о местоположении	-
6.	Иные сведения	-

**3. Пояснения к сведениям об объекте недвижимости с кадастровым номером 86:09:0701001:2019:**

1.	
----	--

**1. Сведения о характерных точках контура объекта недвижимости с кадастровым номером 86:09:0701001:2021 :**

**Система координат МСК-86, зона 1**

**Зона N 1**

Обозначение характерных точек контура	Содержатся в Едином государственном реестре недвижимости			Определены в результате выполнения комплексных кадастровых работ			Метод определения координат	Формулы, примененные для расчета средней квадратической погрешности определения координат характерных точек (Mt), с подставленными в такие формулы значениями и итоговые (вычисленные) значения Mt, м
	Координаты, м		Радиус, м	Координаты, м		Радиус, м		
	X	Y		X	Y			
1	2	3	4	5	6	7	8	9
н12221 О	-	-	-	10381 16.01	17349 49.29	-	Метод спутниковых геодезических измерений (определений)	0.1
н12222 О	-	-	-	10381 41.34	17349 76.30	-	Метод спутниковых геодезических измерений	0.1

							(определений)	
н12223 О	-	-	-	10381 35.78	17349 81.50	-	Метод спутниковых геодезических измерений (определений)	0.1
н12224 О	-	-	-	10381 10.45	17349 54.49	-	Метод спутниковых геодезических измерений (определений)	0.1
н12221 О	-	-	-	10381 16.01	17349 49.29	-	Метод спутниковых геодезических измерений (определений)	0.1

**2. Сведения о характеристиках объекта недвижимости с кадастровым номером  
86:09:0701001:2021:**

№ п/п	Наименование характеристики	Значение характеристики
1	2	3
1.	Вид объекта недвижимости	Здание
2.	Ранее присвоенный государственный учетный номер (инвентарный) здания, сооружения, объекта незавершенного строительства	-
3.	Кадастровый номер земельного участка (земельных участков), в границах которого (которых) расположены здание, сооружение, объект незавершенного строительства	86:09:0701001:1201
4.	Уникальный учетный номер кадастрового квартала, в границах которого расположены здание, сооружение, объект незавершенного строительства	86:09:0701001
5.	Адрес здания, сооружения, объекта незавершенного строительства	
5.1.	Сведения о местоположении здания, сооружения, объекта незавершенного строительства (при отсутствии адреса) в структурированном в соответствии с федеральной информационной адресной системой виде	Ханты-Мансийский автономный округ - Югра, муниципальный район Советский, городское поселение Коммунистический, поселок городского типа Коммунистический, улица Обская, дом 3
5.2.	Дополнительные сведения о местоположении	-
6.	Иные сведения	-

**3. Пояснения к сведениям об объекте недвижимости с кадастровым номером 86:09:0701001:2021:**

1.

**1. Сведения о характерных точках контура объекта недвижимости с кадастровым номером 86:09:0701001:2023 :**

**Система координат МСК-86, зона 1**

**Зона N 1**

Обозначение характерных точек контура	Содержатся в Едином государственном реестре недвижимости			Определены в результате выполнения комплексных кадастровых работ			Метод определения координат	Формулы, примененные для расчета средней квадратической погрешности определения координат характерных точек (M <sub>i</sub> ), с подставленными в такие формулы значениями и итоговые (вычисленные) значения M <sub>t</sub> , м
	Координаты, м		Радиус, м	Координаты, м		Радиус, м		
	X	Y		X	Y			
1	2	3	4	5	6	7	8	9
н12225 О	-	-	-	10378 55.29	17342 44.62	-	Метод спутниковых геодезических измерений (определений)	0.1
н12226 О	-	-	-	10378 43.21	17342 55.05	-	Метод спутниковых геодезических измерений (определений)	0.1
н12227 О	-	-	-	10378 37.95	17342 48.96	-	Метод спутниковых геодезических измерений (определений)	0.1
н12228 О	-	-	-	10378 50.03	17342 38.53	-	Метод спутниковых геодезических измерений (определений)	0.1
н12225 О	-	-	-	10378 55.29	17342 44.62	-	Метод спутниковых геодезических измерений (определений)	0.1

<b>2. Сведения о характеристиках объекта недвижимости с кадастровым номером <u>86:09:0701001:2023:</u></b>								
N п/п	Наименование характеристики					Значение характеристики		
1	2					3		
1.	Вид объекта недвижимости					Здание		
2.	Ранее присвоенный государственный учетный номер (инвентарный) здания, сооружения, объекта незавершенного строительства					-		
3.	Кадастровый номер земельного участка (земельных участков), в границах которого (которых) расположены здание, сооружение, объект незавершенного строительства					86:09:0701001:3552		
4.	Уникальный учетный номер кадастрового квартала, в границах которого расположены здание, сооружение, объект незавершенного строительства					86:09:0701001		
5.	Адрес здания, сооружения, объекта незавершенного строительства							
5.1.	Сведения о местоположении здания, сооружения, объекта незавершенного строительства (при отсутствии адреса) в структурированном в соответствии с федеральной информационной адресной системой виде					Ханты-Мансийский автономный округ - Югра, р-н. Советский, пгт. Коммунистический, ул. Полярная, д. 12		
5.2.	Дополнительные сведения о местоположении					-		
6.	Иные сведения					-		
<b>3. Пояснения к сведениям об объекте недвижимости с кадастровым номером <u>86:09:0701001:2023:</u></b>								
1.								
<b>1. Сведения о характерных точках контура объекта недвижимости с кадастровым номером <u>86:09:0701001:2025 :</u></b>								
<b>Система координат <u>МСК-86, зона 1</u></b>					<b>Зона <u>N 1</u></b>			
Обозначение характерных точек контура	Содержатся в Едином государственном реестре недвижимости			Определены в результате выполнения комплексных кадастровых работ		Метод определения координат	Формулы, примененные для расчета средней квадратической погрешности определения координат характерных точек (M <sub>t</sub> ), с подставленными в такие формулы значениями и итоговые (вычисленные) значения M <sub>t</sub> , м	
	Координаты, м		Радиус, м	Координаты, м				Радиус, м
	X	Y		X	Y			

1	2	3	4	5	6	7	8	9
н12229 О	-	-	-	10379 02.10	17342 57.47	-	Метод спутниковых геодезических измерений (определений)	0.1
н12230 О	-	-	-	10378 95.82	17342 62.94	-	Метод спутниковых геодезических измерений (определений)	0.1
н12231 О	-	-	-	10378 87.45	17342 53.33	-	Метод спутниковых геодезических измерений (определений)	0.1
н12232 О	-	-	-	10378 90.37	17342 50.78	-	Метод спутниковых геодезических измерений (определений)	0.1
н12233 О	-	-	-	10378 90.39	17342 50.80	-	Метод спутниковых геодезических измерений (определений)	0.1
н12234 О	-	-	-	10378 93.74	17342 47.88	-	Метод спутниковых геодезических измерений (определений)	0.1
н12229 О	-	-	-	10379 02.10	17342 57.47	-	Метод спутниковых геодезических измерений (определений)	0.1

**2. Сведения о характеристиках объекта недвижимости с кадастровым номером  
86:09:0701001:2025:**

№ п/п	Наименование характеристики	Значение характеристики
1	2	3
1.	Вид объекта недвижимости	Здание
2.	Ранее присвоенный государственный учетный номер (инвентарный) здания, сооружения, объекта незавершенного строительства	-

3.	Кадастровый номер земельного участка (земельных участков), в границах которого (которых) расположены здание, сооружение, объект незавершенного строительства	86:09:0701001:787						
4.	Уникальный учетный номер кадастрового квартала, в границах которого расположены здание, сооружение, объект незавершенного строительства	86:09:0701001						
5.	Адрес здания, сооружения, объекта незавершенного строительства							
5.1.	Сведения о местоположении здания, сооружения, объекта незавершенного строительства (при отсутствии адреса) в структурированном в соответствии с федеральной информационной адресной системой виде	Ханты-Мансийский автономный округ - Югра, р-н. Советский, пгт. Коммунистический, ул. Полярная, д. 17						
5.2.	Дополнительные сведения о местоположении	-						
6.	Иные сведения	-						
3. Пояснения к сведениям об объекте недвижимости с кадастровым номером <u>86:09:0701001:2025</u> :								
1.								
1. Сведения о характерных точках контура объекта недвижимости с кадастровым номером <u>86:09:0701001:2026</u> :								
Система координат <u>МСК-86, зона 1</u>								
Зона N <u>1</u>								
Обозначение характерных точек контура	Содержатся в Едином государственном реестре недвижимости		Определены в результате выполнения комплексных кадастровых работ		Метод определения координат	Формулы, примененные для расчета средней квадратической погрешности определения координат характерных точек (M <sub>t</sub> ), с подставленными в такие формулы значениями и итоговые (вычисленные) значения M <sub>t</sub> , м		
	Координаты, м		Радиус, м	Координаты, м			Радиус, м	
	X	Y		X			Y	
1	2	3	4	5	6	7	8	9
н12235 О	-	-	-	10377 92.38	17343 49.21	-	Метод спутниковых геодезических измерений (определений)	0.1
н12236 О	-	-	-	10377 80.24	17343 59.57	-	Метод спутниковых геодезических измерений	0.1

							(определений)	
н12237 О	-	-	-	10377 74.92	17343 53.33	-	Метод спутниковых геодезических измерений (определений)	0.1
н12238 О	-	-	-	10377 87.06	17343 42.97	-	Метод спутниковых геодезических измерений (определений)	0.1
н12235 О	-	-	-	10377 92.38	17343 49.21	-	Метод спутниковых геодезических измерений (определений)	0.1

**2. Сведения о характеристиках объекта недвижимости с кадастровым номером 86:09:0701001:2026:**

№ п/п	Наименование характеристики	Значение характеристики
1	2	3
1.	Вид объекта недвижимости	Здание
2.	Ранее присвоенный государственный учетный номер (инвентарный) здания, сооружения, объекта незавершенного строительства	-
3.	Кадастровый номер земельного участка (земельных участков), в границах которого (которых) расположены здание, сооружение, объект незавершенного строительства	86:09:0701001:90
4.	Уникальный учетный номер кадастрового квартала, в границах которого расположены здание, сооружение, объект незавершенного строительства	86:09:0701001
5.	Адрес здания, сооружения, объекта незавершенного строительства	
5.1.	Сведения о местоположении здания, сооружения, объекта незавершенного строительства (при отсутствии адреса) в структурированном в соответствии с федеральной информационной адресной системой виде	Ханты-Мансийский автономный округ - Югра, р-н. Советский, пгт. Коммунистический, ул. Полярная, д. 9
5.2.	Дополнительные сведения о местоположении	-
6.	Иные сведения	-

**3. Пояснения к сведениям об объекте недвижимости с кадастровым номером 86:09:0701001:2026:**

1.	
----	--

**1. Сведения о характерных точках контура объекта недвижимости с кадастровым номером 86:09:0701001:2027 :**

**Система координат МСК-86, зона 1**

**Зона N 1**

Обозначение характерных точек контура	Содержатся в Едином государственном реестре недвижимости			Определены в результате выполнения комплексных кадастровых работ			Метод определения координат	Формулы, примененные для расчета средней квадратической погрешности определения координат характерных точек (M <sub>t</sub> ), с подставленными в такие формулы значениями и итоговые (вычисленные) значения M <sub>t</sub> , м
	Координаты, м		Радиус, м	Координаты, м		Радиус, м		
	X	Y		X	Y			
1	2	3	4	5	6	7	8	9
н12239 О	-	-	-	10371 67.16	17340 05.84	-	Метод спутниковых геодезических измерений (определений)	0.1
н12240 О	-	-	-	10371 52.55	17340 21.15	-	Метод спутниковых геодезических измерений (определений)	0.1
н12241 О	-	-	-	10371 44.02	17340 13.01	-	Метод спутниковых геодезических измерений (определений)	0.1
н12242 О	-	-	-	10371 58.63	17339 97.70	-	Метод спутниковых геодезических измерений (определений)	0.1
н12239 О	-	-	-	10371 67.16	17340 05.84	-	Метод спутниковых геодезических измерений (определений)	0.1

**2. Сведения о характеристиках объекта недвижимости с кадастровым номером 86:09:0701001:2027:**

N п/п	Наименование характеристики	Значение характеристики
----------	-----------------------------	----------------------------

1	2	3						
1.	Вид объекта недвижимости	Здание						
2.	Ранее присвоенный государственный учетный номер (инвентарный) здания, сооружения, объекта незавершенного строительства	-						
3.	Кадастровый номер земельного участка (земельных участков), в границах которого (которых) расположены здание, сооружение, объект незавершенного строительства	86:09:0701001:868						
4.	Уникальный учетный номер кадастрового квартала, в границах которого расположены здание, сооружение, объект незавершенного строительства	86:09:0701001						
5.	Адрес здания, сооружения, объекта незавершенного строительства							
5.1.	Сведения о местоположении здания, сооружения, объекта незавершенного строительства (при отсутствии адреса) в структурированном в соответствии с федеральной информационной адресной системой виде	Ханты-Мансийский автономный округ - Югра, р-н. Советский, пгт. Коммунистический, ул. Свободы, д. 8						
5.2.	Дополнительные сведения о местоположении	-						
6.	Иные сведения	-						
3. Пояснения к сведениям об объекте недвижимости с кадастровым номером <u>86:09:0701001:2027</u> :								
1.								
1. Сведения о характерных точках контура объекта недвижимости с кадастровым номером <u>86:09:0701001:2028</u> :								
Система координат <u>МСК-86, зона 1</u>								
Зона N <u>1</u>								
Обозначение характерных точек контура	Содержатся в Едином государственном реестре недвижимости		Определены в результате выполнения комплексных кадастровых работ		Метод определения координат	Формулы, примененные для расчета средней квадратической погрешности определения координат характерных точек (M <sub>i</sub> ), с подставленными в такие формулы значениями и итоговые (вычисленные) значения M <sub>t</sub> , м		
	Координаты, м		Радиус, м	Координаты, м			Радиус, м	
	X	Y		X			Y	
1	2	3	4	5	6	7	8	9
н12243 О	-	-	-	10379 73.54	17347 92.72	-	Метод спутниковых геодезических	0.1

							измерений (определений)	
н12244 О	-	-	-	10379 72.59	17347 91.66	-	Метод спутниковых геодезических измерений (определений)	0.1
н12245 О	-	-	-	10379 75.76	17347 88.80	-	Метод спутниковых геодезических измерений (определений)	0.1
н12246 О	-	-	-	10379 76.71	17347 89.86	-	Метод спутниковых геодезических измерений (определений)	0.1
н12247 О	-	-	-	10379 80.88	17347 86.10	-	Метод спутниковых геодезических измерений (определений)	0.1
н12248 О	-	-	-	10379 89.48	17347 95.64	-	Метод спутниковых геодезических измерений (определений)	0.1
н12249 О	-	-	-	10379 76.36	17348 07.47	-	Метод спутниковых геодезических измерений (определений)	0.1
н12250 О	-	-	-	10379 67.76	17347 97.93	-	Метод спутниковых геодезических измерений (определений)	0.1
н12243 О	-	-	-	10379 73.54	17347 92.72	-	Метод спутниковых геодезических измерений (определений)	0.1

**2. Сведения о характеристиках объекта недвижимости с кадастровым номером  
86:09:0701001:2028:**

№ п/п	Наименование характеристики	Значение характеристики
----------	-----------------------------	----------------------------

1	2	3						
1.	Вид объекта недвижимости	Здание						
2.	Ранее присвоенный государственный учетный номер (инвентарный) здания, сооружения, объекта незавершенного строительства	-						
3.	Кадастровый номер земельного участка (земельных участков), в границах которого (которых) расположены здание, сооружение, объект незавершенного строительства	86:09:0701001:1166						
4.	Уникальный учетный номер кадастрового квартала, в границах которого расположены здание, сооружение, объект незавершенного строительства	86:09:0701001						
5.	Адрес здания, сооружения, объекта незавершенного строительства							
5.1.	Сведения о местоположении здания, сооружения, объекта незавершенного строительства (при отсутствии адреса) в структурированном в соответствии с федеральной информационной адресной системой виде	Ханты-Мансийский автономный округ - Югра, р-н. Советский, пгт. Коммунистический, ул. Северная, д. 2						
5.2.	Дополнительные сведения о местоположении	-						
6.	Иные сведения	-						
3. Пояснения к сведениям об объекте недвижимости с кадастровым номером <u>86:09:0701001:2028</u> :								
1.								
1. Сведения о характерных точках контура объекта недвижимости с кадастровым номером <u>86:09:0701001:2029</u> :								
Система координат <u>МСК-86, зона 1</u>								
Зона N <u>1</u>								
Обозначение характерных точек контура	Содержатся в Едином государственном реестре недвижимости		Определены в результате выполнения комплексных кадастровых работ		Метод определения координат	Формулы, примененные для расчета средней квадратической погрешности определения координат характерных точек (M <sub>i</sub> ), с подставленными в такие формулы значениями и итоговые (вычисленные) значения M <sub>t</sub> , м		
	Координаты, м		Радиус, м	Координаты, м			Радиус, м	
	X	Y		X			Y	
1	2	3	4	5	6	7	8	9
н12930 О	-	-	-	10379 04.69	17348 07.65	-	Метод спутниковых геодезических	0.1

							измерений (определений)	
н12931 О	-	-	-	10379 10.60	17348 01.67	-	Метод спутниковых геодезических измерений (определений)	0.1
н12932 О	-	-	-	10379 19.23	17348 10.20	-	Метод спутниковых геодезических измерений (определений)	0.1
н12933 О	-	-	-	10379 13.32	17348 16.18	-	Метод спутниковых геодезических измерений (определений)	0.1
н12930 О	-	-	-	10379 04.69	17348 07.65	-	Метод спутниковых геодезических измерений (определений)	0.1

**2. Сведения о характеристиках объекта недвижимости с кадастровым номером  
86:09:0701001:2029:**

№ п/п	Наименование характеристики	Значение характеристики
1	2	3
1.	Вид объекта недвижимости	Здание
2.	Ранее присвоенный государственный учетный номер (инвентарный) здания, сооружения, объекта незавершенного строительства	-
3.	Кадастровый номер земельного участка (земельных участков), в границах которого (которых) расположены здание, сооружение, объект незавершенного строительства	-
4.	Уникальный учетный номер кадастрового квартала, в границах которого расположены здание, сооружение, объект незавершенного строительства	86:09:0701001
5.	Адрес здания, сооружения, объекта незавершенного строительства	
5.1.	Сведения о местоположении здания, сооружения, объекта незавершенного строительства (при отсутствии адреса) в структурированном в соответствии с федеральной информационной адресной системой виде	Ханты-Мансийский автономный округ - Югра, р-н. Советский, пгт. Коммунистический, ул. Северная, д. 2а

5.2.	Дополнительные сведения о местоположении						-	
6.	Иные сведения						-	
3. Пояснения к сведениям об объекте недвижимости с кадастровым номером <u>86:09:0701001:2029</u> :								
1.								
1. Сведения о характерных точках контура объекта недвижимости с кадастровым номером <u>86:09:0701001:2031</u> :								
Система координат <u>МСК-86, зона 1</u>						Зона N <u>1</u>		
Обозначение характерных точек контура	Содержатся в Едином государственном реестре недвижимости			Определены в результате выполнения комплексных кадастровых работ			Метод определения координат	Формулы, примененные для расчета средней квадратической погрешности определения координат характерных точек (M <sub>t</sub> ), с подставленными в такие формулы значениями и итоговые (вычисленные) значения M <sub>t</sub> , м
	Координаты, м		Радиус, м	Координаты, м		Радиус, м		
	X	Y		X	Y			
1	2	3	4	5	6	7	8	9
н12934 О	-	-	-	10378 87.89	17340 22.71	-	Метод спутниковых геодезических измерений (определений)	0.1
н12935 О	-	-	-	10378 72.60	17340 36.31	-	Метод спутниковых геодезических измерений (определений)	0.1
н12936 О	-	-	-	10378 64.44	17340 27.14	-	Метод спутниковых геодезических измерений (определений)	0.1
н12937 О	-	-	-	10378 79.73	17340 13.54	-	Метод спутниковых геодезических измерений (определений)	0.1
н12934 О	-	-	-	10378 87.89	17340 22.71	-	Метод спутниковых	0.1

							геодезических измерений (определений)	
<b>2. Сведения о характеристиках объекта недвижимости с кадастровым номером <u>86:09:0701001:2031</u>:</b>								
N п/п	Наименование характеристики						Значение характеристики	
1	2						3	
1.	Вид объекта недвижимости						Здание	
2.	Ранее присвоенный государственный учетный номер (инвентарный) здания, сооружения, объекта незавершенного строительства						-	
3.	Кадастровый номер земельного участка (земельных участков), в границах которого (которых) расположены здание, сооружение, объект незавершенного строительства						-	
4.	Уникальный учетный номер кадастрового квартала, в границах которого расположены здание, сооружение, объект незавершенного строительства						86:09:0701001	
5.	Адрес здания, сооружения, объекта незавершенного строительства							
5.1.	Сведения о местоположении здания, сооружения, объекта незавершенного строительства (при отсутствии адреса) в структурированном в соответствии с федеральной информационной адресной системой виде						-	
5.2.	Дополнительные сведения о местоположении						-	
6.	Иные сведения						-	
<b>3. Пояснения к сведениям об объекте недвижимости с кадастровым номером <u>86:09:0701001:2031</u>:</b>								
1.								
<b>1. Сведения о характерных точках контура объекта недвижимости с кадастровым номером <u>86:09:0701001:2032</u> :</b>								
Система координат <u>МСК-86, зона 1</u>						Зона <u>N 1</u>		
Обозначение характерных точек контура	Содержатся в Едином государственном реестре недвижимости			Определены в результате выполнения комплексных кадастровых работ			Метод определения координат	Формулы, примененные для расчета средней квадратической погрешности определения координат характерных точек ( $M_i$ ), с подставленными в такие формулы значениями и итоговые (вычисленные)
	Координаты, м		Радиус, м	Координаты, м		Радиус, м		
	X	Y		X	Y			

								значения Mt, м
1	2	3	4	5	6	7	8	9
н12938 О	-	-	-	10384 31.59	17335 49.17	-	Метод спутниковых геодезических измерений (определений)	0.1
н12939 О	-	-	-	10384 39.70	17335 58.59	-	Метод спутниковых геодезических измерений (определений)	0.1
н12940 О	-	-	-	10384 36.40	17335 61.43	-	Метод спутниковых геодезических измерений (определений)	0.1
н12941 О	-	-	-	10384 35.67	17335 60.59	-	Метод спутниковых геодезических измерений (определений)	0.1
н12942 О	-	-	-	10384 30.59	17335 64.96	-	Метод спутниковых геодезических измерений (определений)	0.1
н12943 О	-	-	-	10384 31.28	17335 65.77	-	Метод спутниковых геодезических измерений (определений)	0.1
н12944 О	-	-	-	10384 28.37	17335 68.28	-	Метод спутниковых геодезических измерений (определений)	0.1
н12945 О	-	-	-	10384 20.19	17335 58.78	-	Метод спутниковых геодезических измерений (определений)	0.1
н12946 О	-	-	-	10384 23.24	17335 56.16	-	Метод спутниковых геодезических	0.1

							измерений (определений)	
н12947 О	-	-	-	10384 23.92	17335 56.95	-	Метод спутниковых геодезических измерений (определений)	0.1
н12948 О	-	-	-	10384 29.13	17335 52.46	-	Метод спутниковых геодезических измерений (определений)	0.1
н12949 О	-	-	-	10384 28.55	17335 51.79	-	Метод спутниковых геодезических измерений (определений)	0.1
н12938 О	-	-	-	10384 31.59	17335 49.17	-	Метод спутниковых геодезических измерений (определений)	0.1

**2. Сведения о характеристиках объекта недвижимости с кадастровым номером  
86:09:0701001:2032:**

N п/п	Наименование характеристики	Значение характеристики
1	2	3
1.	Вид объекта недвижимости	Здание
2.	Ранее присвоенный государственный учетный номер (инвентарный) здания, сооружения, объекта незавершенного строительства	-
3.	Кадастровый номер земельного участка (земельных участков), в границах которого (которых) расположены здание, сооружение, объект незавершенного строительства	-
4.	Уникальный учетный номер кадастрового квартала, в границах которого расположены здание, сооружение, объект незавершенного строительства	86:09:0701001
5.	Адрес здания, сооружения, объекта незавершенного строительства	
5.1.	Сведения о местоположении здания, сооружения, объекта незавершенного строительства (при отсутствии адреса) в структурированном в соответствии с федеральной информационной адресной системой виде	Ханты-Мансийский автономный округ - Югра, р-н. Советский, пгт. Коммунистический, ул. Терешковой, д. 14

5.2.	Дополнительные сведения о местоположении						-	
6.	Иные сведения						-	
3. Пояснения к сведениям об объекте недвижимости с кадастровым номером <u>86:09:0701001:2032</u> :								
1.								
1. Сведения о характерных точках контура объекта недвижимости с кадастровым номером <u>86:09:0701001:2033</u> :								
Система координат <u>МСК-86, зона 1</u>						Зона N <u>1</u>		
Обозначение характерных точек контура	Содержатся в Едином государственном реестре недвижимости			Определены в результате выполнения комплексных кадастровых работ			Метод определения координат	Формулы, примененные для расчета средней квадратической погрешности определения координат характерных точек (M <sub>t</sub> ), с подставленными в такие формулы значениями и итоговые (вычисленные) значения M <sub>t</sub> , м
	Координаты, м		Радиус, м	Координаты, м		Радиус, м		
	X	Y		X	Y			
1	2	3	4	5	6	7	8	9
н12950 О	-	-	-	10384 05.53	17336 41.29	-	Метод спутниковых геодезических измерений (определений)	0.1
н12951 О	-	-	-	10384 02.17	17336 44.18	-	Метод спутниковых геодезических измерений (определений)	0.1
н12952 О	-	-	-	10384 01.43	17336 43.32	-	Метод спутниковых геодезических измерений (определений)	0.1
н12953 О	-	-	-	10383 96.43	17336 47.62	-	Метод спутниковых геодезических измерений (определений)	0.1
н12954 О	-	-	-	10383 97.06	17336 48.36	-	Метод спутниковых	0.1

							геодезических измерений (определений)	
н12955 О	-	-	-	10383 93.66	17336 51.28	-	Метод спутниковых геодезических измерений (определений)	0.1
н12956 О	-	-	-	10383 85.41	17336 41.68	-	Метод спутниковых геодезических измерений (определений)	0.1
н12957 О	-	-	-	10383 88.95	17336 38.64	-	Метод спутниковых геодезических измерений (определений)	0.1
н12958 О	-	-	-	10383 89.76	17336 39.58	-	Метод спутниковых геодезических измерений (определений)	0.1
н12959 О	-	-	-	10383 94.46	17336 35.54	-	Метод спутниковых геодезических измерений (определений)	0.1
н12960 О	-	-	-	10383 93.86	17336 34.85	-	Метод спутниковых геодезических измерений (определений)	0.1
н12961 О	-	-	-	10383 97.39	17336 31.82	-	Метод спутниковых геодезических измерений (определений)	0.1
н12950 О	-	-	-	10384 05.53	17336 41.29	-	Метод спутниковых геодезических измерений (определений)	0.1
<b>2. Сведения о характеристиках объекта недвижимости с кадастровым номером 86:09:0701001:2033:</b>								
N	Наименование характеристики						Значение	

п/п							характеристики	
1	2						3	
1.	Вид объекта недвижимости						Здание	
2.	Ранее присвоенный государственный учетный номер (инвентарный) здания, сооружения, объекта незавершенного строительства						-	
3.	Кадастровый номер земельного участка (земельных участков), в границах которого (которых) расположены здание, сооружение, объект незавершенного строительства						86:09:0701001:228	
4.	Уникальный учетный номер кадастрового квартала, в границах которого расположены здание, сооружение, объект незавершенного строительства						86:09:0701001	
5.	Адрес здания, сооружения, объекта незавершенного строительства							
5.1.	Сведения о местоположении здания, сооружения, объекта незавершенного строительства (при отсутствии адреса) в структурированном в соответствии с федеральной информационной адресной системой виде						Ханты-Мансийский автономный округ - Югра, р-н. Советский, пгт. Коммунистический, ул. Терешковой, д. 9	
5.2.	Дополнительные сведения о местоположении						-	
6.	Иные сведения						-	
3. Пояснения к сведениям об объекте недвижимости с кадастровым номером <b>86:09:0701001:2033</b> :								
1.								
1. Сведения о характерных точках контура объекта недвижимости с кадастровым номером <b>86:09:0701001:2034</b> :								
Система координат <b>МСК-86, зона 1</b>						Зона <b>N 1</b>		
Обозначение характерных точек контура	Содержатся в Едином государственном реестре недвижимости			Определены в результате выполнения комплексных кадастровых работ			Метод определения координат	Формулы, примененные для расчета средней квадратической погрешности определения координат характерных точек (M <sub>t</sub> ), с подставленными в такие формулы значениями и итоговые (вычисленные) значения M <sub>t</sub> , м
	Координаты, м		Радиус, м	Координаты, м		Радиус, м		
	X	Y		X	Y			
1	2	3	4	5	6	7	8	9
n12962 О	-	-	-	10376	17341	-	Метод	0.1

				07.83	79.93		спутниковых геодезических измерений (определений)	
н12963 О	-	-	-	10376 01.89	17341 85.22	-	Метод спутниковых геодезических измерений (определений)	0.1
5649	-	-	-	10375 94.94	17341 77.42	-	Метод спутниковых геодезических измерений (определений)	0.1
н12964 О	-	-	-	10375 90.87	17341 72.85	-	Метод спутниковых геодезических измерений (определений)	0.1
н12965 О	-	-	-	10375 96.81	17341 67.56	-	Метод спутниковых геодезических измерений (определений)	0.1
5650	-	-	-	10376 00.88	17341 72.13	-	Метод спутниковых геодезических измерений (определений)	0.1
н12962 О	-	-	-	10376 07.83	17341 79.93	-	Метод спутниковых геодезических измерений (определений)	0.1

**2. Сведения о характеристиках объекта недвижимости с кадастровым номером  
86:09:0701001:2034:**

N п/п	Наименование характеристики	Значение характеристики
1	2	3
1.	Вид объекта недвижимости	Здание
2.	Ранее присвоенный государственный учетный номер (инвентарный) здания, сооружения, объекта незавершенного строительства	-
3.	Кадастровый номер земельного участка (земельных участков), в границах которого (которых) расположены здание, сооружение, объект незавершенного строительства	86:09:0701001:943

4.	Уникальный учетный номер кадастрового квартала, в границах которого расположены здание, сооружение, объект незавершенного строительства						86:09:0701001	
5.	Адрес здания, сооружения, объекта незавершенного строительства							
5.1.	Сведения о местоположении здания, сооружения, объекта незавершенного строительства (при отсутствии адреса) в структурированном в соответствии с федеральной информационной адресной системой виде						Ханты-Мансийский автономный округ - Югра, р-н. Советский, пгт. Коммунистический, ул. Тюменская, д. 6	
5.2.	Дополнительные сведения о местоположении						-	
6.	Иные сведения						-	
3. Пояснения к сведениям об объекте недвижимости с кадастровым номером <b>86:09:0701001:2034</b> :								
1.								
1. Сведения о характерных точках контура объекта недвижимости с кадастровым номером <b>86:09:0701001:2036</b> :								
Система координат <b>МСК-86, зона 1</b>							Зона <b>№ 1</b>	
Обозначение характерных точек контура	Содержатся в Едином государственном реестре недвижимости			Определены в результате выполнения комплексных кадастровых работ			Метод определения координат	Формулы, примененные для расчета средней квадратической погрешности определения координат характерных точек (M <sub>t</sub> ), с подставленными в такие формулы значениями и итоговые (вычисленные) значения M <sub>t</sub> , м
	Координаты, м		Радиус, м	Координаты, м		Радиус, м		
	X	Y		X	Y			
1	2	3	4	5	6	7	8	9
н12251 О	-	-	-	10375 76.42	17341 59.49	-	Метод спутниковых геодезических измерений (определений)	0.1
н12252 О	-	-	-	10375 40.00	17341 18.13	-	Метод спутниковых геодезических измерений (определений)	0.1
н12253 О	-	-	-	10375 47.71	17341 11.34	-	Метод спутниковых	0.1

							геодезических измерений (определений)	
н12254 О	-	-	-	10375 50.68	17341 14.71	-	Метод спутниковых геодезических измерений (определений)	0.1
н12255 О	-	-	-	10375 50.11	17341 15.21	-	Метод спутниковых геодезических измерений (определений)	0.1
н12256 О	-	-	-	10375 56.86	17341 22.88	-	Метод спутниковых геодезических измерений (определений)	0.1
н12257 О	-	-	-	10375 57.53	17341 22.29	-	Метод спутниковых геодезических измерений (определений)	0.1
н12258 О	-	-	-	10375 62.66	17341 28.11	-	Метод спутниковых геодезических измерений (определений)	0.1
н12259 О	-	-	-	10375 61.98	17341 28.71	-	Метод спутниковых геодезических измерений (определений)	0.1
н12260 О	-	-	-	10375 68.90	17341 36.57	-	Метод спутниковых геодезических измерений (определений)	0.1
н12261 О	-	-	-	10375 69.63	17341 35.93	-	Метод спутниковых геодезических измерений (определений)	0.1
н12262 О	-	-	-	10375 74.55	17341 41.52	-	Метод спутниковых геодезических измерений (определений)	0.1

							измерений (определений)	
н12263 О	-	-	-	10375 73.93	17341 42.06	-	Метод спутниковых геодезических измерений (определений)	0.1
н12264 О	-	-	-	10375 80.82	17341 49.89	-	Метод спутниковых геодезических измерений (определений)	0.1
н12265 О	-	-	-	10375 81.48	17341 49.31	-	Метод спутниковых геодезических измерений (определений)	0.1
н12266 О	-	-	-	10375 84.32	17341 52.53	-	Метод спутниковых геодезических измерений (определений)	0.1
н12251 О	-	-	-	10375 76.42	17341 59.49	-	Метод спутниковых геодезических измерений (определений)	0.1

**2. Сведения о характеристиках объекта недвижимости с кадастровым номером  
86:09:0701001:2036:**

№ п/п	Наименование характеристики	Значение характеристики
1	2	3
1.	Вид объекта недвижимости	Здание
2.	Ранее присвоенный государственный учетный номер (инвентарный) здания, сооружения, объекта незавершенного строительства	-
3.	Кадастровый номер земельного участка (земельных участков), в границах которого (которых) расположены здание, сооружение, объект незавершенного строительства	86:09:0701001:181
4.	Уникальный учетный номер кадастрового квартала, в границах которого расположены здание, сооружение, объект незавершенного строительства	86:09:0701001
5.	Адрес здания, сооружения, объекта незавершенного строительства	
5.1.	Сведения о местоположении здания, сооружения, объекта	Ханты-Мансийский

	незавершенного строительства (при отсутствии адреса) в структурированном в соответствии с федеральной информационной адресной системой виде						автономный округ - Югра, р-н. Советский, пгт. Коммунистический, ул. Тюменская, д. 8	
5.2.	Дополнительные сведения о местоположении						-	
6.	Иные сведения						-	
3. Пояснения к сведениям об объекте недвижимости с кадастровым номером <u>86:09:0701001:2036</u> :								
1.								
1. Сведения о характерных точках контура объекта недвижимости с кадастровым номером <u>86:09:0701001:2037</u> :								
Система координат <u>МСК-86, зона 1</u>							Зона N <u>1</u>	
Обозначение характерных точек контура	Содержатся в Едином государственном реестре недвижимости			Определены в результате выполнения комплексных кадастровых работ			Метод определения координат	Формулы, примененные для расчета средней квадратической погрешности определения координат характерных точек (M <sub>i</sub> ), с подставленными в такие формулы значениями и итоговые (вычисленные) значения M <sub>t</sub> , м
	Координаты, м		Радиус, м	Координаты, м		Радиус, м		
	X	Y		X	Y			
1	2	3	4	5	6	7	8	9
н12267 О	-	-	-	10381 49.53	17336 30.93	-	Метод спутниковых геодезических измерений (определений)	0.1
н12268 О	-	-	-	10381 57.40	17336 41.20	-	Метод спутниковых геодезических измерений (определений)	0.1
н12269 О	-	-	-	10381 43.90	17336 51.61	-	Метод спутниковых геодезических измерений (определений)	0.1
н12270 О	-	-	-	10381 36.00	17336 41.30	-	Метод спутниковых геодезических измерений (определений)	0.1

							измерений (определений)	
н12267 О	-	-	-	10381 49.53	17336 30.93	-	Метод спутниковых геодезических измерений (определений)	0.1

**2. Сведения о характеристиках объекта недвижимости с кадастровым номером 86:09:0701001:2037:**

№ п/п	Наименование характеристики	Значение характеристики
1	2	3
1.	Вид объекта недвижимости	Здание
2.	Ранее присвоенный государственный учетный номер (инвентарный) здания, сооружения, объекта незавершенного строительства	-
3.	Кадастровый номер земельного участка (земельных участков), в границах которого (которых) расположены здание, сооружение, объект незавершенного строительства	86:09:0701001:101
4.	Уникальный учетный номер кадастрового квартала, в границах которого расположены здание, сооружение, объект незавершенного строительства	86:09:0701001
5.	Адрес здания, сооружения, объекта незавершенного строительства	
5.1.	Сведения о местоположении здания, сооружения, объекта незавершенного строительства (при отсутствии адреса) в структурированном в соответствии с федеральной информационной адресной системой виде	Ханты-Мансийский автономный округ - Югра, р-н. Советский, пгт. Коммунистический, ул. Школьная, д.
5.2.	Дополнительные сведения о местоположении	-
6.	Иные сведения	-

**3. Пояснения к сведениям об объекте недвижимости с кадастровым номером 86:09:0701001:2037:**

1.	
----	--

**1. Сведения о характерных точках контура объекта недвижимости с кадастровым номером 86:09:0701001:2038 :**

Система координат **МСК-86, зона 1**

**Зона N 1**

Обозначение характерных точек контура	Содержатся в Едином государственном реестре недвижимости		Определены в результате выполнения комплексных кадастровых работ		Метод определения координат	Формулы, примененные для расчета средней квадратической погрешности определения
	Координаты, м	Радиус, м	Координаты, м	Радиус, м		

	X	Y		X	Y			координат характерных точек (M <sub>i</sub> ), с подставленными в такие формулы значениями и итоговые (вычисленные) значения M <sub>t</sub> , м
1	2	3	4	5	6	7	8	9
289	-	-	-	10378 37.37	17347 75.36	-	Метод спутниковых геодезических измерений (определений)	0.1
н12271 О	-	-	-	10378 32.31	17347 69.60	-	Метод спутниковых геодезических измерений (определений)	0.1
н12272 О	-	-	-	10378 40.09	17347 62.76	-	Метод спутниковых геодезических измерений (определений)	0.1
290	-	-	-	10378 45.15	17347 68.52	-	Метод спутниковых геодезических измерений (определений)	0.1
н12273 О	-	-	-	10378 50.09	17347 74.13	-	Метод спутниковых геодезических измерений (определений)	0.1
н12274 О	-	-	-	10378 42.31	17347 80.97	-	Метод спутниковых геодезических измерений (определений)	0.1
289	-	-	-	10378 37.37	17347 75.36	-	Метод спутниковых геодезических измерений (определений)	0.1

**2. Сведения о характеристиках объекта недвижимости с кадастровым номером**  
**86:09:0701001:2038:**

N п/п	Наименование характеристики	Значение характеристики						
1	2	3						
1.	Вид объекта недвижимости	Здание						
2.	Ранее присвоенный государственный учетный номер (инвентарный) здания, сооружения, объекта незавершенного строительства	-						
3.	Кадастровый номер земельного участка (земельных участков), в границах которого (которых) расположены здание, сооружение, объект незавершенного строительства	86:09:0701001:1163						
4.	Уникальный учетный номер кадастрового квартала, в границах которого расположены здание, сооружение, объект незавершенного строительства	86:09:0701001						
5.	Адрес здания, сооружения, объекта незавершенного строительства							
5.1.	Сведения о местоположении здания, сооружения, объекта незавершенного строительства (при отсутствии адреса) в структурированном в соответствии с федеральной информационной адресной системой виде	Ханты-Мансийский автономный округ - Югра, р-н. Советский, пгт. Коммунистический, ул. Южная, д. 9						
5.2.	Дополнительные сведения о местоположении	-						
6.	Иные сведения	-						
3. Пояснения к сведениям об объекте недвижимости с кадастровым номером <b>86:09:0701001:2038</b> :								
1.								
1. Сведения о характерных точках контура объекта недвижимости с кадастровым номером <b>86:09:0701001:2041</b> :								
Система координат <b>МСК-86, зона 1</b>								
Зона N <b>1</b>								
Обозначение характерных точек контура	Содержатся в Едином государственном реестре недвижимости		Определены в результате выполнения комплексных кадастровых работ		Метод определения координат	Формулы, примененные для расчета средней квадратической погрешности определения координат характерных точек (M <sub>i</sub> ), с подставленными в такие формулы значениями и итоговые (вычисленные) значения M <sub>t</sub> , м		
	Координаты, м		Радиус, м	Координаты, м			Радиус, м	
	X	Y		X			Y	
1	2	3	4	5	6	7	8	9
n12966								

О	-	-	-	10386 63.73	17340 53.15	-	Метод спутниковых геодезических измерений (определений)	0.1
н12967 О	-	-	-	10386 49.38	17340 65.87	-	Метод спутниковых геодезических измерений (определений)	0.1
н12968 О	-	-	-	10386 43.87	17340 59.66	-	Метод спутниковых геодезических измерений (определений)	0.1
н12969 О	-	-	-	10386 58.22	17340 46.94	-	Метод спутниковых геодезических измерений (определений)	0.1
н12966 О	-	-	-	10386 63.73	17340 53.15	-	Метод спутниковых геодезических измерений (определений)	0.1

**2. Сведения о характеристиках объекта недвижимости с кадастровым номером  
86:09:0701001:2041:**

№ п/п	Наименование характеристики	Значение характеристики
1	2	3
1.	Вид объекта недвижимости	Здание
2.	Ранее присвоенный государственный учетный номер (инвентарный) здания, сооружения, объекта незавершенного строительства	-
3.	Кадастровый номер земельного участка (земельных участков), в границах которого (которых) расположены здание, сооружение, объект незавершенного строительства	86:09:0701001:437
4.	Уникальный учетный номер кадастрового квартала, в границах которого расположены здание, сооружение, объект незавершенного строительства	86:09:0701001
5.	Адрес здания, сооружения, объекта незавершенного строительства	
5.1.	Сведения о местоположении здания, сооружения, объекта незавершенного строительства (при отсутствии адреса) в структурированном в соответствии с федеральной информационной адресной системой виде	Ханты-Мансийский автономный округ - Югра, р-н. Советский, пгт. Коммунистический, ул.

							Восточная, д. 15	
5.2.	Дополнительные сведения о местоположении						-	
6.	Иные сведения						-	
3. Пояснения к сведениям об объекте недвижимости с кадастровым номером <b>86:09:0701001:2041</b> :								
1.								
1. Сведения о характерных точках контура объекта недвижимости с кадастровым номером <b>86:09:0701001:2042</b> :								
Система координат <b>МСК-86, зона 1</b>							Зона <b>N 1</b>	
Обозначение характерных точек контура	Содержатся в Едином государственном реестре недвижимости			Определены в результате выполнения комплексных кадастровых работ			Метод определения координат	Формулы, примененные для расчета средней квадратической погрешности определения координат характерных точек (M <sub>t</sub> ), с подставленными в такие формулы значениями и итоговые (вычисленные) значения M <sub>t</sub> , м
	Координаты, м		Радиус, м	Координаты, м		Радиус, м		
	X	Y		X	Y			
1	2	3	4	5	6	7	8	9
н12970 О	-	-	-	10384 98.52	17338 42.31	-	Метод спутниковых геодезических измерений (определений)	0.1
н12971 О	-	-	-	10384 87.92	17338 51.97	-	Метод спутниковых геодезических измерений (определений)	0.1
н12972 О	-	-	-	10384 82.43	17338 45.95	-	Метод спутниковых геодезических измерений (определений)	0.1
н12973 О	-	-	-	10384 93.03	17338 36.29	-	Метод спутниковых геодезических измерений (определений)	0.1
н12970								

О	-	-	-	10384 98.52	17338 42.31	-	Метод спутниковых геодезических измерений (определений)	0.1
<b>2. Сведения о характеристиках объекта недвижимости с кадастровым номером</b> <b><u>86:09:0701001:2042:</u></b>								
№ п/п	Наименование характеристики						Значение характеристики	
1	2						3	
1.	Вид объекта недвижимости						Здание	
2.	Ранее присвоенный государственный учетный номер (инвентарный) здания, сооружения, объекта незавершенного строительства						-	
3.	Кадастровый номер земельного участка (земельных участков), в границах которого (которых) расположены здание, сооружение, объект незавершенного строительства						86:09:0701001:305	
4.	Уникальный учетный номер кадастрового квартала, в границах которого расположены здание, сооружение, объект незавершенного строительства						86:09:0701001	
5.	Адрес здания, сооружения, объекта незавершенного строительства							
5.1.	Сведения о местоположении здания, сооружения, объекта незавершенного строительства (при отсутствии адреса) в структурированном в соответствии с федеральной информационной адресной системой виде						Ханты-Мансийский автономный округ - Югра, р-н. Советский, пгт. Коммунистический, ул. Гагарина, д. 17	
5.2.	Дополнительные сведения о местоположении						-	
6.	Иные сведения						-	
<b>3. Пояснения к сведениям об объекте недвижимости с кадастровым номером</b> <b><u>86:09:0701001:2042:</u></b>								
1.								
<b>1. Сведения о характерных точках контура объекта недвижимости с кадастровым номером</b> <b><u>86:09:0701001:2043:</u></b>								
<b>Система координат</b> <u>МСК-86, зона 1</u>								
<b>Зона N 1</b>								
Обозначение характерных точек контура	Содержатся в Едином государственном реестре недвижимости			Определены в результате выполнения комплексных кадастровых работ			Метод определения координат	Формулы, примененные для расчета средней квадратической погрешности определения координат характерных точек (M <sub>i</sub> ), с подставленными в такие формулы
	Координаты, м		Радиус, м	Координаты, м		Радиус, м		
	Х	У		Х	У			

								значениями и итоговые (вычисленные) значения Mt, м
1	2	3	4	5	6	7	8	9
н12275 О	-	-	-	10381 72.89	17349 07.40	-	Метод спутниковых геодезических измерений (определений)	0.1
н12276 О	-	-	-	10381 58.41	17348 92.37	-	Метод спутниковых геодезических измерений (определений)	0.1
н12277 О	-	-	-	10381 64.35	17348 86.65	-	Метод спутниковых геодезических измерений (определений)	0.1
н12278 О	-	-	-	10381 78.83	17349 01.68	-	Метод спутниковых геодезических измерений (определений)	0.1
н12275 О	-	-	-	10381 72.89	17349 07.40	-	Метод спутниковых геодезических измерений (определений)	0.1

**2. Сведения о характеристиках объекта недвижимости с кадастровым номером  
86:09:0701001:2043:**

№ п/п	Наименование характеристики	Значение характеристики
1	2	3
1.	Вид объекта недвижимости	Здание
2.	Ранее присвоенный государственный учетный номер (инвентарный) здания, сооружения, объекта незавершенного строительства	-
3.	Кадастровый номер земельного участка (земельных участков), в границах которого (которых) расположены здание, сооружение, объект незавершенного строительства	86:09:0701001:74
4.	Уникальный учетный номер кадастрового квартала, в границах которого расположены здание, сооружение, объект незавершенного строительства	86:09:0701001

5.	Адрес здания, сооружения, объекта незавершенного строительства							
5.1.	Сведения о местоположении здания, сооружения, объекта незавершенного строительства (при отсутствии адреса) в структурированном в соответствии с федеральной информационной адресной системой виде						Ханты-Мансийский автономный округ - Югра, р-н. Советский, пгт. Коммунистический, пер. Дачный, д. 4	
5.2.	Дополнительные сведения о местоположении						-	
6.	Иные сведения						-	
3. Пояснения к сведениям об объекте недвижимости с кадастровым номером <b>86:09:0701001:2043</b> :								
1.								
1. Сведения о характерных точках контура объекта недвижимости с кадастровым номером <b>86:09:0701001:2046</b> :								
Система координат <b>МСК-86, зона 1</b>						Зона <b>N 1</b>		
Обозначение характерных точек контура	Содержатся в Едином государственном реестре недвижимости			Определены в результате выполнения комплексных кадастровых работ			Метод определения координат	Формулы, примененные для расчета средней квадратической погрешности определения координат характерных точек (Mt), с подставленными в такие формулы значениями и итоговые (вычисленные) значения Mt, м
	Координаты, м		Радиус, м	Координаты, м		Радиус, м		
	X	Y		X	Y			
1	2	3	4	5	6	7	8	9
н12974 О	-	-	-	10384 18.88	17340 89.04	-	Метод спутниковых геодезических измерений (определений)	0.1
н12975 О	-	-	-	10384 08.96	17340 97.39	-	Метод спутниковых геодезических измерений (определений)	0.1
н12976 О	-	-	-	10384 03.79	17340 91.24	-	Метод спутниковых геодезических измерений (определений)	0.1

н12977 О	-	-	-	10384 13.71	17340 82.89	-	Метод спутниковых геодезических измерений (определений)	0.1
н12974 О	-	-	-	10384 18.88	17340 89.04	-	Метод спутниковых геодезических измерений (определений)	0.1

**2. Сведения о характеристиках объекта недвижимости с кадастровым номером 86:09:0701001:2046:**

N п/п	Наименование характеристики	Значение характеристики
1	2	3
1.	Вид объекта недвижимости	Здание
2.	Ранее присвоенный государственный учетный номер (инвентарный) здания, сооружения, объекта незавершенного строительства	-
3.	Кадастровый номер земельного участка (земельных участков), в границах которого (которых) расположены здание, сооружение, объект незавершенного строительства	-
4.	Уникальный учетный номер кадастрового квартала, в границах которого расположены здание, сооружение, объект незавершенного строительства	86:09:0701001
5.	Адрес здания, сооружения, объекта незавершенного строительства	
5.1.	Сведения о местоположении здания, сооружения, объекта незавершенного строительства (при отсутствии адреса) в структурированном в соответствии с федеральной информационной адресной системой виде	Ханты-Мансийский автономный округ - Югра, р-н. Советский, пгт. Коммунистический, ул. Кирова, д. 6
5.2.	Дополнительные сведения о местоположении	-
6.	Иные сведения	-

**3. Пояснения к сведениям об объекте недвижимости с кадастровым номером 86:09:0701001:2046:**

1.	
----	--

**1. Сведения о характерных точках контура объекта недвижимости с кадастровым номером 86:09:0701001:2047 :**

Система координат МСК-86, зона 1

Зона N 1

Обозначение характерных точек контура	Содержатся в Едином государственном реестре недвижимости			Определены в результате выполнения комплексных кадастровых работ			Метод определения координат	Формулы, примененные для расчета средней квадратической погрешности определения координат характерных точек ( $M_t$ ), с подставленными в такие формулы значениями и итоговые (вычисленные) значения $M_t$ , м
	Координаты, м		Радиус, м	Координаты, м		Радиус, м		
	X	Y		X	Y			
1	2	3	4	5	6	7	8	9
н12978 О	-	-	-	10374 30.34	17339 86.08	-	Метод спутниковых геодезических измерений (определений)	0.1
н12979 О	-	-	-	10374 13.71	17340 03.15	-	Метод спутниковых геодезических измерений (определений)	0.1
н12980 О	-	-	-	10374 07.94	17339 97.53	-	Метод спутниковых геодезических измерений (определений)	0.1
н12981 О	-	-	-	10374 24.57	17339 80.46	-	Метод спутниковых геодезических измерений (определений)	0.1
н12978 О	-	-	-	10374 30.34	17339 86.08	-	Метод спутниковых геодезических измерений (определений)	0.1

**2. Сведения о характеристиках объекта недвижимости с кадастровым номером  
86:09:0701001:2047:**

N п/п	Наименование характеристики	Значение характеристики
1	2	3
1.	Вид объекта недвижимости	Здание

2.	Ранее присвоенный государственный учетный номер (инвентарный) здания, сооружения, объекта незавершенного строительства	-
3.	Кадастровый номер земельного участка (земельных участков), в границах которого (которых) расположены здание, сооружение, объект незавершенного строительства	86:09:0701001:172
4.	Уникальный учетный номер кадастрового квартала, в границах которого расположены здание, сооружение, объект незавершенного строительства	86:09:0701001
5.	Адрес здания, сооружения, объекта незавершенного строительства	
5.1.	Сведения о местоположении здания, сооружения, объекта незавершенного строительства (при отсутствии адреса) в структурированном в соответствии с федеральной информационной адресной системой виде	Ханты-Мансийский автономный округ - Югра, р-н. Советский, пгт. Коммунистический, ул. Кооперативная, д. 2
5.2.	Дополнительные сведения о местоположении	-
6.	Иные сведения	-

**3. Пояснения к сведениям об объекте недвижимости с кадастровым номером 86:09:0701001:2047:**

1.	
----	--

**1. Сведения о характерных точках контура объекта недвижимости с кадастровым номером 86:09:0701001:2048 :**

**Система координат МСК-86, зона 1**

**Зона N 1**

Обозначение характерных точек контура	Содержатся в Едином государственном реестре недвижимости			Определены в результате выполнения комплексных кадастровых работ			Метод определения координат	Формулы, примененные для расчета средней квадратической погрешности определения координат характерных точек (Mt), с подставленными в такие формулы значениями и итоговые (вычисленные) значения Mt, м
	Координаты, м		Радиус, м	Координаты, м		Радиус, м		
	X	Y		X	Y			
1	2	3	4	5	6	7	8	9
н12982 О	-	-	-	10373 96.64	17340 20.23	-	Метод спутниковых геодезических измерений (определений)	0.1
н12983								

О	-	-	-	10373 84.42	17340 32.91	-	Метод спутниковых геодезических измерений (определений)	0.1
н12984 О	-	-	-	10373 78.88	17340 27.58	-	Метод спутниковых геодезических измерений (определений)	0.1
н12985 О	-	-	-	10373 91.10	17340 14.90	-	Метод спутниковых геодезических измерений (определений)	0.1
н12982 О	-	-	-	10373 96.64	17340 20.23	-	Метод спутниковых геодезических измерений (определений)	0.1

**2. Сведения о характеристиках объекта недвижимости с кадастровым номером  
86:09:0701001:2048:**

№ п/п	Наименование характеристики	Значение характеристики
1	2	3
1.	Вид объекта недвижимости	Здание
2.	Ранее присвоенный государственный учетный номер (инвентарный) здания, сооружения, объекта незавершенного строительства	-
3.	Кадастровый номер земельного участка (земельных участков), в границах которого (которых) расположены здание, сооружение, объект незавершенного строительства	86:09:0701001:35
4.	Уникальный учетный номер кадастрового квартала, в границах которого расположены здание, сооружение, объект незавершенного строительства	86:09:0701001
5.	Адрес здания, сооружения, объекта незавершенного строительства	
5.1.	Сведения о местоположении здания, сооружения, объекта незавершенного строительства (при отсутствии адреса) в структурированном в соответствии с федеральной информационной адресной системой виде	Ханты-Мансийский автономный округ - Югра, р-н. Советский, пгт. Коммунистический, ул. Кооперативная, д. 4
5.2.	Дополнительные сведения о местоположении	-
6.	Иные сведения	-

**3. Пояснения к сведениям об объекте недвижимости с кадастровым номером 86:09:0701001:2048:**

1.

**1. Сведения о характерных точках контура объекта недвижимости с кадастровым номером 86:09:0701001:2049 :**

**Система координат МСК-86, зона 1**

**Зона N 1**

Обозначение характерных точек контура	Содержатся в Едином государственном реестре недвижимости			Определены в результате выполнения комплексных кадастровых работ			Метод определения координат	Формулы, примененные для расчета средней квадратической погрешности определения координат характерных точек (M <sub>i</sub> ), с подставленными в такие формулы значениями и итоговые (вычисленные) значения M <sub>t</sub> , м
	Координаты, м		Радиус, м	Координаты, м		Радиус, м		
	X	Y		X	Y			
1	2	3	4	5	6	7	8	9
н12986 О	-	-	-	10385 36.05	17338 84.88	-	Метод спутниковых геодезических измерений (определений)	0.1
н12987 О	-	-	-	10385 23.71	17338 95.38	-	Метод спутниковых геодезических измерений (определений)	0.1
н12988 О	-	-	-	10385 18.46	17338 89.22	-	Метод спутниковых геодезических измерений (определений)	0.1
н12989 О	-	-	-	10385 30.80	17338 78.72	-	Метод спутниковых геодезических измерений (определений)	0.1
н12986 О	-	-	-	10385 36.05	17338 84.88	-	Метод спутниковых геодезических измерений (определений)	0.1

<b>2. Сведения о характеристиках объекта недвижимости с кадастровым номером <u>86:09:0701001:2049</u>:</b>								
N п/п	Наименование характеристики					Значение характеристики		
1	2					3		
1.	Вид объекта недвижимости					Здание		
2.	Ранее присвоенный государственный учетный номер (инвентарный) здания, сооружения, объекта незавершенного строительства					-		
3.	Кадастровый номер земельного участка (земельных участков), в границах которого (которых) расположены здание, сооружение, объект незавершенного строительства					-		
4.	Уникальный учетный номер кадастрового квартала, в границах которого расположены здание, сооружение, объект незавершенного строительства					86:09:0701001		
5.	Адрес здания, сооружения, объекта незавершенного строительства							
5.1.	Сведения о местоположении здания, сооружения, объекта незавершенного строительства (при отсутствии адреса) в структурированном в соответствии с федеральной информационной адресной системой виде					Ханты-Мансийский автономный округ - Югра, р-н. Советский, пгт. Коммунистический, ул. Лазо, д. 18		
5.2.	Дополнительные сведения о местоположении					-		
6.	Иные сведения					-		
<b>3. Пояснения к сведениям об объекте недвижимости с кадастровым номером <u>86:09:0701001:2049</u>:</b>								
1.								
<b>1. Сведения о характерных точках контура объекта недвижимости с кадастровым номером <u>86:09:0701001:2050</u> :</b>								
<b>Система координат <u>МСК-86, зона 1</u></b>					<b>Зона N <u>1</u></b>			
Обозначение характерных точек контура	Содержатся в Едином государственном реестре недвижимости			Определены в результате выполнения комплексных кадастровых работ		Метод определения координат	Формулы, примененные для расчета средней квадратической погрешности определения координат характерных точек ( $M_t$ ), с подставленными в такие формулы значениями и итоговые (вычисленные) значения $M_t$ , м	
	Координаты, м		Радиус, м	Координаты, м				Радиус, м
	X	Y		X	Y			

1	2	3	4	5	6	7	8	9
н12990 О	-	-	-	10380 50.94	17342 10.17	-	Метод спутниковых геодезических измерений (определений)	0.1
н12991 О	-	-	-	10380 41.40	17342 18.95	-	Метод спутниковых геодезических измерений (определений)	0.1
н12992 О	-	-	-	10380 36.02	17342 13.10	-	Метод спутниковых геодезических измерений (определений)	0.1
н12993 О	-	-	-	10380 45.56	17342 04.32	-	Метод спутниковых геодезических измерений (определений)	0.1
н12990 О	-	-	-	10380 50.94	17342 10.17	-	Метод спутниковых геодезических измерений (определений)	0.1

**2. Сведения о характеристиках объекта недвижимости с кадастровым номером  
86:09:0701001:2050:**

N п/п	Наименование характеристики	Значение характеристики
1	2	3
1.	Вид объекта недвижимости	Здание
2.	Ранее присвоенный государственный учетный номер (инвентарный) здания, сооружения, объекта незавершенного строительства	-
3.	Кадастровый номер земельного участка (земельных участков), в границах которого (которых) расположены здание, сооружение, объект незавершенного строительства	-
4.	Уникальный учетный номер кадастрового квартала, в границах которого расположены здание, сооружение, объект незавершенного строительства	86:09:0701001
5.	Адрес здания, сооружения, объекта незавершенного строительства	
5.1.	Сведения о местоположении здания, сооружения, объекта незавершенного строительства (при отсутствии адреса) в	Ханты-Мансийский автономный округ -

	структурированном в соответствии с федеральной информационной адресной системой в виде						Югра, р-н. Советский, пгт. Коммунистический, ул. Ленина, д. 22	
5.2.	Дополнительные сведения о местоположении						-	
6.	Иные сведения						-	
3. Пояснения к сведениям об объекте недвижимости с кадастровым номером <b>86:09:0701001:2050</b> :								
1.								
1. Сведения о характерных точках контура объекта недвижимости с кадастровым номером <b>86:09:0701001:2052</b> :								
Система координат <b>МСК-86, зона 1</b>							Зона <b>№ 1</b>	
Обозначение характерных точек контура	Содержатся в Едином государственном реестре недвижимости			Определены в результате выполнения комплексных кадастровых работ			Метод определения координат	Формулы, примененные для расчета средней квадратической погрешности определения координат характерных точек (Mt), с подставленными в такие формулы значениями и итоговые (вычисленные) значения Mt, м
	Координаты, м		Радиус, м	Координаты, м		Радиус, м		
	X	Y		X	Y			
1	2	3	4	5	6	7	8	9
4717	-	-	-	10382 32.47	17343 34.01	-	Метод спутниковых геодезических измерений (определений)	0.1
н12279 О	-	-	-	10382 38.08	17343 39.98	-	Метод спутниковых геодезических измерений (определений)	0.1
н12280 О	-	-	-	10382 30.15	17343 47.43	-	Метод спутниковых геодезических измерений (определений)	0.1
н12281 О	-	-	-	10382 24.54	17343 41.46	-	Метод спутниковых геодезических измерений	0.1

							(определений)	
4717	-	-	-	10382 32.47	17343 34.01	-	Метод спутниковых геодезических измерений (определений)	0.1

**2. Сведения о характеристиках объекта недвижимости с кадастровым номером 86:09:0701001:2052:**

N п/п	Наименование характеристики	Значение характеристики
1	2	3
1.	Вид объекта недвижимости	Здание
2.	Ранее присвоенный государственный учетный номер (инвентарный) здания, сооружения, объекта незавершенного строительства	-
3.	Кадастровый номер земельного участка (земельных участков), в границах которого (которых) расположены здание, сооружение, объект незавершенного строительства	86:09:0701001:688
4.	Уникальный учетный номер кадастрового квартала, в границах которого расположены здание, сооружение, объект незавершенного строительства	86:09:0701001
5.	Адрес здания, сооружения, объекта незавершенного строительства	
5.1.	Сведения о местоположении здания, сооружения, объекта незавершенного строительства (при отсутствии адреса) в структурированном в соответствии с федеральной информационной адресной системой виде	Ханты-Мансийский автономный округ - Югра, р-н Советский, пгт Коммунистический, ул Ленина, д 9
5.2.	Дополнительные сведения о местоположении	-
6.	Иные сведения	-

**3. Пояснения к сведениям об объекте недвижимости с кадастровым номером 86:09:0701001:2052:**

1.	
----	--

**1. Сведения о характерных точках контура объекта недвижимости с кадастровым номером 86:09:0701001:2053 :**

**Система координат МСК-86, зона 1**

**Зона N 1**

Обозначение характерных точек контура	Содержатся в Едином государственном реестре недвижимости			Определены в результате выполнения комплексных кадастровых работ			Метод определения координат	Формулы, примененные для расчета средней квадратической погрешности определения координат характерных точек (M <sub>i</sub> ), с
	Координаты, м		Радиус, м	Координаты, м		Радиус, м		
	X	Y		X	Y			

								подставленными в такие формулы значениями и итоговые (вычисленные) значения Mt, м
1	2	3	4	5	6	7	8	9
н12282 О	-	-	-	10383 37.41	17342 57.77	-	Метод спутниковых геодезических измерений (определений)	0.1
н12283 О	-	-	-	10383 47.46	17342 69.43	-	Метод спутниковых геодезических измерений (определений)	0.1
н12284 О	-	-	-	10383 40.96	17342 75.04	-	Метод спутниковых геодезических измерений (определений)	0.1
н12285 О	-	-	-	10383 30.91	17342 63.38	-	Метод спутниковых геодезических измерений (определений)	0.1
н12282 О	-	-	-	10383 37.41	17342 57.77	-	Метод спутниковых геодезических измерений (определений)	0.1

**2. Сведения о характеристиках объекта недвижимости с кадастровым номером  
86:09:0701001:2053:**

N п/п	Наименование характеристики	Значение характеристики
1	2	3
1.	Вид объекта недвижимости	Здание
2.	Ранее присвоенный государственный учетный номер (инвентарный) здания, сооружения, объекта незавершенного строительства	-
3.	Кадастровый номер земельного участка (земельных участков), в границах которого (которых) расположены здание, сооружение, объект незавершенного строительства	86:09:0701001:125
4.	Уникальный учетный номер кадастрового квартала, в границах которого расположены здание, сооружение, объект	86:09:0701001

	незавершенного строительства							
5.	Адрес здания, сооружения, объекта незавершенного строительства							
5.1.	Сведения о местоположении здания, сооружения, объекта незавершенного строительства (при отсутствии адреса) в структурированном в соответствии с федеральной информационной адресной системой виде						Ханты-Мансийский автономный округ - Югра, р-н. Советский, пгт. Коммунистический, ул. Лесная, д. 1	
5.2.	Дополнительные сведения о местоположении						-	
6.	Иные сведения						-	
3. Пояснения к сведениям об объекте недвижимости с кадастровым номером <b>86:09:0701001:2053</b> :								
1.								
1. Сведения о характерных точках контура объекта недвижимости с кадастровым номером <b>86:09:0701001:2054</b> :								
Система координат <b>МСК-86, зона 1</b>						Зона N <b>1</b>		
Обозначение характерных точек контура	Содержатся в Едином государственном реестре недвижимости			Определены в результате выполнения комплексных кадастровых работ		Метод определения координат	Формулы, примененные для расчета средней квадратической погрешности определения координат характерных точек (M <sub>t</sub> ), с подставленными в такие формулы значениями и итоговые (вычисленные) значения M <sub>t</sub> , м	
	Координаты, м		Радиус, м	Координаты, м				Радиус, м
	X	Y		X	Y			
1	2	3	4	5	6	7	8	9
2981	-	-	-	10382 69.58	17340 45.03	-	Метод спутниковых геодезических измерений (определений)	0.1
2980	-	-	-	10382 69.47	17340 44.85	-	Метод спутниковых геодезических измерений (определений)	0.1
н12286 О	-	-	-	10382 64.54	17340 39.45	-	Метод спутниковых геодезических измерений	0.1

							(определений)	
н12287 О	-	-	-	10382 70.96	17340 33.65	-	Метод спутниковых геодезических измерений (определений)	0.1
2983	-	-	-	10382 75.75	17340 38.95	-	Метод спутниковых геодезических измерений (определений)	0.1
2982	-	-	-	10382 76.00	17340 39.23	-	Метод спутниковых геодезических измерений (определений)	0.1
н12288 О	-	-	-	10382 81.75	17340 45.60	-	Метод спутниковых геодезических измерений (определений)	0.1
н12289 О	-	-	-	10382 75.33	17340 51.40	-	Метод спутниковых геодезических измерений (определений)	0.1
2981	-	-	-	10382 69.58	17340 45.03	-	Метод спутниковых геодезических измерений (определений)	0.1

**2. Сведения о характеристиках объекта недвижимости с кадастровым номером  
86:09:0701001:2054:**

N п/п	Наименование характеристики	Значение характеристики
1	2	3
1.	Вид объекта недвижимости	Здание
2.	Ранее присвоенный государственный учетный номер (инвентарный) здания, сооружения, объекта незавершенного строительства	-
3.	Кадастровый номер земельного участка (земельных участков), в границах которого (которых) расположены здание, сооружение, объект незавершенного строительства	86:09:0701001:321
4.	Уникальный учетный номер кадастрового квартала, в границах которого расположены здание, сооружение, объект	86:09:0701001

	незавершенного строительства							
5.	Адрес здания, сооружения, объекта незавершенного строительства							
5.1.	Сведения о местоположении здания, сооружения, объекта незавершенного строительства (при отсутствии адреса) в структурированном в соответствии с федеральной информационной адресной системой виде						Ханты-Мансийский автономный округ - Югра, р-н. Советский, пгт. Коммунистический, ул. Лесорубов, д. 11	
5.2.	Дополнительные сведения о местоположении						-	
6.	Иные сведения						-	
3. Пояснения к сведениям об объекте недвижимости с кадастровым номером <b>86:09:0701001:2054</b> :								
1.								
1. Сведения о характерных точках контура объекта недвижимости с кадастровым номером <b>86:09:0701001:2056</b> :								
Система координат <b>МСК-86, зона 1</b>						Зона N <b>1</b>		
Обозначение характерных точек контура	Содержатся в Едином государственном реестре недвижимости			Определены в результате выполнения комплексных кадастровых работ		Метод определения координат	Формулы, примененные для расчета средней квадратической погрешности определения координат характерных точек (Mt), с подставленными в такие формулы значениями и итоговые (вычисленные) значения Mt, м	
	Координаты, м		Радиус, м	Координаты, м				Радиус, м
	X	Y		X	Y			
1	2	3	4	5	6	7	8	9
н12290 О	-	-	-	10379 49.99	17343 15.30	-	Метод спутниковых геодезических измерений (определений)	0.1
н12291 О	-	-	-	10379 42.35	17343 21.39	-	Метод спутниковых геодезических измерений (определений)	0.1
н12292 О	-	-	-	10379 37.30	17343 15.06	-	Метод спутниковых геодезических измерений	0.1

							(определений)	
н12293 О	-	-	-	10379 44.94	17343 08.97	-	Метод спутниковых геодезических измерений (определений)	0.1
н12290 О	-	-	-	10379 49.99	17343 15.30	-	Метод спутниковых геодезических измерений (определений)	0.1

**2. Сведения о характеристиках объекта недвижимости с кадастровым номером 86:09:0701001:2056:**

№ п/п	Наименование характеристики	Значение характеристики
1	2	3
1.	Вид объекта недвижимости	Здание
2.	Ранее присвоенный государственный учетный номер (инвентарный) здания, сооружения, объекта незавершенного строительства	-
3.	Кадастровый номер земельного участка (земельных участков), в границах которого (которых) расположены здание, сооружение, объект незавершенного строительства	86:09:0701001:62
4.	Уникальный учетный номер кадастрового квартала, в границах которого расположены здание, сооружение, объект незавершенного строительства	86:09:0701001
5.	Адрес здания, сооружения, объекта незавершенного строительства	
5.1.	Сведения о местоположении здания, сооружения, объекта незавершенного строительства (при отсутствии адреса) в структурированном в соответствии с федеральной информационной адресной системой виде	Ханты-Мансийский автономный округ - Югра, р-н Советский, пгт Коммунистический, ул Матросова, д 24А
5.2.	Дополнительные сведения о местоположении	-
6.	Иные сведения	-

**3. Пояснения к сведениям об объекте недвижимости с кадастровым номером 86:09:0701001:2056:**

1.	
----	--

**1. Сведения о характерных точках контура объекта недвижимости с кадастровым номером 86:09:0701001:2057 :**

**Система координат МСК-86, зона 1**

**Зона N 1**

Обозначение характерных точек контура	Содержатся в Едином государственном реестре недвижимости			Определены в результате выполнения комплексных кадастровых работ			Метод определения координат	Формулы, примененные для расчета средней квадратической погрешности определения координат характерных точек ( $M_t$ ), с подставленными в такие формулы значениями и итоговые (вычисленные) значения $M_t$ , м
	Координаты, м		Радиус, м	Координаты, м		Радиус, м		
	X	Y		X	Y			
1	2	3	4	5	6	7	8	9
н12294 О	-	-	-	10382 48.24	17346 88.00	-	Метод спутниковых геодезических измерений (определений)	0.1
н12295 О	-	-	-	10382 34.05	17347 01.30	-	Метод спутниковых геодезических измерений (определений)	0.1
н12296 О	-	-	-	10382 23.16	17346 89.68	-	Метод спутниковых геодезических измерений (определений)	0.1
н12297 О	-	-	-	10382 37.35	17346 76.38	-	Метод спутниковых геодезических измерений (определений)	0.1
н12294 О	-	-	-	10382 48.24	17346 88.00	-	Метод спутниковых геодезических измерений (определений)	0.1

**2. Сведения о характеристиках объекта недвижимости с кадастровым номером  
86:09:0701001:2057:**

N п/п	Наименование характеристики	Значение характеристики
1	2	3
1.	Вид объекта недвижимости	Здание

2.	Ранее присвоенный государственный учетный номер (инвентарный) здания, сооружения, объекта незавершенного строительства	-
3.	Кадастровый номер земельного участка (земельных участков), в границах которого (которых) расположены здание, сооружение, объект незавершенного строительства	86:09:0701001:157
4.	Уникальный учетный номер кадастрового квартала, в границах которого расположены здание, сооружение, объект незавершенного строительства	86:09:0701001
5.	Адрес здания, сооружения, объекта незавершенного строительства	
5.1.	Сведения о местоположении здания, сооружения, объекта незавершенного строительства (при отсутствии адреса) в структурированном в соответствии с федеральной информационной адресной системой виде	Ханты-Мансийский автономный округ - Югра, р-н Советский, пгт Коммунистический, ул Матросова, д 2а
5.2.	Дополнительные сведения о местоположении	-
6.	Иные сведения	-

**3. Пояснения к сведениям об объекте недвижимости с кадастровым номером 86:09:0701001:2057:**

1.	
----	--

**1. Сведения о характерных точках контура объекта недвижимости с кадастровым номером 86:09:0701001:2059 :**

**Система координат МСК-86, зона 1**

**Зона N 1**

Обозначение характерных точек контура	Содержатся в Едином государственном реестре недвижимости			Определены в результате выполнения комплексных кадастровых работ			Метод определения координат	Формулы, примененные для расчета средней квадратической погрешности определения координат характерных точек (M <sub>i</sub> ), с подставленными в такие формулы значениями и итоговые (вычисленные) значения M <sub>t</sub> , м
	Координаты, м		Радиус, м	Координаты, м		Радиус, м		
	X	Y		X	Y			
1	2	3	4	5	6	7	8	9
н12994 О	-	-	-	10380 52.72	17343 51.18	-	Метод спутниковых геодезических измерений (определений)	0.1
н12995 О	-	-	-	10380	17343	-	Метод	0.1

				42.90	59.29		спутниковых геодезических измерений (определений)	
н12996 О	-	-	-	10380 37.68	17343 52.97	-	Метод спутниковых геодезических измерений (определений)	0.1
н12997 О	-	-	-	10380 47.50	17343 44.86	-	Метод спутниковых геодезических измерений (определений)	0.1
н12994 О	-	-	-	10380 52.72	17343 51.18	-	Метод спутниковых геодезических измерений (определений)	0.1

**2. Сведения о характеристиках объекта недвижимости с кадастровым номером  
86:09:0701001:2059:**

№ п/п	Наименование характеристики	Значение характеристики
1	2	3
1.	Вид объекта недвижимости	Здание
2.	Ранее присвоенный государственный учетный номер (инвентарный) здания, сооружения, объекта незавершенного строительства	-
3.	Кадастровый номер земельного участка (земельных участков), в границах которого (которых) расположены здание, сооружение, объект незавершенного строительства	-
4.	Уникальный учетный номер кадастрового квартала, в границах которого расположены здание, сооружение, объект незавершенного строительства	86:09:0701001
5.	Адрес здания, сооружения, объекта незавершенного строительства	
5.1.	Сведения о местоположении здания, сооружения, объекта незавершенного строительства (при отсутствии адреса) в структурированном в соответствии с федеральной информационной адресной системой виде	Ханты-Мансийский автономный округ - Югра, р-н. Советский, пгт. Коммунистический, ул. Матросова, д. 7
5.2.	Дополнительные сведения о местоположении	-
6.	Иные сведения	-

**3. Пояснения к сведениям об объекте недвижимости с кадастровым**

номером 86:09:0701001:2059:

1.

**1. Сведения о характерных точках контура объекта недвижимости с кадастровым номером 86:09:0701001:2060 :**

**Система координат МСК-86, зона 1**

### Зона N 1

Обозначение характерных точек контура	Содержатся в Едином государственном реестре недвижимости			Определены в результате выполнения комплексных кадастровых работ			Метод определения координат	Формулы, примененные для расчета средней квадратической погрешности определения координат характерных точек (M <sub>i</sub> ), с подставленными в такие формулы значениями и итоговые (вычисленные) значения M <sub>t</sub> , м
	Координаты, м		Радиус, м	Координаты, м		Радиус, м		
	X	Y		X	Y			
1	2	3	4	5	6	7	8	9
н12298 О	-	-	-	10375 64.67	17337 45.49	-	Метод спутниковых геодезических измерений (определений)	0.1
н12299 О	-	-	-	10375 57.25	17337 53.06	-	Метод спутниковых геодезических измерений (определений)	0.1
н12300 О	-	-	-	10375 42.63	17337 38.73	-	Метод спутниковых геодезических измерений (определений)	0.1
н12301 О	-	-	-	10375 50.05	17337 31.16	-	Метод спутниковых геодезических измерений (определений)	0.1
н12298 О	-	-	-	10375 64.67	17337 45.49	-	Метод спутниковых геодезических измерений (определений)	0.1

## 2. Сведения о характеристиках объекта недвижимости с кадастровым номером

<b>86:09:0701001:2060:</b>								
N п/п	Наименование характеристики						Значение характеристики	
1	2						3	
1.	Вид объекта недвижимости						Здание	
2.	Ранее присвоенный государственный учетный номер (инвентарный) здания, сооружения, объекта незавершенного строительства						-	
3.	Кадастровый номер земельного участка (земельных участков), в границах которого (которых) расположены здание, сооружение, объект незавершенного строительства						86:09:0701001:160	
4.	Уникальный учетный номер кадастрового квартала, в границах которого расположены здание, сооружение, объект незавершенного строительства						86:09:0701001	
5.	Адрес здания, сооружения, объекта незавершенного строительства							
5.1.	Сведения о местоположении здания, сооружения, объекта незавершенного строительства (при отсутствии адреса) в структурированном в соответствии с федеральной информационной адресной системой виде						Ханты-Мансийский автономный округ - Югра, р-н. Советский, пгт. Коммунистический, ул. Медиков, д. 13	
5.2.	Дополнительные сведения о местоположении						-	
6.	Иные сведения						-	
<b>3. Пояснения к сведениям об объекте недвижимости с кадастровым номером <u>86:09:0701001:2060</u>:</b>								
1.								
<b>1. Сведения о характерных точках контура объекта недвижимости с кадастровым номером <u>86:09:0701001:2061</u> :</b>								
<b>Система координат <u>МСК-86, зона 1</u></b>							<b>Зона <u>N 1</u></b>	
Обозначение характерных точек контура	Содержатся в Едином государственном реестре недвижимости			Определены в результате выполнения комплексных кадастровых работ			Метод определения координат	Формулы, примененные для расчета средней квадратической погрешности определения координат характерных точек ( $M_t$ ), с подставленными в такие формулы значениями и итоговые (вычисленные) значения $M_t$ , м
	Координаты, м		Радиус, м	Координаты, м		Радиус, м		
	X	Y		X	Y			
1	2	3	4	5	6	7	8	9

н12302 О	-	-	-	10379 21.05	17338 83.54	-	Метод спутниковых геодезических измерений (определений)	0.1
н12303 О	-	-	-	10379 27.97	17338 91.81	-	Метод спутниковых геодезических измерений (определений)	0.1
н12304 О	-	-	-	10379 17.61	17339 00.48	-	Метод спутниковых геодезических измерений (определений)	0.1
н12305 О	-	-	-	10379 10.69	17338 92.21	-	Метод спутниковых геодезических измерений (определений)	0.1
н12302 О	-	-	-	10379 21.05	17338 83.54	-	Метод спутниковых геодезических измерений (определений)	0.1

**2. Сведения о характеристиках объекта недвижимости с кадастровым номером  
86:09:0701001:2061:**

№ п/п	Наименование характеристики	Значение характеристики
1	2	3
1.	Вид объекта недвижимости	Здание
2.	Ранее присвоенный государственный учетный номер (инвентарный) здания, сооружения, объекта незавершенного строительства	-
3.	Кадастровый номер земельного участка (земельных участков), в границах которого (которых) расположены здание, сооружение, объект незавершенного строительства	86:09:0701001:105
4.	Уникальный учетный номер кадастрового квартала, в границах которого расположены здание, сооружение, объект незавершенного строительства	86:09:0701001
5.	Адрес здания, сооружения, объекта незавершенного строительства	
5.1.	Сведения о местоположении здания, сооружения, объекта незавершенного строительства (при отсутствии адреса) в структурированном в соответствии с федеральной информационной адресной системой виде	Ханты-Мансийский автономный округ - Югра, р-н. Советский, пгт.

							Коммунистический, ул. Медиков, д. 4	
5.2.	Дополнительные сведения о местоположении						-	
6.	Иные сведения						-	
3. Пояснения к сведениям об объекте недвижимости с кадастровым номером <u>86:09:0701001:2061</u> :								
1.								
1. Сведения о характерных точках контура объекта недвижимости с кадастровым номером <u>86:09:0701001:2062</u> :								
Система координат <u>МСК-86, зона 1</u>							Зона <u>N 1</u>	
Обозначение характерных точек контура	Содержатся в Едином государственном реестре недвижимости			Определены в результате выполнения комплексных кадастровых работ			Метод определения координат	Формулы, примененные для расчета средней квадратической погрешности определения координат характерных точек (M <sub>t</sub> ), с подставленными в такие формулы значениями и итоговые (вычисленные) значения M <sub>t</sub> , м
	Координаты, м		Радиус, м	Координаты, м		Радиус, м		
	X	Y		X	Y			
1	2	3	4	5	6	7	8	9
н12998 О	-	-	-	10380 76.83	17343 30.09	-	Метод спутниковых геодезических измерений (определений)	0.1
н12999 О	-	-	-	10380 61.68	17343 43.04	-	Метод спутниковых геодезических измерений (определений)	0.1
н13000 О	-	-	-	10380 56.52	17343 37.00	-	Метод спутниковых геодезических измерений (определений)	0.1
н13001 О	-	-	-	10380 71.67	17343 24.05	-	Метод спутниковых геодезических измерений (определений)	0.1

н12998 О	-	-	-	10380 76.83	17343 30.09	-	Метод спутниковых геодезических измерений (определений)	0.1
-------------	---	---	---	----------------	----------------	---	---	-----

**2. Сведения о характеристиках объекта недвижимости с кадастровым номером 86:09:0701001:2062:**

№ п/п	Наименование характеристики	Значение характеристики
1	2	3
1.	Вид объекта недвижимости	Здание
2.	Ранее присвоенный государственный учетный номер (инвентарный) здания, сооружения, объекта незавершенного строительства	-
3.	Кадастровый номер земельного участка (земельных участков), в границах которого (которых) расположены здание, сооружение, объект незавершенного строительства	86:09:0701001:78
4.	Уникальный учетный номер кадастрового квартала, в границах которого расположены здание, сооружение, объект незавершенного строительства	86:09:0701001
5.	Адрес здания, сооружения, объекта незавершенного строительства	
5.1.	Сведения о местоположении здания, сооружения, объекта незавершенного строительства (при отсутствии адреса) в структурированном в соответствии с федеральной информационной адресной системой виде	Ханты-Мансийский автономный округ - Югра, р-н Советский, пгт. Коммунистический, ул. Мира, д. 10
5.2.	Дополнительные сведения о местоположении	-
6.	Иные сведения	-

**3. Пояснения к сведениям об объекте недвижимости с кадастровым номером 86:09:0701001:2062:**

1.	
----	--

**1. Сведения о характерных точках контура объекта недвижимости с кадастровым номером 86:09:0701001:2063 :**

**Система координат МСК-86, зона 1**

**Зона N 1**

Обозна чение характе рных точек контура	Содержатся в Едином государственном реестре недвижимости			Определены в результате выполнения комплексных кадастровых работ			Метод определения координат	Формулы, примененные для расчета средней квадратической погрешности определения координат характерных точек (M <sub>i</sub> ), с подставленными
	Координаты, м		Радиус, м	Координаты, м		Радиус, м		
	X	Y		X	Y			

								в такие формулы значениями и итоговые (вычисленные) значения Mt, м
1	2	3	4	5	6	7	8	9
н12306 О	-	-	-	10381 45.81	17342 63.99	-	Метод спутниковых геодезических измерений (определений)	0.1
н12307 О	-	-	-	10381 36.62	17342 54.68	-	Метод спутниковых геодезических измерений (определений)	0.1
н12308 О	-	-	-	10381 44.72	17342 46.68	-	Метод спутниковых геодезических измерений (определений)	0.1
н12309 О	-	-	-	10381 53.91	17342 55.99	-	Метод спутниковых геодезических измерений (определений)	0.1
н12306 О	-	-	-	10381 45.81	17342 63.99	-	Метод спутниковых геодезических измерений (определений)	0.1

**2. Сведения о характеристиках объекта недвижимости с кадастровым номером 86:09:0701001:2063:**

N п/п	Наименование характеристики	Значение характеристики
1	2	3
1.	Вид объекта недвижимости	Здание
2.	Ранее присвоенный государственный учетный номер (инвентарный) здания, сооружения, объекта незавершенного строительства	-
3.	Кадастровый номер земельного участка (земельных участков), в границах которого (которых) расположены здание, сооружение, объект незавершенного строительства	86:09:0701001:67
4.	Уникальный учетный номер кадастрового квартала, в границах которого расположены здание, сооружение, объект незавершенного строительства	86:09:0701001

5.	Адрес здания, сооружения, объекта незавершенного строительства							
5.1.	Сведения о местоположении здания, сооружения, объекта незавершенного строительства (при отсутствии адреса) в структурированном в соответствии с федеральной информационной адресной системой виде						Ханты-Мансийский автономный округ - Югра, р-н. Советский, пгт. Коммунистический, ул. Мира, д. 16	
5.2.	Дополнительные сведения о местоположении						-	
6.	Иные сведения						-	
3. Пояснения к сведениям об объекте недвижимости с кадастровым номером <u>86:09:0701001:2063</u> :								
1.								
1. Сведения о характерных точках контура объекта недвижимости с кадастровым номером <u>86:09:0701001:2064</u> :								
Система координат <u>МСК-86, зона 1</u>						Зона N <u>1</u>		
Обозначение характерных точек контура	Содержатся в Едином государственном реестре недвижимости			Определены в результате выполнения комплексных кадастровых работ			Метод определения координат	Формулы, примененные для расчета средней квадратической погрешности определения координат характерных точек (M <sub>t</sub> ), с подставленными в такие формулы значениями и итоговые (вычисленные) значения M <sub>t</sub> , м
	Координаты, м		Радиус, м	Координаты, м		Радиус, м		
	X	Y		X	Y			
1	2	3	4	5	6	7	8	9
н13002 О	-	-	-	10385 70.81	17336 06.51	-	Метод спутниковых геодезических измерений (определений)	0.1
н13003 О	-	-	-	10385 55.37	17336 18.47	-	Метод спутниковых геодезических измерений (определений)	0.1
н13004 О	-	-	-	10385 47.90	17336 08.83	-	Метод спутниковых геодезических измерений (определений)	0.1

н13005 О	-	-	-	10385 63.34	17335 96.87	-	Метод спутниковых геодезических измерений (определений)	0.1
н13002 О	-	-	-	10385 70.81	17336 06.51	-	Метод спутниковых геодезических измерений (определений)	0.1

**2. Сведения о характеристиках объекта недвижимости с кадастровым номером 86:09:0701001:2064:**

N п/п	Наименование характеристики	Значение характеристики
1	2	3
1.	Вид объекта недвижимости	Здание
2.	Ранее присвоенный государственный учетный номер (инвентарный) здания, сооружения, объекта незавершенного строительства	-
3.	Кадастровый номер земельного участка (земельных участков), в границах которого (которых) расположены здание, сооружение, объект незавершенного строительства	86:09:0701001:214
4.	Уникальный учетный номер кадастрового квартала, в границах которого расположены здание, сооружение, объект незавершенного строительства	86:09:0701001
5.	Адрес здания, сооружения, объекта незавершенного строительства	
5.1.	Сведения о местоположении здания, сооружения, объекта незавершенного строительства (при отсутствии адреса) в структурированном в соответствии с федеральной информационной адресной системой виде	Ханты-Мансийский автономный округ - Югра, р-н. Советский, пгт. Коммунистический, ул. Молодежная, д. 18
5.2.	Дополнительные сведения о местоположении	-
6.	Иные сведения	-

**3. Пояснения к сведениям об объекте недвижимости с кадастровым номером 86:09:0701001:2064:**

1.	
----	--

**1. Сведения о характерных точках контура объекта недвижимости с кадастровым номером 86:09:0701001:2065 :**

Система координат МСК-86, зона 1

Зона N 1

Обозначение характерных точек контура	Содержатся в Едином государственном реестре недвижимости			Определены в результате выполнения комплексных кадастровых работ			Метод определения координат	Формулы, примененные для расчета средней квадратической погрешности определения координат характерных точек ( $M_t$ ), с подставленными в такие формулы значениями и итоговые (вычисленные) значения $M_t$ , м
	Координаты, м		Радиус, м	Координаты, м		Радиус, м		
	X	Y		X	Y			
1	2	3	4	5	6	7	8	9
н13006 О	-	-	-	10383 09.07	17338 34.57	-	Метод спутниковых геодезических измерений (определений)	0.1
н13007 О	-	-	-	10382 98.14	17338 44.30	-	Метод спутниковых геодезических измерений (определений)	0.1
н13008 О	-	-	-	10382 92.62	17338 38.10	-	Метод спутниковых геодезических измерений (определений)	0.1
н13009 О	-	-	-	10383 03.55	17338 28.37	-	Метод спутниковых геодезических измерений (определений)	0.1
н13006 О	-	-	-	10383 09.07	17338 34.57	-	Метод спутниковых геодезических измерений (определений)	0.1

**2. Сведения о характеристиках объекта недвижимости с кадастровым номером  
86:09:0701001:2065:**

N п/п	Наименование характеристики	Значение характеристики
1	2	3
1.	Вид объекта недвижимости	Здание

2.	Ранее присвоенный государственный учетный номер (инвентарный) здания, сооружения, объекта незавершенного строительства	-
3.	Кадастровый номер земельного участка (земельных участков), в границах которого (которых) расположены здание, сооружение, объект незавершенного строительства	-
4.	Уникальный учетный номер кадастрового квартала, в границах которого расположены здание, сооружение, объект незавершенного строительства	86:09:0701001
5.	Адрес здания, сооружения, объекта незавершенного строительства	
5.1.	Сведения о местоположении здания, сооружения, объекта незавершенного строительства (при отсутствии адреса) в структурированном в соответствии с федеральной информационной адресной системой виде	Ханты-Мансийский автономный округ - Югра, р-н. Советский, пгт. Коммунистический, ул. Молодежная, д. 4
5.2.	Дополнительные сведения о местоположении	-
6.	Иные сведения	-

**3. Пояснения к сведениям об объекте недвижимости с кадастровым номером 86:09:0701001:2065:**

1.	
----	--

**1. Сведения о характерных точках контура объекта недвижимости с кадастровым номером 86:09:0701001:2066 :**

**Система координат МСК-86, зона 1**

**Зона N 1**

Обозначение характерных точек контура	Содержатся в Едином государственном реестре недвижимости			Определены в результате выполнения комплексных кадастровых работ			Метод определения координат	Формулы, примененные для расчета средней квадратической погрешности определения координат характерных точек (Mt), с подставленными в такие формулы значениями и итоговые (вычисленные) значения Mt, м
	Координаты, м		Радиус, м	Координаты, м		Радиус, м		
	X	Y		X	Y			
1	2	3	4	5	6	7	8	9
н13010 О	-	-	-	10383 38.38	17338 08.51	-	Метод спутниковых геодезических измерений (определений)	0.1
н13011								

О	-	-	-	10383 27.74	17338 18.06	-	Метод спутниковых геодезических измерений (определений)	0.1
н13012 О	-	-	-	10383 22.19	17338 11.88	-	Метод спутниковых геодезических измерений (определений)	0.1
н13013 О	-	-	-	10383 32.83	17338 02.33	-	Метод спутниковых геодезических измерений (определений)	0.1
н13010 О	-	-	-	10383 38.38	17338 08.51	-	Метод спутниковых геодезических измерений (определений)	0.1

**2. Сведения о характеристиках объекта недвижимости с кадастровым номером  
86:09:0701001:2066:**

№ п/п	Наименование характеристики	Значение характеристики
1	2	3
1.	Вид объекта недвижимости	Здание
2.	Ранее присвоенный государственный учетный номер (инвентарный) здания, сооружения, объекта незавершенного строительства	-
3.	Кадастровый номер земельного участка (земельных участков), в границах которого (которых) расположены здание, сооружение, объект незавершенного строительства	-
4.	Уникальный учетный номер кадастрового квартала, в границах которого расположены здание, сооружение, объект незавершенного строительства	86:09:0701001
5.	Адрес здания, сооружения, объекта незавершенного строительства	
5.1.	Сведения о местоположении здания, сооружения, объекта незавершенного строительства (при отсутствии адреса) в структурированном в соответствии с федеральной информационной адресной системой виде	Ханты-Мансийский автономный округ - Югра, р-н. Советский, пгт. Коммунистический, ул. Молодежная, д. 6
5.2.	Дополнительные сведения о местоположении	-
6.	Иные сведения	-

**3. Пояснения к сведениям об объекте недвижимости с кадастровым номером 86:09:0701001:2066:**

1.

**1. Сведения о характерных точках контура объекта недвижимости с кадастровым номером 86:09:0701001:2067 :**

**Система координат МСК-86, зона 1**

**Зона N 1**

Обозначение характерных точек контура	Содержатся в Едином государственном реестре недвижимости			Определены в результате выполнения комплексных кадастровых работ			Метод определения координат	Формулы, примененные для расчета средней квадратической погрешности определения координат характерных точек (M <sub>i</sub> ), с подставленными в такие формулы значениями и итоговые (вычисленные) значения M <sub>t</sub> , м
	Координаты, м		Радиус, м	Координаты, м		Радиус, м		
	X	Y		X	Y			
1	2	3	4	5	6	7	8	9
н12310 О	-	-	-	10374 94.67	17344 11.30	-	Метод спутниковых геодезических измерений (определений)	0.1
н12311 О	-	-	-	10374 85.40	17344 19.60	-	Метод спутниковых геодезических измерений (определений)	0.1
н12312 О	-	-	-	10374 76.94	17344 10.15	-	Метод спутниковых геодезических измерений (определений)	0.1
н12313 О	-	-	-	10374 86.21	17344 01.85	-	Метод спутниковых геодезических измерений (определений)	0.1
н12310 О	-	-	-	10374 94.67	17344 11.30	-	Метод спутниковых геодезических измерений (определений)	0.1

<b>2. Сведения о характеристиках объекта недвижимости с кадастровым номером <u>86:09:0701001:2067</u>:</b>								
N п/п	Наименование характеристики					Значение характеристики		
1	2					3		
1.	Вид объекта недвижимости					Здание		
2.	Ранее присвоенный государственный учетный номер (инвентарный) здания, сооружения, объекта незавершенного строительства					-		
3.	Кадастровый номер земельного участка (земельных участков), в границах которого (которых) расположены здание, сооружение, объект незавершенного строительства					86:09:0701001:973		
4.	Уникальный учетный номер кадастрового квартала, в границах которого расположены здание, сооружение, объект незавершенного строительства					86:09:0701001		
5.	Адрес здания, сооружения, объекта незавершенного строительства							
5.1.	Сведения о местоположении здания, сооружения, объекта незавершенного строительства (при отсутствии адреса) в структурированном в соответствии с федеральной информационной адресной системой виде					Ханты-Мансийский автономный округ - Югра, р-н. Советский, пгт. Коммунистический, ул. Обская, д. 14		
5.2.	Дополнительные сведения о местоположении					-		
6.	Иные сведения					-		
<b>3. Пояснения к сведениям об объекте недвижимости с кадастровым номером <u>86:09:0701001:2067</u>:</b>								
1.								
<b>1. Сведения о характерных точках контура объекта недвижимости с кадастровым номером <u>86:09:0701001:2069</u> :</b>								
<b>Система координат <u>МСК-86, зона 1</u></b>					<b>Зона <u>N 1</u></b>			
Обозначение характерных точек контура	Содержатся в Едином государственном реестре недвижимости			Определены в результате выполнения комплексных кадастровых работ		Метод определения координат	Формулы, примененные для расчета средней квадратической погрешности определения координат характерных точек ( $M_t$ ), с подставленными в такие формулы значениями и итоговые (вычисленные) значения $M_t$ , м	
	Координаты, м		Радиус, м	Координаты, м				Радиус, м
	X	Y		X	Y			

1	2	3	4	5	6	7	8	9
н12314 О	-	-	-	10373 96.70	17343 02.52	-	Метод спутниковых геодезических измерений (определений)	0.1
н12315 О	-	-	-	10373 89.52	17343 08.98	-	Метод спутниковых геодезических измерений (определений)	0.1
н12316 О	-	-	-	10373 53.00	17342 68.41	-	Метод спутниковых геодезических измерений (определений)	0.1
н12317 О	-	-	-	10373 60.18	17342 61.95	-	Метод спутниковых геодезических измерений (определений)	0.1
н12314 О	-	-	-	10373 96.70	17343 02.52	-	Метод спутниковых геодезических измерений (определений)	0.1

**2. Сведения о характеристиках объекта недвижимости с кадастровым номером  
86:09:0701001:2069:**

N п/п	Наименование характеристики	Значение характеристики
1	2	3
1.	Вид объекта недвижимости	Здание
2.	Ранее присвоенный государственный учетный номер (инвентарный) здания, сооружения, объекта незавершенного строительства	-
3.	Кадастровый номер земельного участка (земельных участков), в границах которого (которых) расположены здание, сооружение, объект незавершенного строительства	86:09:0701001:971
4.	Уникальный учетный номер кадастрового квартала, в границах которого расположены здание, сооружение, объект незавершенного строительства	86:09:0701001
5.	Адрес здания, сооружения, объекта незавершенного строительства	
5.1.	Сведения о местоположении здания, сооружения, объекта незавершенного строительства (при отсутствии адреса) в	Ханты-Мансийский автономный округ -

	структурированном в соответствии с федеральной информационной адресной системой в виде						Югра, р-н. Советский, пгт. Коммунистический, ул. Обская, д. 18	
5.2.	Дополнительные сведения о местоположении						-	
6.	Иные сведения						-	
3. Пояснения к сведениям об объекте недвижимости с кадастровым номером <u>86:09:0701001:2069</u> :								
1.								
1. Сведения о характерных точках контура объекта недвижимости с кадастровым номером <u>86:09:0701001:2072</u> :								
Система координат <u>МСК-86, зона 1</u>							Зона N <u>1</u>	
Обозначение характерных точек контура	Содержатся в Едином государственном реестре недвижимости			Определены в результате выполнения комплексных кадастровых работ			Метод определения координат	Формулы, примененные для расчета средней квадратической погрешности определения координат характерных точек (M <sub>t</sub> ), с подставленными в такие формулы значениями и итоговые (вычисленные) значения M <sub>t</sub> , м
	Координаты, м		Радиус, м	Координаты, м		Радиус, м		
	X	Y		X	Y			
1	2	3	4	5	6	7	8	9
н12318 О	-	-	-	10375 36.18	17343 09.08	-	Метод спутниковых геодезических измерений (определений)	0.1
н12319 О	-	-	-	10375 34.85	17343 10.21	-	Метод спутниковых геодезических измерений (определений)	0.1
н12320 О	-	-	-	10375 32.57	17343 07.52	-	Метод спутниковых геодезических измерений (определений)	0.1
н12321 О	-	-	-	10375 33.90	17343 06.39	-	Метод спутниковых геодезических измерений	0.1

							(определений)	
н12322 О	-	-	-	10375 28.37	17342 99.87	-	Метод спутниковых геодезических измерений (определений)	0.1
н12323 О	-	-	-	10375 35.59	17342 93.75	-	Метод спутниковых геодезических измерений (определений)	0.1
н12324 О	-	-	-	10375 38.21	17342 96.84	-	Метод спутниковых геодезических измерений (определений)	0.1
н12325 О	-	-	-	10375 39.20	17342 96.00	-	Метод спутниковых геодезических измерений (определений)	0.1
н12326 О	-	-	-	10375 47.19	17343 05.42	-	Метод спутниковых геодезических измерений (определений)	0.1
н12327 О	-	-	-	10375 46.20	17343 06.26	-	Метод спутниковых геодезических измерений (определений)	0.1
н12328 О	-	-	-	10375 48.69	17343 09.19	-	Метод спутниковых геодезических измерений (определений)	0.1
н12329 О	-	-	-	10375 41.47	17343 15.31	-	Метод спутниковых геодезических измерений (определений)	0.1
н12318 О	-	-	-	10375 36.18	17343 09.08	-	Метод спутниковых геодезических измерений (определений)	0.1

<b>2. Сведения о характеристиках объекта недвижимости с кадастровым номером <u>86:09:0701001:2072:</u></b>								
N п/п	Наименование характеристики					Значение характеристики		
1	2					3		
1.	Вид объекта недвижимости					Здание		
2.	Ранее присвоенный государственный учетный номер (инвентарный) здания, сооружения, объекта незавершенного строительства					-		
3.	Кадастровый номер земельного участка (земельных участков), в границах которого (которых) расположены здание, сооружение, объект незавершенного строительства					86:09:0701001:1256		
4.	Уникальный учетный номер кадастрового квартала, в границах которого расположены здание, сооружение, объект незавершенного строительства					86:09:0701001		
5.	Адрес здания, сооружения, объекта незавершенного строительства							
5.1.	Сведения о местоположении здания, сооружения, объекта незавершенного строительства (при отсутствии адреса) в структурированном в соответствии с федеральной информационной адресной системой виде					Ханты-Мансийский автономный округ - Югра, р-н. Советский, пгт. Коммунистический, ул. Обская, д. 35, корп. а		
5.2.	Дополнительные сведения о местоположении					-		
6.	Иные сведения					-		
<b>3. Пояснения к сведениям об объекте недвижимости с кадастровым номером <u>86:09:0701001:2072:</u></b>								
1.								
<b>1. Сведения о характерных точках контура объекта недвижимости с кадастровым номером <u>86:09:0701001:2074 :</u></b>								
<b>Система координат <u>МСК-86, зона 1</u></b>					<b>Зона <u>N 1</u></b>			
Обозначение характерных точек контура	Содержатся в Едином государственном реестре недвижимости			Определены в результате выполнения комплексных кадастровых работ		Метод определения координат	Формулы, примененные для расчета средней квадратической погрешности определения координат характерных точек ( $M_t$ ), с подставленными в такие формулы значениями и итоговые (вычисленные) значения $M_t$ , м	
	Координаты, м		Радиус, м	Координаты, м				Радиус, м
	X	Y		X	Y			

1	2	3	4	5	6	7	8	9
133	-	-	-	10379 71.07	17346 05.95	-	Метод спутниковых геодезических измерений (определений)	0.1
130	-	-	-	10379 73.28	17346 03.63	-	Метод спутниковых геодезических измерений (определений)	0.1
131	-	-	-	10379 77.45	17346 07.37	-	Метод спутниковых геодезических измерений (определений)	0.1
132	-	-	-	10379 75.24	17346 09.70	-	Метод спутниковых геодезических измерений (определений)	0.1
133	-	-	-	10379 71.07	17346 05.95	-	Метод спутниковых геодезических измерений (определений)	0.1

**2. Сведения о характеристиках объекта недвижимости с кадастровым номером  
86:09:0701001:2074:**

N п/п	Наименование характеристики	Значение характеристики
1	2	3
1.	Вид объекта недвижимости	Здание
2.	Ранее присвоенный государственный учетный номер (инвентарный) здания, сооружения, объекта незавершенного строительства	-
3.	Кадастровый номер земельного участка (земельных участков), в границах которого (которых) расположены здание, сооружение, объект незавершенного строительства	86:09:0701001:140
4.	Уникальный учетный номер кадастрового квартала, в границах которого расположены здание, сооружение, объект незавершенного строительства	86:09:0701001
5.	Адрес здания, сооружения, объекта незавершенного строительства	
5.1.	Сведения о местоположении здания, сооружения, объекта незавершенного строительства (при отсутствии адреса) в	Ханты-Мансийский автономный округ -

	структурированном в соответствии с федеральной информационной адресной системой в виде						Югра, р-н Советский, пгт Коммунистический, пер Одесский, д 5а	
5.2.	Дополнительные сведения о местоположении						-	
6.	Иные сведения						-	
3. Пояснения к сведениям об объекте недвижимости с кадастровым номером <b>86:09:0701001:2074</b> :								
1.								
1. Сведения о характерных точках контура объекта недвижимости с кадастровым номером <b>86:09:0701001:2075</b> :								
Система координат <b>МСК-86, зона 1</b>							Зона <b>N 1</b>	
Обозначение характерных точек контура	Содержатся в Едином государственном реестре недвижимости			Определены в результате выполнения комплексных кадастровых работ			Метод определения координат	Формулы, примененные для расчета средней квадратической погрешности определения координат характерных точек (M <sub>i</sub> ), с подставленными в такие формулы значениями и итоговые (вычисленные) значения M <sub>t</sub> , м
	Координаты, м		Радиус, м	Координаты, м		Радиус, м		
	X	Y		X	Y			
1	2	3	4	5	6	7	8	9
н12330 О	-	-	-	10378 72.28	17342 78.19	-	Метод спутниковых геодезических измерений (определений)	0.1
н12331 О	-	-	-	10378 62.69	17342 86.60	-	Метод спутниковых геодезических измерений (определений)	0.1
н12332 О	-	-	-	10378 57.41	17342 80.58	-	Метод спутниковых геодезических измерений (определений)	0.1
н12333 О	-	-	-	10378 67.00	17342 72.17	-	Метод спутниковых геодезических измерений (определений)	0.1

н12330 О	-	-	-	10378 72.28	17342 78.19	-	Метод спутниковых геодезических измерений (определений)	0.1
-------------	---	---	---	----------------	----------------	---	---	-----

**2. Сведения о характеристиках объекта недвижимости с кадастровым номером 86:09:0701001:2075:**

№ п/п	Наименование характеристики	Значение характеристики
1	2	3
1.	Вид объекта недвижимости	Здание
2.	Ранее присвоенный государственный учетный номер (инвентарный) здания, сооружения, объекта незавершенного строительства	-
3.	Кадастровый номер земельного участка (земельных участков), в границах которого (которых) расположены здание, сооружение, объект незавершенного строительства	86:09:0701001:788
4.	Уникальный учетный номер кадастрового квартала, в границах которого расположены здание, сооружение, объект незавершенного строительства	86:09:0701001
5.	Адрес здания, сооружения, объекта незавершенного строительства	
5.1.	Сведения о местоположении здания, сооружения, объекта незавершенного строительства (при отсутствии адреса) в структурированном в соответствии с федеральной информационной адресной системой виде	Ханты-Мансийский автономный округ - Югра, р-н. Советский, пгт. Коммунистический, ул. Полярная, д. 15
5.2.	Дополнительные сведения о местоположении	-
6.	Иные сведения	-

**3. Пояснения к сведениям об объекте недвижимости с кадастровым номером 86:09:0701001:2075:**

1.	
----	--

**1. Сведения о характерных точках контура объекта недвижимости с кадастровым номером 86:09:0701001:2076:**

**Система координат МСК-86, зона 1**

**Зона N 1**

Обозначение характерных точек контура	Содержатся в Едином государственном реестре недвижимости			Определены в результате выполнения комплексных кадастровых работ			Метод определения координат	Формулы, примененные для расчета средней квадратической погрешности определения координат характерных точек (M <sub>i</sub> ), с подставленными
	Координаты, м		Радиус, м	Координаты, м		Радиус, м		
	X	Y		X	Y			

								в такие формулы значениями и итоговые (вычисленные) значения Mt, м
1	2	3	4	5	6	7	8	9
н12334 О	-	-	-	10379 23.64	17340 77.62	-	Метод спутниковых геодезических измерений (определений)	0.1
н12335 О	-	-	-	10379 29.26	17340 86.14	-	Метод спутниковых геодезических измерений (определений)	0.1
н12336 О	-	-	-	10379 19.60	17340 92.51	-	Метод спутниковых геодезических измерений (определений)	0.1
н12337 О	-	-	-	10379 13.98	17340 83.99	-	Метод спутниковых геодезических измерений (определений)	0.1
н12334 О	-	-	-	10379 23.64	17340 77.62	-	Метод спутниковых геодезических измерений (определений)	0.1

**2. Сведения о характеристиках объекта недвижимости с кадастровым номером 86:09:0701001:2076:**

N п/п	Наименование характеристики	Значение характеристики
1	2	3
1.	Вид объекта недвижимости	Здание
2.	Ранее присвоенный государственный учетный номер (инвентарный) здания, сооружения, объекта незавершенного строительства	-
3.	Кадастровый номер земельного участка (земельных участков), в границах которого (которых) расположены здание, сооружение, объект незавершенного строительства	86:09:0701001:130
4.	Уникальный учетный номер кадастрового квартала, в границах которого расположены здание, сооружение, объект незавершенного строительства	86:09:0701001

5.	Адрес здания, сооружения, объекта незавершенного строительства							
5.1.	Сведения о местоположении здания, сооружения, объекта незавершенного строительства (при отсутствии адреса) в структурированном в соответствии с федеральной информационной адресной системой виде						Ханты-Мансийский автономный округ - Югра, р-н. Советский, пгт. Коммунистический, ул. Полярная, д. 20	
5.2.	Дополнительные сведения о местоположении						-	
6.	Иные сведения						-	
3. Пояснения к сведениям об объекте недвижимости с кадастровым номером <b>86:09:0701001:2076</b> :								
1.								
1. Сведения о характерных точках контура объекта недвижимости с кадастровым номером <b>86:09:0701001:2079</b> :								
Система координат <b>МСК-86, зона 1</b>						Зона <b>N 1</b>		
Обозначение характерных точек контура	Содержатся в Едином государственном реестре недвижимости			Определены в результате выполнения комплексных кадастровых работ			Метод определения координат	Формулы, примененные для расчета средней квадратической погрешности определения координат характерных точек (M <sub>t</sub> ), с подставленными в такие формулы значениями и итоговые (вычисленные) значения M <sub>t</sub> , м
	Координаты, м		Радиус, м	Координаты, м		Радиус, м		
	X	Y		X	Y			
1	2	3	4	5	6	7	8	9
н13014 О	-	-	-	10372 36.64	17339 14.78	-	Метод спутниковых геодезических измерений (определений)	0.1
н13015 О	-	-	-	10372 45.61	17339 23.43	-	Метод спутниковых геодезических измерений (определений)	0.1
н13016 О	-	-	-	10372 31.35	17339 38.21	-	Метод спутниковых геодезических измерений (определений)	0.1

н13017 О	-	-	-	10372 22.38	17339 29.56	-	Метод спутниковых геодезических измерений (определений)	0.1
н13014 О	-	-	-	10372 36.64	17339 14.78	-	Метод спутниковых геодезических измерений (определений)	0.1

**2. Сведения о характеристиках объекта недвижимости с кадастровым номером 86:09:0701001:2079:**

N п/п	Наименование характеристики	Значение характеристики
1	2	3
1.	Вид объекта недвижимости	Здание
2.	Ранее присвоенный государственный учетный номер (инвентарный) здания, сооружения, объекта незавершенного строительства	-
3.	Кадастровый номер земельного участка (земельных участков), в границах которого (которых) расположены здание, сооружение, объект незавершенного строительства	86:09:0701001:860
4.	Уникальный учетный номер кадастрового квартала, в границах которого расположены здание, сооружение, объект незавершенного строительства	86:09:0701001
5.	Адрес здания, сооружения, объекта незавершенного строительства	
5.1.	Сведения о местоположении здания, сооружения, объекта незавершенного строительства (при отсутствии адреса) в структурированном в соответствии с федеральной информационной адресной системой виде	Ханты-Мансийский автономный округ - Югра, р-н. Советский, пгт. Коммунистический, ул. Свободы, д. 4
5.2.	Дополнительные сведения о местоположении	-
6.	Иные сведения	-

**3. Пояснения к сведениям об объекте недвижимости с кадастровым номером 86:09:0701001:2079:**

1.	
----	--

**1. Сведения о характерных точках контура объекта недвижимости с кадастровым номером 86:09:0701001:2080 :**

Система координат МСК-86, зона 1

Зона N 1

Обозначение характерных точек контура	Содержатся в Едином государственном реестре недвижимости			Определены в результате выполнения комплексных кадастровых работ			Метод определения координат	Формулы, примененные для расчета средней квадратической погрешности определения координат характерных точек ( $M_t$ ), с подставленными в такие формулы значениями и итоговые (вычисленные) значения $M_t$ , м
	Координаты, м		Радиус, м	Координаты, м		Радиус, м		
	X	Y		X	Y			
1	2	3	4	5	6	7	8	9
н12338 О	-	-	-	10383 37.26	17345 19.21	-	Метод спутниковых геодезических измерений (определений)	0.1
н12339 О	-	-	-	10383 42.80	17345 25.24	-	Метод спутниковых геодезических измерений (определений)	0.1
н12340 О	-	-	-	10383 31.09	17345 36.00	-	Метод спутниковых геодезических измерений (определений)	0.1
н12341 О	-	-	-	10383 25.55	17345 29.97	-	Метод спутниковых геодезических измерений (определений)	0.1
н12338 О	-	-	-	10383 37.26	17345 19.21	-	Метод спутниковых геодезических измерений (определений)	0.1

**2. Сведения о характеристиках объекта недвижимости с кадастровым номером  
86:09:0701001:2080:**

N п/п	Наименование характеристики	Значение характеристики
1	2	3
1.	Вид объекта недвижимости	Здание

2.	Ранее присвоенный государственный учетный номер (инвентарный) здания, сооружения, объекта незавершенного строительства	-						
3.	Кадастровый номер земельного участка (земельных участков), в границах которого (которых) расположены здание, сооружение, объект незавершенного строительства	86:09:0701001:778						
4.	Уникальный учетный номер кадастрового квартала, в границах которого расположены здание, сооружение, объект незавершенного строительства	86:09:0701001						
5.	Адрес здания, сооружения, объекта незавершенного строительства							
5.1.	Сведения о местоположении здания, сооружения, объекта незавершенного строительства (при отсутствии адреса) в структурированном в соответствии с федеральной информационной адресной системой виде	Ханты-Мансийский автономный округ - Югра, р-н. Советский, пгт. Коммунистический, ул. Северная, д. 19						
5.2.	Дополнительные сведения о местоположении	-						
6.	Иные сведения	-						
3. Пояснения к сведениям об объекте недвижимости с кадастровым номером <b>86:09:0701001:2080</b> :								
1.								
1. Сведения о характерных точках контура объекта недвижимости с кадастровым номером <b>86:09:0701001:2081</b> :								
Система координат <b>МСК-86, зона 1</b> <span style="float:right">Зона N 1</span>								
Обозначение характерных точек контура	Содержатся в Едином государственном реестре недвижимости		Определены в результате выполнения комплексных кадастровых работ		Метод определения координат	Формулы, примененные для расчета средней квадратической погрешности определения координат характерных точек (M <sub>t</sub> ), с подставленными в такие формулы значениями и итоговые (вычисленные) значения M <sub>t</sub> , м		
	Координаты, м		Радиус, м					
	X	Y	X	Y				
1	2	3	4	5	6	7	8	9
н13018 О	-	-	-	10380 12.34	17347 58.40	-	Метод спутниковых геодезических измерений (определений)	0.1
н13019								

О	-	-	-	10379 99.39	17347 70.31	-	Метод спутниковых геодезических измерений (определений)	0.1
н13020 О	-	-	-	10379 90.71	17347 60.87	-	Метод спутниковых геодезических измерений (определений)	0.1
н13021 О	-	-	-	10380 03.66	17347 48.96	-	Метод спутниковых геодезических измерений (определений)	0.1
н13018 О	-	-	-	10380 12.34	17347 58.40	-	Метод спутниковых геодезических измерений (определений)	0.1

**2. Сведения о характеристиках объекта недвижимости с кадастровым номером  
86:09:0701001:2081:**

№ п/п	Наименование характеристики	Значение характеристики
1	2	3
1.	Вид объекта недвижимости	Здание
2.	Ранее присвоенный государственный учетный номер (инвентарный) здания, сооружения, объекта незавершенного строительства	-
3.	Кадастровый номер земельного участка (земельных участков), в границах которого (которых) расположены здание, сооружение, объект незавершенного строительства	-
4.	Уникальный учетный номер кадастрового квартала, в границах которого расположены здание, сооружение, объект незавершенного строительства	86:09:0701001
5.	Адрес здания, сооружения, объекта незавершенного строительства	
5.1.	Сведения о местоположении здания, сооружения, объекта незавершенного строительства (при отсутствии адреса) в структурированном в соответствии с федеральной информационной адресной системой виде	Ханты-Мансийский автономный округ - Югра, р-н. Советский, пгт. Коммунистический, ул. Северная, д. 4
5.2.	Дополнительные сведения о местоположении	-
6.	Иные сведения	-

**3. Пояснения к сведениям об объекте недвижимости с кадастровым номером 86:09:0701001:2081:**

1.

**1. Сведения о характерных точках контура объекта недвижимости с кадастровым номером 86:09:0701001:2083 :**

**Система координат МСК-86, зона 1**

**Зона N 1**

Обозначение характерных точек контура	Содержатся в Едином государственном реестре недвижимости			Определены в результате выполнения комплексных кадастровых работ			Метод определения координат	Формулы, примененные для расчета средней квадратической погрешности определения координат характерных точек (M <sub>i</sub> ), с подставленными в такие формулы значениями и итоговые (вычисленные) значения M <sub>t</sub> , м
	Координаты, м		Радиус, м	Координаты, м		Радиус, м		
	X	Y		X	Y			
1	2	3	4	5	6	7	8	9
4530	-	-	-	10380 27.83	17337 05.44	-	Метод спутниковых геодезических измерений (определений)	0.1
4529	-	-	-	10380 28.40	17337 04.99	-	Метод спутниковых геодезических измерений (определений)	0.1
н12342 О	-	-	-	10380 38.10	17336 97.32	-	Метод спутниковых геодезических измерений (определений)	0.1
н12343 О	-	-	-	10380 45.63	17337 06.84	-	Метод спутниковых геодезических измерений (определений)	0.1
4528	-	-	-	10380 35.93	17337 14.51	-	Метод спутниковых геодезических измерений (определений)	0.1

н12344 О	-	-	-	10380 24.31	17337 23.70	-	Метод спутниковых геодезических измерений (определений)	0.1
н12345 О	-	-	-	10380 16.78	17337 14.18	-	Метод спутниковых геодезических измерений (определений)	0.1
4530	-	-	-	10380 27.83	17337 05.44	-	Метод спутниковых геодезических измерений (определений)	0.1

**2. Сведения о характеристиках объекта недвижимости с кадастровым номером  
86:09:0701001:2083:**

N п/п	Наименование характеристики	Значение характеристики
1	2	3
1.	Вид объекта недвижимости	Здание
2.	Ранее присвоенный государственный учетный номер (инвентарный) здания, сооружения, объекта незавершенного строительства	-
3.	Кадастровый номер земельного участка (земельных участков), в границах которого (которых) расположены здание, сооружение, объект незавершенного строительства	86:09:0701001:63
4.	Уникальный учетный номер кадастрового квартала, в границах которого расположены здание, сооружение, объект незавершенного строительства	86:09:0701001
5.	Адрес здания, сооружения, объекта незавершенного строительства	
5.1.	Сведения о местоположении здания, сооружения, объекта незавершенного строительства (при отсутствии адреса) в структурированном в соответствии с федеральной информационной адресной системой виде	Ханты-Мансийский автономный округ - Югра, р-н. Советский, пгт. Коммунистический, ул. Школьная, д. 5
5.2.	Дополнительные сведения о местоположении	-
6.	Иные сведения	-

**3. Пояснения к сведениям об объекте недвижимости с кадастровым номером 86:09:0701001:2083:**

1.	
----	--

**1. Сведения о характерных точках контура объекта недвижимости с кадастровым**

номером <u>86:09:0701001:2091</u> :								
Система координат <u>МСК-86, зона 1</u>							Зона <u>N 1</u>	
Обозначение характерных точек контура	Содержатся в Едином государственном реестре недвижимости			Определены в результате выполнения комплексных кадастровых работ			Метод определения координат	Формулы, примененные для расчета средней квадратической погрешности определения координат характерных точек ( $M_t$ ), с подставленными в такие формулы значениями и итоговые (вычисленные) значения $M_t$ , м
	Координаты, м		Радиус, м	Координаты, м		Радиус, м		
	X	Y		X	Y			
1	2	3	4	5	6	7	8	9
н12346 О	-	-	-	10386 08.24	17343 68.89	-	Метод спутниковых геодезических измерений (определений)	0.1
н12347 О	-	-	-	10386 15.97	17343 83.40	-	Метод спутниковых геодезических измерений (определений)	0.1
н12348 О	-	-	-	10385 89.41	17343 97.55	-	Метод спутниковых геодезических измерений (определений)	0.1
н12349 О	-	-	-	10385 81.68	17343 83.04	-	Метод спутниковых геодезических измерений (определений)	0.1
н12346 О	-	-	-	10386 08.24	17343 68.89	-	Метод спутниковых геодезических измерений (определений)	0.1
<b>2. Сведения о характеристиках объекта недвижимости с кадастровым номером <u>86:09:0701001:2091</u>:</b>								
N п/п	Наименование характеристики						Значение характеристики	

1	2	3						
1.	Вид объекта недвижимости	Здание						
2.	Ранее присвоенный государственный учетный номер (инвентарный) здания, сооружения, объекта незавершенного строительства	-						
3.	Кадастровый номер земельного участка (земельных участков), в границах которого (которых) расположены здание, сооружение, объект незавершенного строительства	86:09:0701001:1253						
4.	Уникальный учетный номер кадастрового квартала, в границах которого расположены здание, сооружение, объект незавершенного строительства	86:09:0701001						
5.	Адрес здания, сооружения, объекта незавершенного строительства							
5.1.	Сведения о местоположении здания, сооружения, объекта незавершенного строительства (при отсутствии адреса) в структурированном в соответствии с федеральной информационной адресной системой виде	Ханты-Мансийский - Югра (ао), Советский (р-н), Коммунистический (пгт.), Восточная Промышленная (зона.), ангар						
5.2.	Дополнительные сведения о местоположении	-						
6.	Иные сведения	-						
3. Пояснения к сведениям об объекте недвижимости с кадастровым номером <u>86:09:0701001:2091</u> :								
1.								
1. Сведения о характерных точках контура объекта недвижимости с кадастровым номером <u>86:09:0701001:2093</u> :								
Система координат <u>МСК-86, зона 1</u>								
Зона N <u>1</u>								
Обозначение характерных точек контура	Содержатся в Едином государственном реестре недвижимости		Определены в результате выполнения комплексных кадастровых работ		Метод определения координат	Формулы, примененные для расчета средней квадратической погрешности определения координат характерных точек (Mt), с подставленными в такие формулы значениями и итоговые (вычисленные) значения Mt, м		
	Координаты, м		Радиус, м	Координаты, м			Радиус, м	
	X	Y		X			Y	
1	2	3	4	5	6	7	8	9
н13022 О	-	-	-	10384 01.87	17338 78.99	-	Метод спутниковых	0.1

							геодезических измерений (определений)	
н13023 О	-	-	-	10383 96.46	17338 72.92	-	Метод спутниковых геодезических измерений (определений)	0.1
н13024 О	-	-	-	10384 07.81	17338 62.81	-	Метод спутниковых геодезических измерений (определений)	0.1
н13025 О	-	-	-	10384 13.22	17338 68.88	-	Метод спутниковых геодезических измерений (определений)	0.1
н13022 О	-	-	-	10384 01.87	17338 78.99	-	Метод спутниковых геодезических измерений (определений)	0.1

**2. Сведения о характеристиках объекта недвижимости с кадастровым номером 86:09:0701001:2093:**

№ п/п	Наименование характеристики	Значение характеристики
1	2	3
1.	Вид объекта недвижимости	Здание
2.	Ранее присвоенный государственный учетный номер (инвентарный) здания, сооружения, объекта незавершенного строительства	-
3.	Кадастровый номер земельного участка (земельных участков), в границах которого (которых) расположены здание, сооружение, объект незавершенного строительства	86:09:0701001:282
4.	Уникальный учетный номер кадастрового квартала, в границах которого расположены здание, сооружение, объект незавершенного строительства	86:09:0701001
5.	Адрес здания, сооружения, объекта незавершенного строительства	
5.1.	Сведения о местоположении здания, сооружения, объекта незавершенного строительства (при отсутствии адреса) в структурированном в соответствии с федеральной информационной адресной системой виде	Ханты-Мансийский автономный округ - Югра, р-н. Советский, пгт. Коммунистический, ул. Гагарина, д. 14

5.2.	Дополнительные сведения о местоположении						-	
6.	Иные сведения						-	
3. Пояснения к сведениям об объекте недвижимости с кадастровым номером <u>86:09:0701001:2093</u> :								
1.								
1. Сведения о характерных точках контура объекта недвижимости с кадастровым номером <u>86:09:0701001:2094</u> :								
Система координат <u>МСК-86, зона 1</u>						Зона <u>№ 1</u>		
Обозначение характерных точек контура	Содержатся в Едином государственном реестре недвижимости			Определены в результате выполнения комплексных кадастровых работ			Метод определения координат	Формулы, примененные для расчета средней квадратической погрешности определения координат характерных точек (M <sub>t</sub> ), с подставленными в такие формулы значениями и итоговые (вычисленные) значения M <sub>t</sub> , м
	Координаты, м		Радиус, м	Координаты, м		Радиус, м		
	X	Y		X	Y			
1	2	3	4	5	6	7	8	9
н13026 О	-	-	-	10384 76.78	17338 12.64	-	Метод спутниковых геодезических измерений (определений)	0.1
н13027 О	-	-	-	10384 61.56	17338 26.01	-	Метод спутниковых геодезических измерений (определений)	0.1
н13028 О	-	-	-	10384 56.26	17338 19.98	-	Метод спутниковых геодезических измерений (определений)	0.1
н13029 О	-	-	-	10384 71.48	17338 06.61	-	Метод спутниковых геодезических измерений (определений)	0.1
н13026 О	-	-	-	10384 76.78	17338 12.64	-	Метод спутниковых	0.1

							геодезических измерений (определений)	
<b>2. Сведения о характеристиках объекта недвижимости с кадастровым номером <u>86:09:0701001:2094</u>:</b>								
N п/п	Наименование характеристики						Значение характеристики	
1	2						3	
1.	Вид объекта недвижимости						Здание	
2.	Ранее присвоенный государственный учетный номер (инвентарный) здания, сооружения, объекта незавершенного строительства						-	
3.	Кадастровый номер земельного участка (земельных участков), в границах которого (которых) расположены здание, сооружение, объект незавершенного строительства						-	
4.	Уникальный учетный номер кадастрового квартала, в границах которого расположены здание, сооружение, объект незавершенного строительства						86:09:0701001	
5.	Адрес здания, сооружения, объекта незавершенного строительства							
5.1.	Сведения о местоположении здания, сооружения, объекта незавершенного строительства (при отсутствии адреса) в структурированном в соответствии с федеральной информационной адресной системой виде						Ханты-Мансийский автономный округ - Югра, муниципальный район Советский, городское поселение Коммунистический, поселок городского типа Коммунистический, улица Гагарина, дом 18	
5.2.	Дополнительные сведения о местоположении						-	
6.	Иные сведения						-	
<b>3. Пояснения к сведениям об объекте недвижимости с кадастровым номером <u>86:09:0701001:2094</u>:</b>								
1.								
<b>1. Сведения о характерных точках контура объекта недвижимости с кадастровым номером <u>86:09:0701001:2095</u> :</b>								
<b>Система координат <u>МСК-86, зона 1</u></b>								
<b>Зона N 1</b>								
Обозначение характерных точек контура	Содержатся в Едином государственном реестре недвижимости		Определены в результате выполнения комплексных кадастровых работ		Метод определения координат	Формулы, примененные для расчета средней квадратической погрешности определения		
	Координаты, м	Радиус, м	Координаты, м	Радиус, м				

	X	Y		X	Y			координат характерных точек ( $M_i$ ), с подставленными в такие формулы значениями и итоговые (вычисленные) значения $M_t$ , м
1	2	3	4	5	6	7	8	9
н13030 О	-	-	-	10385 07.15	17337 85.69	-	Метод спутниковых геодезических измерений (определений)	0.1
н13031 О	-	-	-	10384 93.46	17337 98.17	-	Метод спутниковых геодезических измерений (определений)	0.1
н13032 О	-	-	-	10384 88.12	17337 92.31	-	Метод спутниковых геодезических измерений (определений)	0.1
н13033 О	-	-	-	10385 01.81	17337 79.83	-	Метод спутниковых геодезических измерений (определений)	0.1
н13030 О	-	-	-	10385 07.15	17337 85.69	-	Метод спутниковых геодезических измерений (определений)	0.1

**2. Сведения о характеристиках объекта недвижимости с кадастровым номером  
86:09:0701001:2095:**

N п/п	Наименование характеристики	Значение характеристики
1	2	3
1.	Вид объекта недвижимости	Здание
2.	Ранее присвоенный государственный учетный номер (инвентарный) здания, сооружения, объекта незавершенного строительства	-
3.	Кадастровый номер земельного участка (земельных участков), в границах которого (которых) расположены здание, сооружение,	-

	объект незавершенного строительства							
4.	Уникальный учетный номер кадастрового квартала, в границах которого расположены здание, сооружение, объект незавершенного строительства					86:09:0701001		
5.	Адрес здания, сооружения, объекта незавершенного строительства							
5.1.	Сведения о местоположении здания, сооружения, объекта незавершенного строительства (при отсутствии адреса) в структурированном в соответствии с федеральной информационной адресной системой виде					Ханты-Мансийский автономный округ - Югра, р-н. Советский, пгт. Коммунистический, ул. Гагарина, д. 20		
5.2.	Дополнительные сведения о местоположении					-		
6.	Иные сведения					-		
3. Пояснения к сведениям об объекте недвижимости с кадастровым номером <u>86:09:0701001:2095</u> :								
1.								
1. Сведения о характерных точках контура объекта недвижимости с кадастровым номером <u>86:09:0701001:2096</u> :								
Система координат <u>МСК-86, зона 1</u>					Зона N <u>1</u>			
Обозначение характерных точек контура	Содержатся в Едином государственном реестре недвижимости			Определены в результате выполнения комплексных кадастровых работ		Метод определения координат	Формулы, примененные для расчета средней квадратической погрешности определения координат характерных точек (M <sub>t</sub> ), с подставленными в такие формулы значениями и итоговые (вычисленные) значения M <sub>t</sub> , м	
	Координаты, м		Радиус, м	Координаты, м				Радиус, м
	X	Y		X	Y			
1	2	3	4	5	6	7	8	9
н13034 О	-	-	-	10383 55.60	17339 59.15	-	Метод спутниковых геодезических измерений (определений)	0.1
н13035 О	-	-	-	10383 57.48	17339 57.50	-	Метод спутниковых геодезических измерений (определений)	0.1
н13036								

О	-	-	-	10383 62.94	17339 63.72	-	Метод спутниковых геодезических измерений (определений)	0.1
н13037 О	-	-	-	10383 61.06	17339 65.37	-	Метод спутниковых геодезических измерений (определений)	0.1
н13038 О	-	-	-	10383 56.17	17339 69.66	-	Метод спутниковых геодезических измерений (определений)	0.1
н13039 О	-	-	-	10383 50.71	17339 63.44	-	Метод спутниковых геодезических измерений (определений)	0.1
н13034 О	-	-	-	10383 55.60	17339 59.15	-	Метод спутниковых геодезических измерений (определений)	0.1

**2. Сведения о характеристиках объекта недвижимости с кадастровым номером  
86:09:0701001:2096:**

№ п/п	Наименование характеристики	Значение характеристики
1	2	3
1.	Вид объекта недвижимости	Здание
2.	Ранее присвоенный государственный учетный номер (инвентарный) здания, сооружения, объекта незавершенного строительства	-
3.	Кадастровый номер земельного участка (земельных участков), в границах которого (которых) расположены здание, сооружение, объект незавершенного строительства	86:09:0701001:3042
4.	Уникальный учетный номер кадастрового квартала, в границах которого расположены здание, сооружение, объект незавершенного строительства	86:09:0701001
5.	Адрес здания, сооружения, объекта незавершенного строительства	
5.1.	Сведения о местоположении здания, сооружения, объекта незавершенного строительства (при отсутствии адреса) в структурированном в соответствии с федеральной информационной адресной системой виде	Ханты-Мансийский автономный округ - Югра, р-н. Советский, пгт. Коммунистический, ул.

							Гагарина, д. 7	
5.2.	Дополнительные сведения о местоположении						-	
6.	Иные сведения						-	
3. Пояснения к сведениям об объекте недвижимости с кадастровым номером <b>86:09:0701001:2096</b> :								
1.								
1. Сведения о характерных точках контура объекта недвижимости с кадастровым номером <b>86:09:0701001:2098</b> :								
Система координат <b>МСК-86, зона 1</b>							Зона <b>N 1</b>	
Обозначение характерных точек контура	Содержатся в Едином государственном реестре недвижимости			Определены в результате выполнения комплексных кадастровых работ			Метод определения координат	Формулы, примененные для расчета средней квадратической погрешности определения координат характерных точек (M <sub>t</sub> ), с подставленными в такие формулы значениями и итоговые (вычисленные) значения M <sub>t</sub> , м
	Координаты, м		Радиус, м	Координаты, м		Радиус, м		
	X	Y		X	Y			
1	2	3	4	5	6	7	8	9
65	-	-	-	10378 45.02	17344 12.61	-	Метод спутниковых геодезических измерений (определений)	0.1
н12350 О	-	-	-	10378 53.56	17344 05.50	-	Метод спутниковых геодезических измерений (определений)	0.1
н12351 О	-	-	-	10378 60.08	17344 13.33	-	Метод спутниковых геодезических измерений (определений)	0.1
67	-	-	-	10378 51.86	17344 20.17	-	Метод спутниковых геодезических измерений (определений)	0.1
66								

	-	-	-	10378 51.54	17344 20.44	-	Метод спутниковых геодезических измерений (определений)	0.1
н12352 О	-	-	-	10378 42.64	17344 27.85	-	Метод спутниковых геодезических измерений (определений)	0.1
н12353 О	-	-	-	10378 36.12	17344 20.02	-	Метод спутниковых геодезических измерений (определений)	0.1
65	-	-	-	10378 45.02	17344 12.61	-	Метод спутниковых геодезических измерений (определений)	0.1

**2. Сведения о характеристиках объекта недвижимости с кадастровым номером  
86:09:0701001:2098:**

№ п/п	Наименование характеристики	Значение характеристики
1	2	3
1.	Вид объекта недвижимости	Здание
2.	Ранее присвоенный государственный учетный номер (инвентарный) здания, сооружения, объекта незавершенного строительства	-
3.	Кадастровый номер земельного участка (земельных участков), в границах которого (которых) расположены здание, сооружение, объект незавершенного строительства	86:09:0701001:1037
4.	Уникальный учетный номер кадастрового квартала, в границах которого расположены здание, сооружение, объект незавершенного строительства	86:09:0701001
5.	Адрес здания, сооружения, объекта незавершенного строительства	
5.1.	Сведения о местоположении здания, сооружения, объекта незавершенного строительства (при отсутствии адреса) в структурированном в соответствии с федеральной информационной адресной системой виде	Ханты-Мансийский автономный округ - Югра, р-н. Советский, пгт. Коммунистический, пер. Депутатский, д. 1
5.2.	Дополнительные сведения о местоположении	-
6.	Иные сведения	-

**3. Пояснения к сведениям об объекте недвижимости с кадастровым номером 86:09:0701001:2098:**

1.

**1. Сведения о характерных точках контура объекта недвижимости с кадастровым номером 86:09:0701001:2099 :**

**Система координат МСК-86, зона 1**

**Зона N 1**

Обозначение характерных точек контура	Содержатся в Едином государственном реестре недвижимости			Определены в результате выполнения комплексных кадастровых работ			Метод определения координат	Формулы, примененные для расчета средней квадратической погрешности определения координат характерных точек (M <sub>i</sub> ), с подставленными в такие формулы значениями и итоговые (вычисленные) значения M <sub>t</sub> , м
	Координаты, м		Радиус, м	Координаты, м		Радиус, м		
	X	Y		X	Y			
1	2	3	4	5	6	7	8	9
н12354 О	-	-	-	10374 10.31	17341 21.60	-	Метод спутниковых геодезических измерений (определений)	0.1
н12355 О	-	-	-	10374 05.14	17341 15.68	-	Метод спутниковых геодезических измерений (определений)	0.1
н12356 О	-	-	-	10374 19.79	17341 02.89	-	Метод спутниковых геодезических измерений (определений)	0.1
н12357 О	-	-	-	10374 24.96	17341 08.81	-	Метод спутниковых геодезических измерений (определений)	0.1
н12354 О	-	-	-	10374 10.31	17341 21.60	-	Метод спутниковых геодезических измерений (определений)	0.1

<b>2. Сведения о характеристиках объекта недвижимости с кадастровым номером <u>86:09:0701001:2099</u>:</b>								
N п/п	Наименование характеристики				Значение характеристики			
1	2				3			
1.	Вид объекта недвижимости				Здание			
2.	Ранее присвоенный государственный учетный номер (инвентарный) здания, сооружения, объекта незавершенного строительства				-			
3.	Кадастровый номер земельного участка (земельных участков), в границах которого (которых) расположены здание, сооружение, объект незавершенного строительства				86:09:0701001:935			
4.	Уникальный учетный номер кадастрового квартала, в границах которого расположены здание, сооружение, объект незавершенного строительства				86:09:0701001			
5.	Адрес здания, сооружения, объекта незавершенного строительства							
5.1.	Сведения о местоположении здания, сооружения, объекта незавершенного строительства (при отсутствии адреса) в структурированном в соответствии с федеральной информационной адресной системой виде				Ханты-Мансийский автономный округ - Югра, р-н Советский, пгт. Коммунистический, ул. Дружбы, д. 5			
5.2.	Дополнительные сведения о местоположении				-			
6.	Иные сведения				-			
<b>3. Пояснения к сведениям об объекте недвижимости с кадастровым номером <u>86:09:0701001:2099</u>:</b>								
1.								
<b>1. Сведения о характерных точках контура объекта недвижимости с кадастровым номером <u>86:09:0701001:2100</u> :</b>								
<b>Система координат <u>МСК-86, зона 1</u></b>					<b>Зона <u>N 1</u></b>			
Обозначение характерных точек контура	Содержатся в Едином государственном реестре недвижимости		Определены в результате выполнения комплексных кадастровых работ		Метод определения координат	Формулы, примененные для расчета средней квадратической погрешности определения координат характерных точек ( $M_t$ ), с подставленными в такие формулы значениями и итоговые (вычисленные) значения $M_t$ , м		
	Координаты, м		Радиус, м	Координаты, м			Радиус, м	
	X	Y		X			Y	

1	2	3	4	5	6	7	8	9
н13040 О	-	-	-	10385 20.85	17339 35.61	-	Метод спутниковых геодезических измерений (определений)	0.1
н13041 О	-	-	-	10385 26.22	17339 41.94	-	Метод спутниковых геодезических измерений (определений)	0.1
н13042 О	-	-	-	10385 13.25	17339 52.94	-	Метод спутниковых геодезических измерений (определений)	0.1
н13043 О	-	-	-	10385 07.88	17339 46.61	-	Метод спутниковых геодезических измерений (определений)	0.1
н13040 О	-	-	-	10385 20.85	17339 35.61	-	Метод спутниковых геодезических измерений (определений)	0.1

**2. Сведения о характеристиках объекта недвижимости с кадастровым номером  
86:09:0701001:2100:**

N п/п	Наименование характеристики	Значение характеристики
1	2	3
1.	Вид объекта недвижимости	Здание
2.	Ранее присвоенный государственный учетный номер (инвентарный) здания, сооружения, объекта незавершенного строительства	-
3.	Кадастровый номер земельного участка (земельных участков), в границах которого (которых) расположены здание, сооружение, объект незавершенного строительства	-
4.	Уникальный учетный номер кадастрового квартала, в границах которого расположены здание, сооружение, объект незавершенного строительства	86:09:0701001
5.	Адрес здания, сооружения, объекта незавершенного строительства	
5.1.	Сведения о местоположении здания, сооружения, объекта незавершенного строительства (при отсутствии адреса) в	Ханты-Мансийский автономный округ -

	структурированном в соответствии с федеральной информационной адресной системой в виде						Югра, р-н. Советский, пгт. Коммунистический, ул. Лазо, д. 15	
5.2.	Дополнительные сведения о местоположении						-	
6.	Иные сведения						-	
3. Пояснения к сведениям об объекте недвижимости с кадастровым номером <b>86:09:0701001:2100</b> :								
1.								
1. Сведения о характерных точках контура объекта недвижимости с кадастровым номером <b>86:09:0701001:2101</b> :								
Система координат <b>МСК-86, зона 1</b>							Зона <b>№ 1</b>	
Обозначение характерных точек контура	Содержатся в Едином государственном реестре недвижимости			Определены в результате выполнения комплексных кадастровых работ			Метод определения координат	Формулы, примененные для расчета средней квадратической погрешности определения координат характерных точек (M <sub>t</sub> ), с подставленными в такие формулы значениями и итоговые (вычисленные) значения M <sub>t</sub> , м
	Координаты, м		Радиус, м	Координаты, м		Радиус, м		
	X	Y		X	Y			
1	2	3	4	5	6	7	8	9
н13044 О	-	-	-	10382 67.34	17343 65.73	-	Метод спутниковых геодезических измерений (определений)	0.1
н13045 О	-	-	-	10382 58.60	17343 73.32	-	Метод спутниковых геодезических измерений (определений)	0.1
н13046 О	-	-	-	10382 53.20	17343 67.10	-	Метод спутниковых геодезических измерений (определений)	0.1
822	-	-	-	10382 61.94	17343 59.51	-	Метод спутниковых геодезических измерений	0.1

							(определений)	
н13047 О	-	-	-	10382 65.65	17343 56.29	-	Метод спутниковых геодезических измерений (определений)	0.1
н13048 О	-	-	-	10382 71.05	17343 62.51	-	Метод спутниковых геодезических измерений (определений)	0.1
н13044 О	-	-	-	10382 67.34	17343 65.73	-	Метод спутниковых геодезических измерений (определений)	0.1

**2. Сведения о характеристиках объекта недвижимости с кадастровым номером  
86:09:0701001:2101:**

№ п/п	Наименование характеристики	Значение характеристики
1	2	3
1.	Вид объекта недвижимости	Здание
2.	Ранее присвоенный государственный учетный номер (инвентарный) здания, сооружения, объекта незавершенного строительства	-
3.	Кадастровый номер земельного участка (земельных участков), в границах которого (которых) расположены здание, сооружение, объект незавершенного строительства	86:09:0701001:132
4.	Уникальный учетный номер кадастрового квартала, в границах которого расположены здание, сооружение, объект незавершенного строительства	86:09:0701001
5.	Адрес здания, сооружения, объекта незавершенного строительства	
5.1.	Сведения о местоположении здания, сооружения, объекта незавершенного строительства (при отсутствии адреса) в структурированном в соответствии с федеральной информационной адресной системой виде	Ханты-Мансийский автономный округ - Югра, муниципальный район Советский, городское поселение Коммунистический, поселок городского типа Коммунистический, улица Ленина, дом 7
5.2.	Дополнительные сведения о местоположении	-
6.	Иные сведения	-

**3. Пояснения к сведениям об объекте недвижимости с кадастровым номером 86:09:0701001:2101:**

1.

**1. Сведения о характерных точках контура объекта недвижимости с кадастровым номером 86:09:0701001:2103 :**

**Система координат МСК-86, зона 1**

**Зона N 1**

Обозначение характерных точек контура	Содержатся в Едином государственном реестре недвижимости			Определены в результате выполнения комплексных кадастровых работ			Метод определения координат	Формулы, примененные для расчета средней квадратической погрешности определения координат характерных точек (M <sub>i</sub> ), с подставленными в такие формулы значениями и итоговые (вычисленные) значения M <sub>t</sub> , м
	Координаты, м		Радиус, м	Координаты, м		Радиус, м		
	X	Y		X	Y			
1	2	3	4	5	6	7	8	9
108540	-	-	-	10382 06.08	17341 23.86	-	Метод спутниковых геодезических измерений (определений)	0.1
108350	-	-	-	10382 15.21	17341 16.02	-	Метод спутниковых геодезических измерений (определений)	0.1
108360	-	-	-	10382 19.17	17341 20.53	-	Метод спутниковых геодезических измерений (определений)	0.1
108370	-	-	-	10382 20.33	17341 19.59	-	Метод спутниковых геодезических измерений (определений)	0.1
108380	-	-	-	10382 26.93	17341 27.09	-	Метод спутниковых геодезических измерений (определений)	0.1

10839O	-	-	-	10382 25.77	17341 28.04	-	Метод спутниковых геодезических измерений (определений)	0.1
10840O	-	-	-	10382 31.50	17341 34.57	-	Метод спутниковых геодезических измерений (определений)	0.1
10841O	-	-	-	10382 32.66	17341 33.62	-	Метод спутниковых геодезических измерений (определений)	0.1
10842O	-	-	-	10382 39.26	17341 41.13	-	Метод спутниковых геодезических измерений (определений)	0.1
10843O	-	-	-	10382 38.10	17341 42.08	-	Метод спутниковых геодезических измерений (определений)	0.1
10844O	-	-	-	10382 40.06	17341 44.35	-	Метод спутниковых геодезических измерений (определений)	0.1
10845O	-	-	-	10382 30.52	17341 52.08	-	Метод спутниковых геодезических измерений (определений)	0.1
10846O	-	-	-	10382 26.59	17341 47.55	-	Метод спутниковых геодезических измерений (определений)	0.1
10847O	-	-	-	10382 25.29	17341 48.64	-	Метод спутниковых геодезических измерений (определений)	0.1
10848O								

	-	-	-	10382 20.97	17341 43.65	-	Метод спутниковых геодезических измерений (определений)	0.1
108490	-	-	-	10382 22.27	17341 42.56	-	Метод спутниковых геодезических измерений (определений)	0.1
108500	-	-	-	10382 14.33	17341 33.39	-	Метод спутниковых геодезических измерений (определений)	0.1
108510	-	-	-	10382 13.03	17341 34.48	-	Метод спутниковых геодезических измерений (определений)	0.1
108520	-	-	-	10382 08.71	17341 29.49	-	Метод спутниковых геодезических измерений (определений)	0.1
108530	-	-	-	10382 10.01	17341 28.39	-	Метод спутниковых геодезических измерений (определений)	0.1
108540	-	-	-	10382 06.08	17341 23.86	-	Метод спутниковых геодезических измерений (определений)	0.1

**2. Сведения о характеристиках объекта недвижимости с кадастровым номером  
86:09:0701001:2103:**

N п/п	Наименование характеристики	Значение характеристики
1	2	3
1.	Вид объекта недвижимости	Здание
2.	Ранее присвоенный государственный учетный номер (инвентарный) здания, сооружения, объекта незавершенного строительства	-
3.	Кадастровый номер земельного участка (земельных участков), в границах которого (которых) расположены здание, сооружение,	86:09:0701001:1637

	объект незавершенного строительства							
4.	Уникальный учетный номер кадастрового квартала, в границах которого расположены здание, сооружение, объект незавершенного строительства					86:09:0701001		
5.	Адрес здания, сооружения, объекта незавершенного строительства							
5.1.	Сведения о местоположении здания, сооружения, объекта незавершенного строительства (при отсутствии адреса) в структурированном в соответствии с федеральной информационной адресной системой виде					Ханты-Мансийский автономный округ - Югра, муниципальный район Советский, городское поселение Коммунистический, поселок городского типа Коммунистический, улица Лесная, дом 9		
5.2.	Дополнительные сведения о местоположении					-		
6.	Иные сведения					-		
3. Пояснения к сведениям об объекте недвижимости с кадастровым номером <b>86:09:0701001:2103</b> :								
1.								
1. Сведения о характерных точках контура объекта недвижимости с кадастровым номером <b>86:09:0701001:2104</b> :								
Система координат <b>МСК-86, зона 1</b>					Зона <b>N 1</b>			
Обозначение характерных точек контура	Содержатся в Едином государственном реестре недвижимости			Определены в результате выполнения комплексных кадастровых работ		Метод определения координат	Формулы, примененные для расчета средней квадратической погрешности определения координат характерных точек (M <sub>i</sub> ), с подставленными в такие формулы значениями и итоговые (вычисленные) значения M <sub>t</sub> , м	
	Координаты, м		Радиус, м	Координаты, м				Радиус, м
	X	Y		X	Y			
1	2	3	4	5	6	7	8	9
н12358 О	-	-	-	10383 58.76	17341 88.47	-	Метод спутниковых геодезических измерений (определений)	0.1
н12359 О	-	-	-	10383 52.53	17341 94.09	-	Метод спутниковых	0.1



1.									
1. Сведения о характерных точках контура объекта недвижимости с кадастровым номером <u>86:09:0701001:2105</u> :									
Система координат <u>МСК-86, зона 1</u>							Зона N <u>1</u>		
Обозначение характерных точек контура	Содержатся в Едином государственном реестре недвижимости			Определены в результате выполнения комплексных кадастровых работ			Метод определения координат	Формулы, примененные для расчета средней квадратической погрешности определения координат характерных точек (M <sub>i</sub> ), с подставленными в такие формулы значениями и итоговые (вычисленные) значения M <sub>t</sub> , м	
	Координаты, м		Радиус, м	Координаты, м		Радиус, м			
	X	Y		X	Y				
1	2	3	4	5	6	7	8	9	
н13049 О	-	-	-	10388 35.59	17358 37.39	-	Метод спутниковых геодезических измерений (определений)	0.1	
н13050 О	-	-	-	10388 25.16	17358 48.67	-	Метод спутниковых геодезических измерений (определений)	0.1	
н13051 О	-	-	-	10388 19.07	17358 43.04	-	Метод спутниковых геодезических измерений (определений)	0.1	
н13052 О	-	-	-	10388 29.50	17358 31.76	-	Метод спутниковых геодезических измерений (определений)	0.1	
н13049 О	-	-	-	10388 35.59	17358 37.39	-	Метод спутниковых геодезических измерений (определений)	0.1	
2. Сведения о характеристиках объекта недвижимости с кадастровым номером <u>86:09:0701001:2105</u> :									

N п/п	Наименование характеристики	Значение характеристики				
1	2	3				
1.	Вид объекта недвижимости	Здание				
2.	Ранее присвоенный государственный учетный номер (инвентарный) здания, сооружения, объекта незавершенного строительства	-				
3.	Кадастровый номер земельного участка (земельных участков), в границах которого (которых) расположены здание, сооружение, объект незавершенного строительства	-				
4.	Уникальный учетный номер кадастрового квартала, в границах которого расположены здание, сооружение, объект незавершенного строительства	86:09:0701001				
5.	Адрес здания, сооружения, объекта незавершенного строительства					
5.1.	Сведения о местоположении здания, сооружения, объекта незавершенного строительства (при отсутствии адреса) в структурированном в соответствии с федеральной информационной адресной системой виде	Ханты-Мансийский автономный округ - Югра, муниципальный район Советский, городское поселение Коммунистический, поселок городского типа Коммунистический, улица Лесхоза, дом 3				
5.2.	Дополнительные сведения о местоположении	-				
6.	Иные сведения	-				
<b>3. Пояснения к сведениям об объекте недвижимости с кадастровым номером <u>86:09:0701001:2105</u>:</b>						
1.						
<b>1. Сведения о характерных точках контура объекта недвижимости с кадастровым номером <u>86:09:0701001:2106</u> :</b>						
<b>Система координат <u>МСК-86, зона 1</u></b>		<b>Зона N <u>1</u></b>				
Обозначение характерных точек контура	Содержатся в Едином государственном реестре недвижимости		Определены в результате выполнения комплексных кадастровых работ		Метод определения координат	Формулы, примененные для расчета средней квадратической погрешности определения координат характерных точек (M <sub>i</sub> ), с подставленными в такие формулы значениями и итоговые (вычисленные) значения M <sub>t</sub> , м
	Координаты, м		Радиус, м	Координаты, м	Радиус, м	
	X	Y		X	Y	

1	2	3	4	5	6	7	8	9
86:09:0701001	-	-	-	10378 56.33	17341 12.37	-	Метод спутниковых геодезических измерений (определений)	0.1
86:09:0701001	-	-	-	10378 52.37	17341 15.32	-	Метод спутниковых геодезических измерений (определений)	0.1
86:09:0701001	-	-	-	10378 47.84	17341 09.23	-	Метод спутниковых геодезических измерений (определений)	0.1
86:09:0701001	-	-	-	10378 51.80	17341 06.28	-	Метод спутниковых геодезических измерений (определений)	0.1
86:09:0701001	-	-	-	10378 56.33	17341 12.37	-	Метод спутниковых геодезических измерений (определений)	0.1

**2. Сведения о характеристиках объекта недвижимости с кадастровым номером 86:09:0701001:2106:**

N п/п	Наименование характеристики	Значение характеристики
1	2	3
1.	Вид объекта недвижимости	Здание
2.	Ранее присвоенный государственный учетный номер (инвентарный) здания, сооружения, объекта незавершенного строительства	-
3.	Кадастровый номер земельного участка (земельных участков), в границах которого (которых) расположены здание, сооружение, объект незавершенного строительства	-
4.	Уникальный учетный номер кадастрового квартала, в границах которого расположены здание, сооружение, объект незавершенного строительства	86:09:0701001
5.	Адрес здания, сооружения, объекта незавершенного строительства	
5.1.	Сведения о местоположении здания, сооружения, объекта незавершенного строительства (при отсутствии адреса) в	Ханты-Мансийский автономный округ -

	структурированном в соответствии с федеральной информационной адресной системой в виде						Югра, р-н. Советский, пгт. Коммунистический, ул. Матросова, д. 15	
5.2.	Дополнительные сведения о местоположении						-	
6.	Иные сведения						-	
3. Пояснения к сведениям об объекте недвижимости с кадастровым номером <b>86:09:0701001:2106</b> :								
1.								
1. Сведения о характерных точках контура объекта недвижимости с кадастровым номером <b>86:09:0701001:2108</b> :								
Система координат <b>МСК-86, зона 1</b>							Зона <b>№ 1</b>	
Обозначение характерных точек контура	Содержатся в Едином государственном реестре недвижимости			Определены в результате выполнения комплексных кадастровых работ			Метод определения координат	Формулы, примененные для расчета средней квадратической погрешности определения координат характерных точек (M <sub>t</sub> ), с подставленными в такие формулы значениями и итоговые (вычисленные) значения M <sub>t</sub> , м
	Координаты, м		Радиус, м	Координаты, м		Радиус, м		
	X	Y		X	Y			
1	2	3	4	5	6	7	8	9
н13053 О	-	-	-	10379 97.70	17343 76.58	-	Метод спутниковых геодезических измерений (определений)	0.1
н13054 О	-	-	-	10379 91.62	17343 81.48	-	Метод спутниковых геодезических измерений (определений)	0.1
н13055 О	-	-	-	10379 79.38	17343 66.28	-	Метод спутниковых геодезических измерений (определений)	0.1
н13056 О	-	-	-	10379 85.46	17343 61.38	-	Метод спутниковых геодезических измерений	0.1

							(определений)	
н13053 О	-	-	-	10379 97.70	17343 76.58	-	Метод спутниковых геодезических измерений (определений)	0.1
<b>2. Сведения о характеристиках объекта недвижимости с кадастровым номером</b> <b><u>86:09:0701001:2108:</u></b>								
N п/п	Наименование характеристики						Значение характеристики	
1	2						3	
1.	Вид объекта недвижимости						Здание	
2.	Ранее присвоенный государственный учетный номер (инвентарный) здания, сооружения, объекта незавершенного строительства						-	
3.	Кадастровый номер земельного участка (земельных участков), в границах которого (которых) расположены здание, сооружение, объект незавершенного строительства						-	
4.	Уникальный учетный номер кадастрового квартала, в границах которого расположены здание, сооружение, объект незавершенного строительства						86:09:0701001	
5.	Адрес здания, сооружения, объекта незавершенного строительства							
5.1.	Сведения о местоположении здания, сооружения, объекта незавершенного строительства (при отсутствии адреса) в структурированном в соответствии с федеральной информационной адресной системой виде						Ханты-Мансийский автономный округ - Югра, муниципальный район Советский, городское поселение Коммунистический, поселок городского типа Коммунистический, улица Матросова, дом 18	
5.2.	Дополнительные сведения о местоположении						-	
6.	Иные сведения						-	
<b>3. Пояснения к сведениям об объекте недвижимости с кадастровым номером</b> <b><u>86:09:0701001:2108:</u></b>								
1.								
<b>1. Сведения о характерных точках контура объекта недвижимости с кадастровым номером</b> <b><u>86:09:0701001:2109 :</u></b>								
Система координат <u>МСК-86, зона 1</u> <div style="text-align: right;">Зона N <u>1</u></div>								

Обозначение характерных точек контура	Содержатся в Едином государственном реестре недвижимости			Определены в результате выполнения комплексных кадастровых работ			Метод определения координат	Формулы, примененные для расчета средней квадратической погрешности определения координат характерных точек ( $M_t$ ), с подставленными в такие формулы значениями и итоговые (вычисленные) значения $M_t$ , м
	Координаты, м		Радиус, м	Координаты, м		Радиус, м		
	X	Y		X	Y			
1	2	3	4	5	6	7	8	9
н12362 О	-	-	-	10379 74.50	17343 45.86	-	Метод спутниковых геодезических измерений (определений)	0.1
н12363 О	-	-	-	10379 80.36	17343 53.99	-	Метод спутниковых геодезических измерений (определений)	0.1
н12364 О	-	-	-	10379 70.80	17343 60.88	-	Метод спутниковых геодезических измерений (определений)	0.1
н12365 О	-	-	-	10379 64.94	17343 52.75	-	Метод спутниковых геодезических измерений (определений)	0.1
н12362 О	-	-	-	10379 74.50	17343 45.86	-	Метод спутниковых геодезических измерений (определений)	0.1

**2. Сведения о характеристиках объекта недвижимости с кадастровым номером  
86:09:0701001:2109:**

N п/п	Наименование характеристики	Значение характеристики
1	2	3
1.	Вид объекта недвижимости	Здание

2.	Ранее присвоенный государственный учетный номер (инвентарный) здания, сооружения, объекта незавершенного строительства	-
3.	Кадастровый номер земельного участка (земельных участков), в границах которого (которых) расположены здание, сооружение, объект незавершенного строительства	86:09:0701001:249
4.	Уникальный учетный номер кадастрового квартала, в границах которого расположены здание, сооружение, объект незавершенного строительства	86:09:0701001
5.	Адрес здания, сооружения, объекта незавершенного строительства	
5.1.	Сведения о местоположении здания, сооружения, объекта незавершенного строительства (при отсутствии адреса) в структурированном в соответствии с федеральной информационной адресной системой виде	Ханты-Мансийский автономный округ - Югра, Советский район, пгт. Коммунистический, ул. Матросова, д. 20
5.2.	Дополнительные сведения о местоположении	-
6.	Иные сведения	-

**3. Пояснения к сведениям об объекте недвижимости с кадастровым номером 86:09:0701001:2109:**

1.	
----	--

**1. Сведения о характерных точках контура объекта недвижимости с кадастровым номером 86:09:0701001:2110 :**

**Система координат МСК-86, зона 1**

**Зона N 1**

Обозначение характерных точек контура	Содержатся в Едином государственном реестре недвижимости			Определены в результате выполнения комплексных кадастровых работ			Метод определения координат	Формулы, примененные для расчета средней квадратической погрешности определения координат характерных точек (Mt), с подставленными в такие формулы значениями и итоговые (вычисленные) значения Mt, м
	Координаты, м		Радиус, м	Координаты, м		Радиус, м		
	X	Y		X	Y			
1	2	3	4	5	6	7	8	9
н13057 О	-	-	-	10378 36.39	17341 47.53	-	Метод спутниковых геодезических измерений (определений)	0.1
н13058								

О	-	-	-	10378 22.32	17341 57.66	-	Метод спутниковых геодезических измерений (определений)	0.1
н13059 О	-	-	-	10378 17.44	17341 50.88	-	Метод спутниковых геодезических измерений (определений)	0.1
н13060 О	-	-	-	10378 31.51	17341 40.75	-	Метод спутниковых геодезических измерений (определений)	0.1
н13057 О	-	-	-	10378 36.39	17341 47.53	-	Метод спутниковых геодезических измерений (определений)	0.1

**2. Сведения о характеристиках объекта недвижимости с кадастровым номером  
86:09:0701001:2110:**

№ п/п	Наименование характеристики	Значение характеристики
1	2	3
1.	Вид объекта недвижимости	Здание
2.	Ранее присвоенный государственный учетный номер (инвентарный) здания, сооружения, объекта незавершенного строительства	-
3.	Кадастровый номер земельного участка (земельных участков), в границах которого (которых) расположены здание, сооружение, объект незавершенного строительства	-
4.	Уникальный учетный номер кадастрового квартала, в границах которого расположены здание, сооружение, объект незавершенного строительства	86:09:0701001
5.	Адрес здания, сооружения, объекта незавершенного строительства	
5.1.	Сведения о местоположении здания, сооружения, объекта незавершенного строительства (при отсутствии адреса) в структурированном в соответствии с федеральной информационной адресной системой виде	Ханты-Мансийский автономный округ - Югра, р-н Советский, пгт Коммунистический, ул Матросова, д 28
5.2.	Дополнительные сведения о местоположении	-
6.	Иные сведения	-

**3. Пояснения к сведениям об объекте недвижимости с кадастровым**

номером 86:09:0701001:2110:

1.

**1. Сведения о характерных точках контура объекта недвижимости с кадастровым номером 86:09:0701001:2111 :**

**Система координат МСК-86, зона 1**

### Зона N 1

Обозначение характерных точек контура	Содержатся в Едином государственном реестре недвижимости			Определены в результате выполнения комплексных кадастровых работ			Метод определения координат	Формулы, примененные для расчета средней квадратической погрешности определения координат характерных точек (M <sub>i</sub> ), с подставленными в такие формулы значениями и итоговые (вычисленные) значения M <sub>t</sub> , м
	Координаты, м		Радиус, м	Координаты, м		Радиус, м		
	X	Y		X	Y			
1	2	3	4	5	6	7	8	9
н12366 О	-	-	-	10382 58.87	17346 27.54	-	Метод спутниковых геодезических измерений (определений)	0.1
н12367 О	-	-	-	10382 52.54	17346 32.76	-	Метод спутниковых геодезических измерений (определений)	0.1
н12368 О	-	-	-	10382 35.94	17346 12.64	-	Метод спутниковых геодезических измерений (определений)	0.1
н12369 О	-	-	-	10382 42.27	17346 07.42	-	Метод спутниковых геодезических измерений (определений)	0.1
н12366 О	-	-	-	10382 58.87	17346 27.54	-	Метод спутниковых геодезических измерений (определений)	0.1

## 2. Сведения о характеристиках объекта недвижимости с кадастровым номером

<b>86:09:0701001:2111:</b>								
N п/п	Наименование характеристики						Значение характеристики	
1	2						3	
1.	Вид объекта недвижимости						Здание	
2.	Ранее присвоенный государственный учетный номер (инвентарный) здания, сооружения, объекта незавершенного строительства						-	
3.	Кадастровый номер земельного участка (земельных участков), в границах которого (которых) расположены здание, сооружение, объект незавершенного строительства						86:09:0701001:191	
4.	Уникальный учетный номер кадастрового квартала, в границах которого расположены здание, сооружение, объект незавершенного строительства						86:09:0701001	
5.	Адрес здания, сооружения, объекта незавершенного строительства							
5.1.	Сведения о местоположении здания, сооружения, объекта незавершенного строительства (при отсутствии адреса) в структурированном в соответствии с федеральной информационной адресной системой виде						Ханты-Мансийский автономный округ - Югра, р-н. Советский, пгт. Коммунистический, ул. Матросова, д. 3	
5.2.	Дополнительные сведения о местоположении						-	
6.	Иные сведения						-	
<b>3. Пояснения к сведениям об объекте недвижимости с кадастровым номером <u>86:09:0701001:2111:</u></b>								
1.								
<b>1. Сведения о характерных точках контура объекта недвижимости с кадастровым номером <u>86:09:0701001:2112 :</u></b>								
<b>Система координат <u>МСК-86, зона 1</u></b>							<b>Зона <u>N 1</u></b>	
Обозначение характерных точек контура	Содержатся в Едином государственном реестре недвижимости			Определены в результате выполнения комплексных кадастровых работ			Метод определения координат	Формулы, примененные для расчета средней квадратической погрешности определения координат характерных точек ( $M_t$ ), с подставленными в такие формулы значениями и итоговые (вычисленные) значения $M_t$ , м
	Координаты, м		Радиус, м	Координаты, м		Радиус, м		
	X	Y		X	Y			
1	2	3	4	5	6	7	8	9

н12370 О	-	-	-	10381 40.92	17345 53.10	-	Метод спутниковых геодезических измерений (определений)	0.1
н12371 О	-	-	-	10381 35.76	17345 57.18	-	Метод спутниковых геодезических измерений (определений)	0.1
н12372 О	-	-	-	10381 29.81	17345 49.66	-	Метод спутниковых геодезических измерений (определений)	0.1
н12373 О	-	-	-	10381 34.97	17345 45.58	-	Метод спутниковых геодезических измерений (определений)	0.1
н12370 О	-	-	-	10381 40.92	17345 53.10	-	Метод спутниковых геодезических измерений (определений)	0.1

**2. Сведения о характеристиках объекта недвижимости с кадастровым номером  
86:09:0701001:2112:**

№ п/п	Наименование характеристики	Значение характеристики
1	2	3
1.	Вид объекта недвижимости	Здание
2.	Ранее присвоенный государственный учетный номер (инвентарный) здания, сооружения, объекта незавершенного строительства	-
3.	Кадастровый номер земельного участка (земельных участков), в границах которого (которых) расположены здание, сооружение, объект незавершенного строительства	86:09:0701001:3571
4.	Уникальный учетный номер кадастрового квартала, в границах которого расположены здание, сооружение, объект незавершенного строительства	86:09:0701001
5.	Адрес здания, сооружения, объекта незавершенного строительства	
5.1.	Сведения о местоположении здания, сооружения, объекта незавершенного строительства (при отсутствии адреса) в структурированном в соответствии с федеральной информационной адресной системой виде	Ханты-Мансийский автономный округ - Югра, р-н. Советский, пгт.

							Коммунистический, ул. Матросова, д. 6	
5.2.	Дополнительные сведения о местоположении						-	
6.	Иные сведения						-	
3. Пояснения к сведениям об объекте недвижимости с кадастровым номером <b>86:09:0701001:2112</b> :								
1.								
1. Сведения о характерных точках контура объекта недвижимости с кадастровым номером <b>86:09:0701001:2113</b> :								
Система координат <b>МСК-86, зона 1</b>							Зона N <b>1</b>	
Обозначение характерных точек контура	Содержатся в Едином государственном реестре недвижимости			Определены в результате выполнения комплексных кадастровых работ			Метод определения координат	Формулы, примененные для расчета средней квадратической погрешности определения координат характерных точек (M <sub>i</sub> ), с подставленными в такие формулы значениями и итоговые (вычисленные) значения M <sub>t</sub> , м
	Координаты, м		Радиус, м	Координаты, м		Радиус, м		
	X	Y		X	Y			
1	2	3	4	5	6	7	8	9
н13061 О	-	-	-	10380 89.08	17343 08.42	-	Метод спутниковых геодезических измерений (определений)	0.1
н13062 О	-	-	-	10380 94.77	17343 14.88	-	Метод спутниковых геодезических измерений (определений)	0.1
н13063 О	-	-	-	10380 88.01	17343 20.84	-	Метод спутниковых геодезических измерений (определений)	0.1
н13064 О	-	-	-	10380 82.32	17343 14.38	-	Метод спутниковых геодезических измерений (определений)	0.1

н13061 О	-	-	-	10380 89.08	17343 08.42	-	Метод спутниковых геодезических измерений (определений)	0.1
-------------	---	---	---	----------------	----------------	---	---	-----

**2. Сведения о характеристиках объекта недвижимости с кадастровым номером 86:09:0701001:2113:**

№ п/п	Наименование характеристики	Значение характеристики
1	2	3
1.	Вид объекта недвижимости	Здание
2.	Ранее присвоенный государственный учетный номер (инвентарный) здания, сооружения, объекта незавершенного строительства	-
3.	Кадастровый номер земельного участка (земельных участков), в границах которого (которых) расположены здание, сооружение, объект незавершенного строительства	-
4.	Уникальный учетный номер кадастрового квартала, в границах которого расположены здание, сооружение, объект незавершенного строительства	86:09:0701001
5.	Адрес здания, сооружения, объекта незавершенного строительства	
5.1.	Сведения о местоположении здания, сооружения, объекта незавершенного строительства (при отсутствии адреса) в структурированном в соответствии с федеральной информационной адресной системой виде	Ханты-Мансийский автономный округ - Югра, р-н. Советский, пгт. Коммунистический, ул. Мира, д. 12
5.2.	Дополнительные сведения о местоположении	-
6.	Иные сведения	-

**3. Пояснения к сведениям об объекте недвижимости с кадастровым номером 86:09:0701001:2113:**

1.	
----	--

**1. Сведения о характерных точках контура объекта недвижимости с кадастровым номером 86:09:0701001:2114 :**

**Система координат МСК-86, зона 1**

**Зона N 1**

Обозначение характерных точек контура	Содержатся в Едином государственном реестре недвижимости			Определены в результате выполнения комплексных кадастровых работ			Метод определения координат	Формулы, примененные для расчета средней квадратической погрешности определения координат характерных точек ( $M_i$ ), с подставленными
	Координаты, м		Радиус, м	Координаты, м		Радиус, м		
	X	Y		X	Y			

								в такие формулы значениями и итоговые (вычисленные) значения Mt, м
1	2	3	4	5	6	7	8	9
н12374 О	-	-	-	10378 52.44	17345 93.27	-	Метод спутниковых геодезических измерений (определений)	0.1
н12375 О	-	-	-	10378 76.72	17346 20.44	-	Метод спутниковых геодезических измерений (определений)	0.1
н12376 О	-	-	-	10378 69.31	17346 27.06	-	Метод спутниковых геодезических измерений (определений)	0.1
н12377 О	-	-	-	10378 45.06	17345 99.87	-	Метод спутниковых геодезических измерений (определений)	0.1
н12374 О	-	-	-	10378 52.44	17345 93.27	-	Метод спутниковых геодезических измерений (определений)	0.1

**2. Сведения о характеристиках объекта недвижимости с кадастровым номером 86:09:0701001:2114:**

N п/п	Наименование характеристики	Значение характеристики
1	2	3
1.	Вид объекта недвижимости	Здание
2.	Ранее присвоенный государственный учетный номер (инвентарный) здания, сооружения, объекта незавершенного строительства	-
3.	Кадастровый номер земельного участка (земельных участков), в границах которого (которых) расположены здание, сооружение, объект незавершенного строительства	86:09:0701001:1136
4.	Уникальный учетный номер кадастрового квартала, в границах которого расположены здание, сооружение, объект незавершенного строительства	86:09:0701001

5.	Адрес здания, сооружения, объекта незавершенного строительства							
5.1.	Сведения о местоположении здания, сооружения, объекта незавершенного строительства (при отсутствии адреса) в структурированном в соответствии с федеральной информационной адресной системой виде						Ханты-Мансийский автономный округ - Югра, р-н. Советский, пгт. Коммунистический, ул. Мира, д. 1а	
5.2.	Дополнительные сведения о местоположении						-	
6.	Иные сведения						-	
3. Пояснения к сведениям об объекте недвижимости с кадастровым номером <b>86:09:0701001:2114</b> :								
1.								
1. Сведения о характерных точках контура объекта недвижимости с кадастровым номером <b>86:09:0701001:2115</b> :								
Система координат <b>МСК-86, зона 1</b>						Зона <b>N 1</b>		
Обозначение характерных точек контура	Содержатся в Едином государственном реестре недвижимости			Определены в результате выполнения комплексных кадастровых работ			Метод определения координат	Формулы, примененные для расчета средней квадратической погрешности определения координат характерных точек (Mt), с подставленными в такие формулы значениями и итоговые (вычисленные) значения Mt, м
	Координаты, м		Радиус, м	Координаты, м		Радиус, м		
	X	Y		X	Y			
1	2	3	4	5	6	7	8	9
н12378 О	-	-	-	10379 39.93	17344 13.55	-	Метод спутниковых геодезических измерений (определений)	0.1
н12379 О	-	-	-	10379 41.47	17344 15.32	-	Метод спутниковых геодезических измерений (определений)	0.1
н12380 О	-	-	-	10379 40.98	17344 15.75	-	Метод спутниковых геодезических измерений (определений)	0.1

н12381 О	-	-	-	10379 41.81	17344 16.70	-	Метод спутниковых геодезических измерений (определений)	0.1
н12382 О	-	-	-	10379 39.83	17344 18.42	-	Метод спутниковых геодезических измерений (определений)	0.1
н12383 О	-	-	-	10379 39.00	17344 17.47	-	Метод спутниковых геодезических измерений (определений)	0.1
н12384 О	-	-	-	10379 38.57	17344 17.84	-	Метод спутниковых геодезических измерений (определений)	0.1
н12385 О	-	-	-	10379 37.03	17344 16.07	-	Метод спутниковых геодезических измерений (определений)	0.1
н12386 О	-	-	-	10379 21.21	17344 29.78	-	Метод спутниковых геодезических измерений (определений)	0.1
н12387 О	-	-	-	10379 13.32	17344 20.70	-	Метод спутниковых геодезических измерений (определений)	0.1
н12388 О	-	-	-	10379 40.00	17343 97.52	-	Метод спутниковых геодезических измерений (определений)	0.1
н12389 О	-	-	-	10379 47.92	17344 06.63	-	Метод спутниковых геодезических измерений (определений)	0.1
н12378								

О	-	-	-	10379 39.93	17344 13.55	-	Метод спутниковых геодезических измерений (определений)	0.1
---	---	---	---	----------------	----------------	---	---	-----

**2. Сведения о характеристиках объекта недвижимости с кадастровым номером 86:09:0701001:2115:**

№ п/п	Наименование характеристики	Значение характеристики
1	2	3
1.	Вид объекта недвижимости	Здание
2.	Ранее присвоенный государственный учетный номер (инвентарный) здания, сооружения, объекта незавершенного строительства	-
3.	Кадастровый номер земельного участка (земельных участков), в границах которого (которых) расположены здание, сооружение, объект незавершенного строительства	86:09:0701001:165
4.	Уникальный учетный номер кадастрового квартала, в границах которого расположены здание, сооружение, объект незавершенного строительства	86:09:0701001
5.	Адрес здания, сооружения, объекта незавершенного строительства	
5.1.	Сведения о местоположении здания, сооружения, объекта незавершенного строительства (при отсутствии адреса) в структурированном в соответствии с федеральной информационной адресной системой виде	Ханты-Мансийский автономный округ - Югра, р-н. Советский, пгт. Коммунистический, ул. Мира, д. 8"а"
5.2.	Дополнительные сведения о местоположении	-
6.	Иные сведения	-

**3. Пояснения к сведениям об объекте недвижимости с кадастровым номером 86:09:0701001:2115:**

1.	
----	--

**1. Сведения о характерных точках контура объекта недвижимости с кадастровым номером 86:09:0701001:2117 :**

**Система координат МСК-86, зона 1**

**Зона N 1**

Обозначение характерных точек контура	Содержатся в Едином государственном реестре недвижимости			Определены в результате выполнения комплексных кадастровых работ			Метод определения координат	Формулы, примененные для расчета средней квадратической погрешности определения координат характерных точек (M <sub>i</sub> ), с подставленными в такие формулы
	Координаты, м		Радиус, м	Координаты, м		Радиус, м		
	X	Y		X	Y			

								значениями и итоговые (вычисленные) значения Mt, м
1	2	3	4	5	6	7	8	9
н12390 О	-	-	-	10383 95.62	17338 07.01	-	Метод спутниковых геодезических измерений (определений)	0.1
н12391 О	-	-	-	10383 77.94	17338 22.61	-	Метод спутниковых геодезических измерений (определений)	0.1
н12392 О	-	-	-	10383 72.58	17338 16.53	-	Метод спутниковых геодезических измерений (определений)	0.1
н12393 О	-	-	-	10383 90.26	17338 00.93	-	Метод спутниковых геодезических измерений (определений)	0.1
н12390 О	-	-	-	10383 95.62	17338 07.01	-	Метод спутниковых геодезических измерений (определений)	0.1

**2. Сведения о характеристиках объекта недвижимости с кадастровым номером  
86:09:0701001:2117:**

N п/п	Наименование характеристики	Значение характеристики
1	2	3
1.	Вид объекта недвижимости	Здание
2.	Ранее присвоенный государственный учетный номер (инвентарный) здания, сооружения, объекта незавершенного строительства	-
3.	Кадастровый номер земельного участка (земельных участков), в границах которого (которых) расположены здание, сооружение, объект незавершенного строительства	86:09:0701001:266
4.	Уникальный учетный номер кадастрового квартала, в границах которого расположены здание, сооружение, объект незавершенного строительства	86:09:0701001

5.	Адрес здания, сооружения, объекта незавершенного строительства							
5.1.	Сведения о местоположении здания, сооружения, объекта незавершенного строительства (при отсутствии адреса) в структурированном в соответствии с федеральной информационной адресной системой виде						Ханты-Мансийский автономный округ - Югра, р-н. Советский, пгт. Коммунистический, ул. Молодежная, д. 5	
5.2.	Дополнительные сведения о местоположении						-	
6.	Иные сведения						-	
3. Пояснения к сведениям об объекте недвижимости с кадастровым номером <u>86:09:0701001:2117</u> :								
1.								
1. Сведения о характерных точках контура объекта недвижимости с кадастровым номером <u>86:09:0701001:2118</u> :								
Система координат <u>МСК-86, зона 1</u>						Зона <u>№ 1</u>		
Обозначение характерных точек контура	Содержатся в Едином государственном реестре недвижимости			Определены в результате выполнения комплексных кадастровых работ			Метод определения координат	Формулы, примененные для расчета средней квадратической погрешности определения координат характерных точек (M <sub>t</sub> ), с подставленными в такие формулы значениями и итоговые (вычисленные) значения M <sub>t</sub> , м
	Координаты, м		Радиус, м	Координаты, м		Радиус, м		
	X	Y		X	Y			
1	2	3	4	5	6	7	8	9
н13069 О	-	-	-	10384 22.04	17337 83.96	-	Метод спутниковых геодезических измерений (определений)	0.1
н13070 О	-	-	-	10384 10.86	17337 93.62	-	Метод спутниковых геодезических измерений (определений)	0.1
н13071 О	-	-	-	10384 05.40	17337 87.30	-	Метод спутниковых геодезических измерений (определений)	0.1

н13072 О	-	-	-	10384 16.58	17337 77.64	-	Метод спутниковых геодезических измерений (определений)	0.1
н13069 О	-	-	-	10384 22.04	17337 83.96	-	Метод спутниковых геодезических измерений (определений)	0.1

**2. Сведения о характеристиках объекта недвижимости с кадастровым номером 86:09:0701001:2118:**

N п/п	Наименование характеристики	Значение характеристики
1	2	3
1.	Вид объекта недвижимости	Здание
2.	Ранее присвоенный государственный учетный номер (инвентарный) здания, сооружения, объекта незавершенного строительства	-
3.	Кадастровый номер земельного участка (земельных участков), в границах которого (которых) расположены здание, сооружение, объект незавершенного строительства	-
4.	Уникальный учетный номер кадастрового квартала, в границах которого расположены здание, сооружение, объект незавершенного строительства	86:09:0701001
5.	Адрес здания, сооружения, объекта незавершенного строительства	
5.1.	Сведения о местоположении здания, сооружения, объекта незавершенного строительства (при отсутствии адреса) в структурированном в соответствии с федеральной информационной адресной системой виде	Ханты-Мансийский автономный округ - Югра, муниципальный район Советский, городское поселение Коммунистический, поселок городского типа Коммунистический, улица Молодежная, дом 9
5.2.	Дополнительные сведения о местоположении	-
6.	Иные сведения	-

**3. Пояснения к сведениям об объекте недвижимости с кадастровым номером 86:09:0701001:2118:**

1.	
----	--

**1. Сведения о характерных точках контура объекта недвижимости с кадастровым номером 86:09:0701001:2119 :**

Система координат <u>МСК-86, зона 1</u>							Зона N <u>1</u>	
Обозначение характерных точек контура	Содержатся в Едином государственном реестре недвижимости			Определены в результате выполнения комплексных кадастровых работ			Метод определения координат	Формулы, примененные для расчета средней квадратической погрешности определения координат характерных точек ( $M_t$ ), с подставленными в такие формулы значениями и итоговые (вычисленные) значения $M_t$ , м
	Координаты, м		Радиус, м	Координаты, м		Радиус, м		
	X	Y		X	Y			
1	2	3	4	5	6	7	8	9
н13065 О	-	-	-	10375 04.29	17343 40.60	-	Метод спутниковых геодезических измерений (определений)	0.1
н13066 О	-	-	-	10375 12.68	17343 32.97	-	Метод спутниковых геодезических измерений (определений)	0.1
н13067 О	-	-	-	10375 23.33	17343 44.69	-	Метод спутниковых геодезических измерений (определений)	0.1
н13068 О	-	-	-	10375 14.94	17343 52.32	-	Метод спутниковых геодезических измерений (определений)	0.1
н13065 О	-	-	-	10375 04.29	17343 40.60	-	Метод спутниковых геодезических измерений (определений)	0.1
<b>2. Сведения о характеристиках объекта недвижимости с кадастровым номером 86:09:0701001:2119:</b>								
N п/п	Наименование характеристики						Значение характеристики	
1	2						3	

1.	Вид объекта недвижимости	Здание						
2.	Ранее присвоенный государственный учетный номер (инвентарный) здания, сооружения, объекта незавершенного строительства	-						
3.	Кадастровый номер земельного участка (земельных участков), в границах которого (которых) расположены здание, сооружение, объект незавершенного строительства	86:09:0701001:115						
4.	Уникальный учетный номер кадастрового квартала, в границах которого расположены здание, сооружение, объект незавершенного строительства	86:09:0701001						
5.	Адрес здания, сооружения, объекта незавершенного строительства							
5.1.	Сведения о местоположении здания, сооружения, объекта незавершенного строительства (при отсутствии адреса) в структурированном в соответствии с федеральной информационной адресной системой виде	Ханты-Мансийский автономный округ - Югра, р-н. Советский, пгт. Коммунистический, ул. Обская, д. 12а						
5.2.	Дополнительные сведения о местоположении	-						
6.	Иные сведения	-						
3. Пояснения к сведениям об объекте недвижимости с кадастровым номером <u>86:09:0701001:2119</u> :								
1.								
1. Сведения о характерных точках контура объекта недвижимости с кадастровым номером <u>86:09:0701001:2120</u> :								
Система координат <u>МСК-86, зона 1</u> <span style="float:right">Зона N 1</span>								
Обозначение характерных точек контура	Содержатся в Едином государственном реестре недвижимости		Определены в результате выполнения комплексных кадастровых работ		Метод определения координат	Формулы, примененные для расчета средней квадратической погрешности определения координат характерных точек (M <sub>i</sub> ), с подставленными в такие формулы значениями и итоговые (вычисленные) значения M <sub>t</sub> , м		
	Координаты, м		Координаты, м					
	X	Y	X	Y				
1	2	3	4	5	6	7	8	9
н13073 О	-	-	-	10380 14.59	17348 32.69	-	Метод спутниковых геодезических измерений (определений)	0.1

н13074 О	-	-	-	10380 07.35	17348 39.05	-	Метод спутниковых геодезических измерений (определений)	0.1
н13075 О	-	-	-	10380 00.67	17348 31.45	-	Метод спутниковых геодезических измерений (определений)	0.1
н13076 О	-	-	-	10380 07.91	17348 25.09	-	Метод спутниковых геодезических измерений (определений)	0.1
н13073 О	-	-	-	10380 14.59	17348 32.69	-	Метод спутниковых геодезических измерений (определений)	0.1

**2. Сведения о характеристиках объекта недвижимости с кадастровым номером  
86:09:0701001:2120:**

№ п/п	Наименование характеристики	Значение характеристики
1	2	3
1.	Вид объекта недвижимости	Здание
2.	Ранее присвоенный государственный учетный номер (инвентарный) здания, сооружения, объекта незавершенного строительства	-
3.	Кадастровый номер земельного участка (земельных участков), в границах которого (которых) расположены здание, сооружение, объект незавершенного строительства	-
4.	Уникальный учетный номер кадастрового квартала, в границах которого расположены здание, сооружение, объект незавершенного строительства	86:09:0701001
5.	Адрес здания, сооружения, объекта незавершенного строительства	
5.1.	Сведения о местоположении здания, сооружения, объекта незавершенного строительства (при отсутствии адреса) в структурированном в соответствии с федеральной информационной адресной системой виде	Ханты-Мансийский автономный округ - Югра, р-н. Советский, пгт. Коммунистический, ул. Обская, д. 13
5.2.	Дополнительные сведения о местоположении	-
6.	Иные сведения	-

**3. Пояснения к сведениям об объекте недвижимости с кадастровым номером 86:09:0701001:2120:**

1.

**1. Сведения о характерных точках контура объекта недвижимости с кадастровым номером 86:09:0701001:2121 :**

**Система координат МСК-86, зона 1**

**Зона N 1**

Обозначение характерных точек контура	Содержатся в Едином государственном реестре недвижимости			Определены в результате выполнения комплексных кадастровых работ			Метод определения координат	Формулы, примененные для расчета средней квадратической погрешности определения координат характерных точек ( $M_i$ ), с подставленными в такие формулы значениями и итоговые (вычисленные) значения $M_t$ , м
	Координаты, м		Радиус, м	Координаты, м		Радиус, м		
	X	Y		X	Y			
1	2	3	4	5	6	7	8	9
н12394 О	-	-	-	10376 31.61	17343 36.17	-	Метод спутниковых геодезических измерений (определений)	0.1
н12395 О	-	-	-	10376 36.57	17343 41.77	-	Метод спутниковых геодезических измерений (определений)	0.1
н12396 О	-	-	-	10376 27.64	17343 49.67	-	Метод спутниковых геодезических измерений (определений)	0.1
н12397 О	-	-	-	10376 22.68	17343 44.07	-	Метод спутниковых геодезических измерений (определений)	0.1
н12394 О	-	-	-	10376 31.61	17343 36.17	-	Метод спутниковых геодезических измерений (определений)	0.1

<b>2. Сведения о характеристиках объекта недвижимости с кадастровым номером <u>86:09:0701001:2121</u>:</b>								
N п/п	Наименование характеристики					Значение характеристики		
1	2					3		
1.	Вид объекта недвижимости					Здание		
2.	Ранее присвоенный государственный учетный номер (инвентарный) здания, сооружения, объекта незавершенного строительства					-		
3.	Кадастровый номер земельного участка (земельных участков), в границах которого (которых) расположены здание, сооружение, объект незавершенного строительства					86:09:0701001:1021		
4.	Уникальный учетный номер кадастрового квартала, в границах которого расположены здание, сооружение, объект незавершенного строительства					86:09:0701001		
5.	Адрес здания, сооружения, объекта незавершенного строительства							
5.1.	Сведения о местоположении здания, сооружения, объекта незавершенного строительства (при отсутствии адреса) в структурированном в соответствии с федеральной информационной адресной системой виде					Ханты-Мансийский автономный округ - Югра, р-н. Советский, пгт. Коммунистический, ул. Обская, д. 31 а		
5.2.	Дополнительные сведения о местоположении					-		
6.	Иные сведения					-		
<b>3. Пояснения к сведениям об объекте недвижимости с кадастровым номером <u>86:09:0701001:2121</u>:</b>								
1.								
<b>1. Сведения о характерных точках контура объекта недвижимости с кадастровым номером <u>86:09:0701001:2122</u> :</b>								
<b>Система координат <u>МСК-86, зона 1</u></b>					<b>Зона <u>N 1</u></b>			
Обозначение характерных точек контура	Содержатся в Едином государственном реестре недвижимости			Определены в результате выполнения комплексных кадастровых работ		Метод определения координат	Формулы, примененные для расчета средней квадратической погрешности определения координат характерных точек ( $M_t$ ), с подставленными в такие формулы значениями и итоговые (вычисленные) значения $M_t$ , м	
	Координаты, м		Радиус, м	Координаты, м				Радиус, м
	X	Y		X	Y			

1	2	3	4	5	6	7	8	9
н13077 О	-	-	-	10378 16.88	17343 15.97	-	Метод спутниковых геодезических измерений (определений)	0.1
н13078 О	-	-	-	10378 22.36	17343 22.20	-	Метод спутниковых геодезических измерений (определений)	0.1
н11287 У	-	-	-	10378 15.66	17343 28.09	-	Метод спутниковых геодезических измерений (определений)	0.1
н13079 О	-	-	-	10378 07.25	17343 35.48	-	Метод спутниковых геодезических измерений (определений)	0.1
н13080 О	-	-	-	10378 01.77	17343 29.25	-	Метод спутниковых геодезических измерений (определений)	0.1
н11288 У	-	-	-	10378 10.04	17343 21.98	-	Метод спутниковых геодезических измерений (определений)	0.1
н13077 О	-	-	-	10378 16.88	17343 15.97	-	Метод спутниковых геодезических измерений (определений)	0.1

**2. Сведения о характеристиках объекта недвижимости с кадастровым номером  
86:09:0701001:2122:**

№ п/п	Наименование характеристики	Значение характеристики
1	2	3
1.	Вид объекта недвижимости	Здание
2.	Ранее присвоенный государственный учетный номер (инвентарный) здания, сооружения, объекта незавершенного строительства	-

3.	Кадастровый номер земельного участка (земельных участков), в границах которого (которых) расположены здание, сооружение, объект незавершенного строительства	86:09:0701001:1029						
4.	Уникальный учетный номер кадастрового квартала, в границах которого расположены здание, сооружение, объект незавершенного строительства	86:09:0701001						
5.	Адрес здания, сооружения, объекта незавершенного строительства							
5.1.	Сведения о местоположении здания, сооружения, объекта незавершенного строительства (при отсутствии адреса) в структурированном в соответствии с федеральной информационной адресной системой виде	Ханты-Мансийский автономный округ - Югра, муниципальный район Советский, городское поселение Коммунистический, поселок городского типа Коммунистический, улица Полярная, дом 11						
5.2.	Дополнительные сведения о местоположении	-						
6.	Иные сведения	-						
3. Пояснения к сведениям об объекте недвижимости с кадастровым номером <u>86:09:0701001:2122</u> :								
1.								
1. Сведения о характерных точках контура объекта недвижимости с кадастровым номером <u>86:09:0701001:2123</u> :								
Система координат <u>МСК-86, зона 1</u>								
Зона N <u>1</u>								
Обозначение характерных точек контура	Содержатся в Едином государственном реестре недвижимости		Определены в результате выполнения комплексных кадастровых работ		Метод определения координат	Формулы, примененные для расчета средней квадратической погрешности определения координат характерных точек (M <sub>t</sub> ), с подставленными в такие формулы значениями и итоговые (вычисленные) значения M <sub>t</sub> , м		
	Координаты, м		Радиус, м	Координаты, м			Радиус, м	
	X	Y		X			Y	
1	2	3	4	5	6	7	8	9
н13081 О	-	-	-	10377 63.45	17343 74.51	-	Метод спутниковых геодезических измерений (определений)	0.1

н13082 О	-	-	-	10377 51.98	17343 84.85	-	Метод спутниковых геодезических измерений (определений)	0.1
н13083 О	-	-	-	10377 46.55	17343 78.83	-	Метод спутниковых геодезических измерений (определений)	0.1
н13084 О	-	-	-	10377 58.02	17343 68.49	-	Метод спутниковых геодезических измерений (определений)	0.1
н13081 О	-	-	-	10377 63.45	17343 74.51	-	Метод спутниковых геодезических измерений (определений)	0.1

**2. Сведения о характеристиках объекта недвижимости с кадастровым номером  
86:09:0701001:2123:**

№ п/п	Наименование характеристики	Значение характеристики
1	2	3
1.	Вид объекта недвижимости	Здание
2.	Ранее присвоенный государственный учетный номер (инвентарный) здания, сооружения, объекта незавершенного строительства	-
3.	Кадастровый номер земельного участка (земельных участков), в границах которого (которых) расположены здание, сооружение, объект незавершенного строительства	-
4.	Уникальный учетный номер кадастрового квартала, в границах которого расположены здание, сооружение, объект незавершенного строительства	86:09:0701001
5.	Адрес здания, сооружения, объекта незавершенного строительства	
5.1.	Сведения о местоположении здания, сооружения, объекта незавершенного строительства (при отсутствии адреса) в структурированном в соответствии с федеральной информационной адресной системой виде	Ханты-Мансийский автономный округ - Югра, р-н. Советский, пгт. Коммунистический, ул. Полярная, д. 7
5.2.	Дополнительные сведения о местоположении	-
6.	Иные сведения	-

**3. Пояснения к сведениям об объекте недвижимости с кадастровым номером 86:09:0701001:2123:**

1.

**1. Сведения о характерных точках контура объекта недвижимости с кадастровым номером 86:09:0701001:2124 :**

**Система координат МСК-86, зона 1**

**Зона N 1**

Обозначение характерных точек контура	Содержатся в Едином государственном реестре недвижимости			Определены в результате выполнения комплексных кадастровых работ			Метод определения координат	Формулы, примененные для расчета средней квадратической погрешности определения координат характерных точек (M <sub>i</sub> ), с подставленными в такие формулы значениями и итоговые (вычисленные) значения M <sub>t</sub> , м
	Координаты, м		Радиус, м	Координаты, м		Радиус, м		
	X	Y		X	Y			
1	2	3	4	5	6	7	8	9
н13085 О	-	-	-	10381 99.11	17346 47.20	-	Метод спутниковых геодезических измерений (определений)	0.1
н13086 О	-	-	-	10382 11.67	17346 35.83	-	Метод спутниковых геодезических измерений (определений)	0.1
н13087 О	-	-	-	10382 20.46	17346 45.54	-	Метод спутниковых геодезических измерений (определений)	0.1
н13088 О	-	-	-	10381 91.80	17346 71.48	-	Метод спутниковых геодезических измерений (определений)	0.1
н13089 О	-	-	-	10381 83.01	17346 61.77	-	Метод спутниковых геодезических измерений (определений)	0.1

н13090 О	-	-	-	10381 95.40	17346 50.55	-	Метод спутниковых геодезических измерений (определений)	0.1
н13091 О	-	-	-	10381 93.56	17346 48.52	-	Метод спутниковых геодезических измерений (определений)	0.1
н13092 О	-	-	-	10381 97.27	17346 45.17	-	Метод спутниковых геодезических измерений (определений)	0.1
н13085 О	-	-	-	10381 99.11	17346 47.20	-	Метод спутниковых геодезических измерений (определений)	0.1

**2. Сведения о характеристиках объекта недвижимости с кадастровым номером  
86:09:0701001:2124:**

№ п/п	Наименование характеристики	Значение характеристики
1	2	3
1.	Вид объекта недвижимости	Здание
2.	Ранее присвоенный государственный учетный номер (инвентарный) здания, сооружения, объекта незавершенного строительства	-
3.	Кадастровый номер земельного участка (земельных участков), в границах которого (которых) расположены здание, сооружение, объект незавершенного строительства	86:09:0701001:186
4.	Уникальный учетный номер кадастрового квартала, в границах которого расположены здание, сооружение, объект незавершенного строительства	86:09:0701001
5.	Адрес здания, сооружения, объекта незавершенного строительства	
5.1.	Сведения о местоположении здания, сооружения, объекта незавершенного строительства (при отсутствии адреса) в структурированном в соответствии с федеральной информационной адресной системой виде	Ханты-Мансийский автономный округ - Югра, р-н Советский, пгт Коммунистический, ул Северная, д 13
5.2.	Дополнительные сведения о местоположении	-
6.	Иные сведения	-

**3. Пояснения к сведениям об объекте недвижимости с кадастровым номером 86:09:0701001:2124:**

1.

**1. Сведения о характерных точках контура объекта недвижимости с кадастровым номером 86:09:0701001:2125 :**

**Система координат МСК-86, зона 1**

**Зона N 1**

Обозначение характерных точек контура	Содержатся в Едином государственном реестре недвижимости			Определены в результате выполнения комплексных кадастровых работ			Метод определения координат	Формулы, примененные для расчета средней квадратической погрешности определения координат характерных точек ( $M_i$ ), с подставленными в такие формулы значениями и итоговые (вычисленные) значения $M_t$ , м
	Координаты, м		Радиус, м	Координаты, м		Радиус, м		
	X	Y		X	Y			
1	2	3	4	5	6	7	8	9
215	-	-	-	10380 91.90	17346 85.31	-	Метод спутниковых геодезических измерений (определений)	0.1
н12398 О	-	-	-	10380 97.23	17346 80.44	-	Метод спутниковых геодезических измерений (определений)	0.1
н12399 О	-	-	-	10381 02.57	17346 86.28	-	Метод спутниковых геодезических измерений (определений)	0.1
216	-	-	-	10380 97.24	17346 91.15	-	Метод спутниковых геодезических измерений (определений)	0.1
н12400 О	-	-	-	10380 91.15	17346 96.72	-	Метод спутниковых геодезических измерений (определений)	0.1

н12401 О	-	-	-	10380 85.81	17346 90.88	-	Метод спутниковых геодезических измерений (определений)	0.1
215	-	-	-	10380 91.90	17346 85.31	-	Метод спутниковых геодезических измерений (определений)	0.1

**2. Сведения о характеристиках объекта недвижимости с кадастровым номером 86:09:0701001:2125:**

N п/п	Наименование характеристики	Значение характеристики
1	2	3
1.	Вид объекта недвижимости	Здание
2.	Ранее присвоенный государственный учетный номер (инвентарный) здания, сооружения, объекта незавершенного строительства	-
3.	Кадастровый номер земельного участка (земельных участков), в границах которого (которых) расположены здание, сооружение, объект незавершенного строительства	86:09:0701001:1117
4.	Уникальный учетный номер кадастрового квартала, в границах которого расположены здание, сооружение, объект незавершенного строительства	86:09:0701001
5.	Адрес здания, сооружения, объекта незавершенного строительства	
5.1.	Сведения о местоположении здания, сооружения, объекта незавершенного строительства (при отсутствии адреса) в структурированном в соответствии с федеральной информационной адресной системой виде	Ханты-Мансийский автономный округ - Югра, р-н. Советский, пгт. Коммунистический, ул. Северная, д. 8
5.2.	Дополнительные сведения о местоположении	-
6.	Иные сведения	-

**3. Пояснения к сведениям об объекте недвижимости с кадастровым номером 86:09:0701001:2125:**

1.	
----	--

**1. Сведения о характерных точках контура объекта недвижимости с кадастровым номером 86:09:0701001:2127 :**

**Система координат МСК-86, зона 1** **Зона N 1**

Обозначение характерных точек контура	Содержатся в Едином государственном реестре недвижимости			Определены в результате выполнения комплексных кадастровых работ			Метод определения координат	Формулы, примененные для расчета средней квадратической погрешности определения координат характерных точек ( $M_t$ ), с подставленными в такие формулы значениями и итоговые (вычисленные) значения $M_t$ , м
	Координаты, м		Радиус, м	Координаты, м		Радиус, м		
	X	Y		X	Y			
1	2	3	4	5	6	7	8	9
1870	-	-	-	10382 42.68	17337 12.23	-	Метод спутниковых геодезических измерений (определений)	0.1
н12402 О	-	-	-	10382 45.05	17337 10.34	-	Метод спутниковых геодезических измерений (определений)	0.1
н12403 О	-	-	-	10382 43.94	17337 08.94	-	Метод спутниковых геодезических измерений (определений)	0.1
н12404 О	-	-	-	10382 47.62	17337 06.01	-	Метод спутниковых геодезических измерений (определений)	0.1
н12405 О	-	-	-	10382 55.13	17337 15.45	-	Метод спутниковых геодезических измерений (определений)	0.1
н12406 О	-	-	-	10382 51.29	17337 18.50	-	Метод спутниковых геодезических измерений (определений)	0.1
н12407 О	-	-	-	10382 50.57	17337 17.60	-	Метод спутниковых	0.1

							геодезических измерений (определений)	
1869	-	-	-	10382 48.35	17337 19.36	-	Метод спутниковых геодезических измерений (определений)	0.1
н12408 О	-	-	-	10382 45.46	17337 21.66	-	Метод спутниковых геодезических измерений (определений)	0.1
н12409 О	-	-	-	10382 46.62	17337 23.12	-	Метод спутниковых геодезических измерений (определений)	0.1
н12410 О	-	-	-	10382 43.58	17337 25.54	-	Метод спутниковых геодезических измерений (определений)	0.1
н12411 О	-	-	-	10382 35.90	17337 15.88	-	Метод спутниковых геодезических измерений (определений)	0.1
н12412 О	-	-	-	10382 39.21	17337 13.25	-	Метод спутниковых геодезических измерений (определений)	0.1
н12413 О	-	-	-	10382 40.06	17337 14.32	-	Метод спутниковых геодезических измерений (определений)	0.1
1870	-	-	-	10382 42.68	17337 12.23	-	Метод спутниковых геодезических измерений (определений)	0.1

**2. Сведения о характеристиках объекта недвижимости с кадастровым номером 86:09:0701001:2127:**

N	Наименование характеристики	Значение
---	-----------------------------	----------

п/п							характеристики	
1	2						3	
1.	Вид объекта недвижимости						Здание	
2.	Ранее присвоенный государственный учетный номер (инвентарный) здания, сооружения, объекта незавершенного строительства						-	
3.	Кадастровый номер земельного участка (земельных участков), в границах которого (которых) расположены здание, сооружение, объект незавершенного строительства						86:09:0701001:209	
4.	Уникальный учетный номер кадастрового квартала, в границах которого расположены здание, сооружение, объект незавершенного строительства						86:09:0701001	
5.	Адрес здания, сооружения, объекта незавершенного строительства							
5.1.	Сведения о местоположении здания, сооружения, объекта незавершенного строительства (при отсутствии адреса) в структурированном в соответствии с федеральной информационной адресной системой виде						Ханты-Мансийский автономный округ - Югра, р-н. Советский, пгт. Коммунистический, ул. Терешковой, д. 2	
5.2.	Дополнительные сведения о местоположении						-	
6.	Иные сведения						-	
3. Пояснения к сведениям об объекте недвижимости с кадастровым номером <b>86:09:0701001:2127</b> :								
1.								
1. Сведения о характерных точках контура объекта недвижимости с кадастровым номером <b>86:09:0701001:2128</b> :								
Система координат <b>МСК-86, зона 1</b>				Зона <b>N 1</b>				
Обозначение характерных точек контура	Содержатся в Едином государственном реестре недвижимости			Определены в результате выполнения комплексных кадастровых работ			Метод определения координат	Формулы, примененные для расчета средней квадратической погрешности определения координат характерных точек (M <sub>t</sub> ), с подставленными в такие формулы значениями и итоговые (вычисленные) значения M <sub>t</sub> , м
	Координаты, м		Радиус, м	Координаты, м		Радиус, м		
	X	Y		X	Y			
1	2	3	4	5	6	7	8	9
н13097 О	-	-	-	10375	17344	-	Метод	0.1

				35.37	69.76		спутниковых геодезических измерений (определений)	
н13098 О	-	-	-	10375 46.93	17344 59.22	-	Метод спутниковых геодезических измерений (определений)	0.1
н13099 О	-	-	-	10375 53.87	17344 66.84	-	Метод спутниковых геодезических измерений (определений)	0.1
н13100 О	-	-	-	10375 42.31	17344 77.38	-	Метод спутниковых геодезических измерений (определений)	0.1
н13097 О	-	-	-	10375 35.37	17344 69.76	-	Метод спутниковых геодезических измерений (определений)	0.1

**2. Сведения о характеристиках объекта недвижимости с кадастровым номером  
86:09:0701001:2128:**

№ п/п	Наименование характеристики	Значение характеристики
1	2	3
1.	Вид объекта недвижимости	Здание
2.	Ранее присвоенный государственный учетный номер (инвентарный) здания, сооружения, объекта незавершенного строительства	-
3.	Кадастровый номер земельного участка (земельных участков), в границах которого (которых) расположены здание, сооружение, объект незавершенного строительства	-
4.	Уникальный учетный номер кадастрового квартала, в границах которого расположены здание, сооружение, объект незавершенного строительства	86:09:0701001
5.	Адрес здания, сооружения, объекта незавершенного строительства	
5.1.	Сведения о местоположении здания, сооружения, объекта незавершенного строительства (при отсутствии адреса) в структурированном в соответствии с федеральной информационной адресной системой виде	Ханты-Мансийский автономный округ - Югра, р-н. Советский, пгт. Коммунистический, ул.

							Южная, д. 13	
5.2.	Дополнительные сведения о местоположении						-	
6.	Иные сведения						-	
3. Пояснения к сведениям об объекте недвижимости с кадастровым номером <b>86:09:0701001:2128</b> :								
1.								
1. Сведения о характерных точках контура объекта недвижимости с кадастровым номером <b>86:09:0701001:2129</b> :								
Система координат <b>МСК-86, зона 1</b>							Зона <b>N 1</b>	
Обозначение характерных точек контура	Содержатся в Едином государственном реестре недвижимости			Определены в результате выполнения комплексных кадастровых работ			Метод определения координат	Формулы, примененные для расчета средней квадратической погрешности определения координат характерных точек (M <sub>t</sub> ), с подставленными в такие формулы значениями и итоговые (вычисленные) значения M <sub>t</sub> , м
	Координаты, м		Радиус, м	Координаты, м		Радиус, м		
	X	Y		X	Y			
1	2	3	4	5	6	7	8	9
н12414 О	-	-	-	10379 79.72	17349 05.02	-	Метод спутниковых геодезических измерений (определений)	0.1
н12415 О	-	-	-	10379 91.17	17349 17.12	-	Метод спутниковых геодезических измерений (определений)	0.1
н12416 О	-	-	-	10379 84.78	17349 23.17	-	Метод спутниковых геодезических измерений (определений)	0.1
н12417 О	-	-	-	10379 73.33	17349 11.07	-	Метод спутниковых геодезических измерений (определений)	0.1
н12414								

О	-	-	-	10379 79.72	17349 05.02	-	Метод спутниковых геодезических измерений (определений)	0.1
<b>2. Сведения о характеристиках объекта недвижимости с кадастровым номером</b> <b><u>86:09:0701001:2129:</u></b>								
N п/п	Наименование характеристики						Значение характеристики	
1	2						3	
1.	Вид объекта недвижимости						Здание	
2.	Ранее присвоенный государственный учетный номер (инвентарный) здания, сооружения, объекта незавершенного строительства						-	
3.	Кадастровый номер земельного участка (земельных участков), в границах которого (которых) расположены здание, сооружение, объект незавершенного строительства						86:09:0701001:1223	
4.	Уникальный учетный номер кадастрового квартала, в границах которого расположены здание, сооружение, объект незавершенного строительства						86:09:0701001	
5.	Адрес здания, сооружения, объекта незавершенного строительства							
5.1.	Сведения о местоположении здания, сооружения, объекта незавершенного строительства (при отсутствии адреса) в структурированном в соответствии с федеральной информационной адресной системой виде						Ханты-Мансийский автономный округ - Югра, р-н. Советский, пгт. Коммунистический, ул. Южная, д. 5	
5.2.	Дополнительные сведения о местоположении						-	
6.	Иные сведения						-	
<b>3. Пояснения к сведениям об объекте недвижимости с кадастровым номером</b> <b><u>86:09:0701001:2129:</u></b>								
1.								
<b>1. Сведения о характерных точках контура объекта недвижимости с кадастровым номером</b> <b><u>86:09:0701001:2968:</u></b>								
<b>Система координат</b> <u>МСК-86, зона 1</u>						<b>Зона N</b> <u>1</u>		
Обозначение характерных точек контура	Содержатся в Едином государственном реестре недвижимости			Определены в результате выполнения комплексных кадастровых работ			Метод определения координат	Формулы, примененные для расчета средней квадратической погрешности определения координат характерных точек (M <sub>i</sub> ), с подставленными в такие формулы
	Координаты, м		Радиус, м	Координаты, м		Радиус, м		
	X	Y		X	Y			

								значениями и итоговые (вычисленные) значения Mt, м
1	2	3	4	5	6	7	8	9
н12418 О	-	-	-	10380 60.79	17345 92.14	-	Метод спутниковых геодезических измерений (определений)	0.1
н12419 О	-	-	-	10380 67.80	17345 99.34	-	Метод спутниковых геодезических измерений (определений)	0.1
н12420 О	-	-	-	10380 59.17	17346 07.74	-	Метод спутниковых геодезических измерений (определений)	0.1
н12421 О	-	-	-	10380 52.16	17346 00.54	-	Метод спутниковых геодезических измерений (определений)	0.1
н12418 О	-	-	-	10380 60.79	17345 92.14	-	Метод спутниковых геодезических измерений (определений)	0.1

**2. Сведения о характеристиках объекта недвижимости с кадастровым номером  
86:09:0701001:2968:**

№ п/п	Наименование характеристики	Значение характеристики
1	2	3
1.	Вид объекта недвижимости	Здание
2.	Ранее присвоенный государственный учетный номер (инвентарный) здания, сооружения, объекта незавершенного строительства	-
3.	Кадастровый номер земельного участка (земельных участков), в границах которого (которых) расположены здание, сооружение, объект незавершенного строительства	86:09:0701001:3700
4.	Уникальный учетный номер кадастрового квартала, в границах которого расположены здание, сооружение, объект незавершенного строительства	86:09:0701001

5.	Адрес здания, сооружения, объекта незавершенного строительства							
5.1.	Сведения о местоположении здания, сооружения, объекта незавершенного строительства (при отсутствии адреса) в структурированном в соответствии с федеральной информационной адресной системой виде						Российская Федерация, Ханты-Мансийский автономный округ - Югра, Советский район, пгт Коммунистический, пер Ватутина, д 4, кв 1	
5.2.	Дополнительные сведения о местоположении						-	
6.	Иные сведения						-	
3. Пояснения к сведениям об объекте недвижимости с кадастровым номером <u>86:09:0701001:2968</u> :								
1.								
1. Сведения о характерных точках контура объекта недвижимости с кадастровым номером <u>86:09:0701001:2976</u> :								
Система координат <u>МСК-86, зона 1</u>						Зона N <u>1</u>		
Обозначение характерных точек контура	Содержатся в Едином государственном реестре недвижимости			Определены в результате выполнения комплексных кадастровых работ			Метод определения координат	Формулы, примененные для расчета средней квадратической погрешности определения координат характерных точек (M <sub>t</sub> ), с подставленными в такие формулы значениями и итоговые (вычисленные) значения M <sub>t</sub> , м
	Координаты, м		Радиус, м	Координаты, м		Радиус, м		
	X	Y		X	Y			
1	2	3	4	5	6	7	8	9
н12422 О	-	-	-	10381 12.75	17345 13.93	-	Метод спутниковых геодезических измерений (определений)	0.1
н12423 О	-	-	-	10381 06.39	17345 19.00	-	Метод спутниковых геодезических измерений (определений)	0.1
н12424 О	-	-	-	10381 00.36	17345 11.44	-	Метод спутниковых геодезических измерений	0.1

							(определений)	
н12425 О	-	-	-	10381 06.72	17345 06.37	-	Метод спутниковых геодезических измерений (определений)	0.1
н12422 О	-	-	-	10381 12.75	17345 13.93	-	Метод спутниковых геодезических измерений (определений)	0.1

**2. Сведения о характеристиках объекта недвижимости с кадастровым номером 86:09:0701001:2976:**

N п/п	Наименование характеристики	Значение характеристики
1	2	3
1.	Вид объекта недвижимости	Здание
2.	Ранее присвоенный государственный учетный номер (инвентарный) здания, сооружения, объекта незавершенного строительства	-
3.	Кадастровый номер земельного участка (земельных участков), в границах которого (которых) расположены здание, сооружение, объект незавершенного строительства	86:09:0701001:149
4.	Уникальный учетный номер кадастрового квартала, в границах которого расположены здание, сооружение, объект незавершенного строительства	86:09:0701001
5.	Адрес здания, сооружения, объекта незавершенного строительства	
5.1.	Сведения о местоположении здания, сооружения, объекта незавершенного строительства (при отсутствии адреса) в структурированном в соответствии с федеральной информационной адресной системой виде	Ханты-Мансийский автономный округ - Югра, муниципальный район Советский, городское поселение Коммунистический, поселок городского типа Коммунистический, улица Матросова, дом 10
5.2.	Дополнительные сведения о местоположении	-
6.	Иные сведения	-

**3. Пояснения к сведениям об объекте недвижимости с кадастровым номером 86:09:0701001:2976:**

1.	
----	--

**1. Сведения о характерных точках контура объекта недвижимости с кадастровым**

номером **86:09:0701001:3005** :

Система координат **МСК-86, зона 1**

**Зона N 1**

Обозначение характерных точек контура	Содержатся в Едином государственном реестре недвижимости			Определены в результате выполнения комплексных кадастровых работ			Метод определения координат	Формулы, примененные для расчета средней квадратической погрешности определения координат характерных точек (M <sub>i</sub> ), с подставленными в такие формулы значениями и итоговые (вычисленные) значения M <sub>t</sub> , м
	Координаты, м		Радиус, м	Координаты, м		Радиус, м		
	X	Y		X	Y			
1	2	3	4	5	6	7	8	9
н13101 О	-	-	-	10380 18.29	17345 47.64	-	Метод спутниковых геодезических измерений (определений)	0.1
н13102 О	-	-	-	10380 03.14	17345 61.93	-	Метод спутниковых геодезических измерений (определений)	0.1
н13103 О	-	-	-	10379 97.49	17345 55.94	-	Метод спутниковых геодезических измерений (определений)	0.1
н13104 О	-	-	-	10380 12.64	17345 41.65	-	Метод спутниковых геодезических измерений (определений)	0.1
н13101 О	-	-	-	10380 18.29	17345 47.64	-	Метод спутниковых геодезических измерений (определений)	0.1

**2. Сведения о характеристиках объекта недвижимости с кадастровым номером  
86:09:0701001:3005:**

N п/п	Наименование характеристики	Значение характеристики
----------	-----------------------------	----------------------------

1	2	3						
1.	Вид объекта недвижимости	Здание						
2.	Ранее присвоенный государственный учетный номер (инвентарный) здания, сооружения, объекта незавершенного строительства	-						
3.	Кадастровый номер земельного участка (земельных участков), в границах которого (которых) расположены здание, сооружение, объект незавершенного строительства	-						
4.	Уникальный учетный номер кадастрового квартала, в границах которого расположены здание, сооружение, объект незавершенного строительства	86:09:0701001						
5.	Адрес здания, сооружения, объекта незавершенного строительства							
5.1.	Сведения о местоположении здания, сооружения, объекта незавершенного строительства (при отсутствии адреса) в структурированном в соответствии с федеральной информационной адресной системой виде	Ханты-Мансийский автономный округ - Югра, р-н. Советский, пгт. Коммунистический, пер. Ватутина, д. 8						
5.2.	Дополнительные сведения о местоположении	-						
6.	Иные сведения	-						
3. Пояснения к сведениям об объекте недвижимости с кадастровым номером <u>86:09:0701001:3005</u> :								
1.								
1. Сведения о характерных точках контура объекта недвижимости с кадастровым номером <u>86:09:0701001:3006</u> :								
Система координат <u>МСК-86, зона 1</u> <span style="float:right">Зона N <u>1</u></span>								
Обозначение характерных точек контура	Содержатся в Едином государственном реестре недвижимости		Определены в результате выполнения комплексных кадастровых работ		Метод определения координат	Формулы, примененные для расчета средней квадратической погрешности определения координат характерных точек (M <sub>i</sub> ), с подставленными в такие формулы значениями и итоговые (вычисленные) значения M <sub>t</sub> , м		
	Координаты, м		Радиус, м	Координаты, м			Радиус, м	
	X	Y		X			Y	
1	2	3	4	5	6	7	8	9
н12426 О	-	-	-	10382 08.89	17345 20.27	-	Метод спутниковых геодезических	0.1

							измерений (определений)	
н12427 О	-	-	-	10382 00.12	17345 27.94	-	Метод спутниковых геодезических измерений (определений)	0.1
н12428 О	-	-	-	10381 75.44	17344 99.73	-	Метод спутниковых геодезических измерений (определений)	0.1
н12429 О	-	-	-	10381 84.21	17344 92.06	-	Метод спутниковых геодезических измерений (определений)	0.1
н12426 О	-	-	-	10382 08.89	17345 20.27	-	Метод спутниковых геодезических измерений (определений)	0.1

**2. Сведения о характеристиках объекта недвижимости с кадастровым номером  
86:09:0701001:3006:**

N п/п	Наименование характеристики	Значение характеристики
1	2	3
1.	Вид объекта недвижимости	Здание
2.	Ранее присвоенный государственный учетный номер (инвентарный) здания, сооружения, объекта незавершенного строительства	-
3.	Кадастровый номер земельного участка (земельных участков), в границах которого (которых) расположены здание, сооружение, объект незавершенного строительства	86:09:0701001:27
4.	Уникальный учетный номер кадастрового квартала, в границах которого расположены здание, сооружение, объект незавершенного строительства	86:09:0701001
5.	Адрес здания, сооружения, объекта незавершенного строительства	
5.1.	Сведения о местоположении здания, сооружения, объекта незавершенного строительства (при отсутствии адреса) в структурированном в соответствии с федеральной информационной адресной системой виде	Ханты-Мансийский автономный округ - Югра, р-н. Советский, пгт. Коммунистический, ул. Матросова, д. 5 а

5.2.	Дополнительные сведения о местоположении						-	
6.	Иные сведения						-	
3. Пояснения к сведениям об объекте недвижимости с кадастровым номером <b>86:09:0701001:3006</b> :								
1.								
1. Сведения о характерных точках контура объекта недвижимости с кадастровым номером <b>86:09:0701001:3038</b> :								
Система координат <b>МСК-86, зона 1</b>						Зона N <b>1</b>		
Обозначение характерных точек контура	Содержатся в Едином государственном реестре недвижимости			Определены в результате выполнения комплексных кадастровых работ			Метод определения координат	Формулы, примененные для расчета средней квадратической погрешности определения координат характерных точек (M <sub>t</sub> ), с подставленными в такие формулы значениями и итоговые (вычисленные) значения M <sub>t</sub> , м
	Координаты, м		Радиус, м	Координаты, м		Радиус, м		
	X	Y		X	Y			
1	2	3	4	5	6	7	8	9
н13109 О	-	-	-	10382 75.51	17342 01.03	-	Метод спутниковых геодезических измерений (определений)	0.1
н13110 О	-	-	-	10382 68.85	17341 93.62	-	Метод спутниковых геодезических измерений (определений)	0.1
н13111 О	-	-	-	10382 76.44	17341 86.80	-	Метод спутниковых геодезических измерений (определений)	0.1
н13112 О	-	-	-	10382 79.40	17341 90.10	-	Метод спутниковых геодезических измерений (определений)	0.1
н13113 О	-	-	-	10382 76.41	17341 92.79	-	Метод спутниковых	0.1

							геодезических измерений (определений)	
н13114 О	-	-	-	10382 80.11	17341 96.90	-	Метод спутниковых геодезических измерений (определений)	0.1
н13109 О	-	-	-	10382 75.51	17342 01.03	-	Метод спутниковых геодезических измерений (определений)	0.1

**2. Сведения о характеристиках объекта недвижимости с кадастровым номером 86:09:0701001:3038:**

№ п/п	Наименование характеристики	Значение характеристики
1	2	3
1.	Вид объекта недвижимости	Здание
2.	Ранее присвоенный государственный учетный номер (инвентарный) здания, сооружения, объекта незавершенного строительства	-
3.	Кадастровый номер земельного участка (земельных участков), в границах которого (которых) расположены здание, сооружение, объект незавершенного строительства	-
4.	Уникальный учетный номер кадастрового квартала, в границах которого расположены здание, сооружение, объект незавершенного строительства	86:09:0701001
5.	Адрес здания, сооружения, объекта незавершенного строительства	
5.1.	Сведения о местоположении здания, сооружения, объекта незавершенного строительства (при отсутствии адреса) в структурированном в соответствии с федеральной информационной адресной системой виде	Ханты-Мансийский автономный округ - Югра, р-н. Советский, пгт. Коммунистический, ул. Лесная, д. 5
5.2.	Дополнительные сведения о местоположении	-
6.	Иные сведения	-

**3. Пояснения к сведениям об объекте недвижимости с кадастровым номером 86:09:0701001:3038:**

1.	
----	--

**1. Сведения о характерных точках контура объекта недвижимости с кадастровым номером 86:09:0701001:3045 :**

Система координат МСК-86, зона 1

Зона N 1

Обозначение характерных точек контура	Содержатся в Едином государственном реестре недвижимости			Определены в результате выполнения комплексных кадастровых работ			Метод определения координат	Формулы, примененные для расчета средней квадратической погрешности определения координат характерных точек ( $M_t$ ), с подставленными в такие формулы значениями и итоговые (вычисленные) значения $M_t$ , м
	Координаты, м		Радиус, м	Координаты, м		Радиус, м		
	X	Y		X	Y			
1	2	3	4	5	6	7	8	9
н12430 О	-	-	-	10376 77.54	17342 59.17	-	Метод спутниковых геодезических измерений (определений)	0.1
н12431 О	-	-	-	10376 33.77	17342 96.59	-	Метод спутниковых геодезических измерений (определений)	0.1
н12432 О	-	-	-	10376 25.19	17342 86.55	-	Метод спутниковых геодезических измерений (определений)	0.1
н12433 О	-	-	-	10376 68.96	17342 49.13	-	Метод спутниковых геодезических измерений (определений)	0.1
н12430 О	-	-	-	10376 77.54	17342 59.17	-	Метод спутниковых геодезических измерений (определений)	0.1

**2. Сведения о характеристиках объекта недвижимости с кадастровым номером  
86:09:0701001:3045:**

N п/п	Наименование характеристики	Значение характеристики
1	2	3
1.	Вид объекта недвижимости	Здание

2.	Ранее присвоенный государственный учетный номер (инвентарный) здания, сооружения, объекта незавершенного строительства	-
3.	Кадастровый номер земельного участка (земельных участков), в границах которого (которых) расположены здание, сооружение, объект незавершенного строительства	86:09:0701001:33
4.	Уникальный учетный номер кадастрового квартала, в границах которого расположены здание, сооружение, объект незавершенного строительства	86:09:0701001
5.	Адрес здания, сооружения, объекта незавершенного строительства	
5.1.	Сведения о местоположении здания, сооружения, объекта незавершенного строительства (при отсутствии адреса) в структурированном в соответствии с федеральной информационной адресной системой виде	Ханты-Мансийский автономный округ - Югра, р-н. Советский, пгт. Коммунистический, ул. Тюменская, д. 2
5.2.	Дополнительные сведения о местоположении	-
6.	Иные сведения	-

**3. Пояснения к сведениям об объекте недвижимости с кадастровым номером 86:09:0701001:3045:**

1.	
----	--

**1. Сведения о характерных точках контура объекта недвижимости с кадастровым номером 86:09:0701001:3111 :**

**Система координат МСК-86, зона 1**

**Зона N 1**

Обозначение характерных точек контура	Содержатся в Едином государственном реестре недвижимости			Определены в результате выполнения комплексных кадастровых работ			Метод определения координат	Формулы, примененные для расчета средней квадратической погрешности определения координат характерных точек (M <sub>t</sub> ), с подставленными в такие формулы значениями и итоговые (вычисленные) значения M <sub>t</sub> , м
	Координаты, м		Радиус, м	Координаты, м		Радиус, м		
	X	Y		X	Y			
1	2	3	4	5	6	7	8	9
н12418 О	-	-	-	10380 60.79	17345 92.14	-	Метод спутниковых геодезических измерений (определений)	0.1
н12421								

О	-	-	-	10380 52.16	17346 00.54	-	Метод спутниковых геодезических измерений (определений)	0.1
н13105 О	-	-	-	10380 45.90	17345 94.11	-	Метод спутниковых геодезических измерений (определений)	0.1
н13106 О	-	-	-	10380 49.32	17345 90.77	-	Метод спутниковых геодезических измерений (определений)	0.1
н13107 О	-	-	-	10380 48.30	17345 89.72	-	Метод спутниковых геодезических измерений (определений)	0.1
н13108 О	-	-	-	10380 53.50	17345 84.65	-	Метод спутниковых геодезических измерений (определений)	0.1
н12418 О	-	-	-	10380 60.79	17345 92.14	-	Метод спутниковых геодезических измерений (определений)	0.1

**2. Сведения о характеристиках объекта недвижимости с кадастровым номером  
86:09:0701001:3111:**

№ п/п	Наименование характеристики	Значение характеристики
1	2	3
1.	Вид объекта недвижимости	Здание
2.	Ранее присвоенный государственный учетный номер (инвентарный) здания, сооружения, объекта незавершенного строительства	-
3.	Кадастровый номер земельного участка (земельных участков), в границах которого (которых) расположены здание, сооружение, объект незавершенного строительства	86:09:0701001:251
4.	Уникальный учетный номер кадастрового квартала, в границах которого расположены здание, сооружение, объект незавершенного строительства	86:09:0701001
5.	Адрес здания, сооружения, объекта незавершенного	

	строительства							
5.1.	Сведения о местоположении здания, сооружения, объекта незавершенного строительства (при отсутствии адреса) в структурированном в соответствии с федеральной информационной адресной системой виде						Российская Федерация, Ханты-Мансийский автономный округ - Югра, р-н Советский, пгт Коммунистический, пер Ватутина, д 4, кв 2	
5.2.	Дополнительные сведения о местоположении						-	
6.	Иные сведения						-	
3. Пояснения к сведениям об объекте недвижимости с кадастровым номером <u>86:09:0701001:3111</u> :								
1.								
1. Сведения о характерных точках контура объекта недвижимости с кадастровым номером <u>86:09:0701001:66</u> :								
Система координат <u>МСК-86, зона 1</u>						Зона N <u>1</u>		
Обозначение характерных точек контура	Содержатся в Едином государственном реестре недвижимости			Определены в результате выполнения комплексных кадастровых работ		Метод определения координат	Формулы, примененные для расчета средней квадратической погрешности определения координат характерных точек (M <sub>t</sub> ), с подставленными в такие формулы значениями и итоговые (вычисленные) значения M <sub>t</sub> , м	
	Координаты, м		Радиус, м	Координаты, м				Радиус, м
	X	Y		X	Y			
1	2	3	4	5	6	7	8	9
н12102 О	-	-	-	10381 33.12	17347 26.90	-	Метод спутниковых геодезических измерений (определений)	0.1
н12103 О	-	-	-	10381 23.61	17347 35.47	-	Метод спутниковых геодезических измерений (определений)	0.1
н12104 О	-	-	-	10381 15.11	17347 26.04	-	Метод спутниковых геодезических измерений (определений)	0.1

н12105 О	-	-	-	10381 24.62	17347 17.47	-	Метод спутниковых геодезических измерений (определений)	0.1
н12102 О	-	-	-	10381 33.12	17347 26.90	-	Метод спутниковых геодезических измерений (определений)	0.1

**2. Сведения о характеристиках объекта недвижимости с кадастровым номером 86:09:0701001:66:**

N п/п	Наименование характеристики	Значение характеристики
1	2	3
1.	Вид объекта недвижимости	Здание
2.	Ранее присвоенный государственный учетный номер (инвентарный) здания, сооружения, объекта незавершенного строительства	-
3.	Кадастровый номер земельного участка (земельных участков), в границах которого (которых) расположены здание, сооружение, объект незавершенного строительства	86:09:0701001:66
4.	Уникальный учетный номер кадастрового квартала, в границах которого расположены здание, сооружение, объект незавершенного строительства	86:09:0701001
5.	Адрес здания, сооружения, объекта незавершенного строительства	
5.1.	Сведения о местоположении здания, сооружения, объекта незавершенного строительства (при отсутствии адреса) в структурированном в соответствии с федеральной информационной адресной системой виде	Ханты-Мансийский автономный округ - Югра, р-н. Советский, пгт. Коммунистический, ул. Северная, д. 11
5.2.	Дополнительные сведения о местоположении	-
6.	Иные сведения	-

**3. Пояснения к сведениям об объекте недвижимости с кадастровым номером 86:09:0701001:66:**

1.	
----	--

**Схема границ земельных участков**



Масштаб 1: \_\_\_\_\_ 500 \_\_\_\_\_

Условные обозначения:












	- существующая часть границы земельного участка/объекта недвижимости
	- вновь образованная часть границы земельного участка/объекта недвижимости
	- граница кадастрового квартала
	- обозначение характерной точки границы земельного участка
	- обозначение характерной точки границы объекта недвижимости
:123	- кадастровый номер исходного, измененного или уточняемого земельного участка/объекта недвижимости
:123:ЗУ1	- обозначение образуемого путем раздела земельного участка
:ЗУ1	- обозначение земельного участка образуемого путем перераспределения, или в случае образования земельного участка из земель, находящихся в государственной или муниципальной собственности
:123/5	- обозначение существующей части земельного участка
:123/чзу1 :123/ЗУ1/чзу1 :ЗУ1/чзу1	- обозначение образуемой части земельного участка

Схема геодезических построений	
-	
Условные обозначения:	
	- пункты съёмочного обоснования
	- базовая станция при спутниковых наблюдениях (GPS или ГЛОНАС)
	- направление от базовой станции до объектов, положение которых определялось приемниками типа GPS или ГЛОНАС
	- контур земельного участка
	- линии визирования на измеряемые точки
	- измеряемые точки