

| |
|--|
| КАРТА-ПЛАН ТЕРРИТОРИИ |
| Пояснительная записка |
| <p>1. Сведения о территории выполнения комплексных кадастровых работ: : <u>Ханты-Мансийский автономный округ-Югра, Советский район 86:09:0401003</u> (наименование субъекта Российской Федерации, муниципального образования, населенного пункта, уникальные учетные номера кадастровых кварталов, иные сведения, позволяющие определить местоположение территории, на которой выполняются комплексные кадастровые работы, например, наименование садоводческого или огороднического некоммерческого товарищества, гаражного кооператива, элемента планировочной структуры)</p> |
| <p>2. Основания выполнения комплексных кадастровых работ: Наименование, дата и номер документа, на основании которого выполняются комплексные кадастровые работы: <u>Соглашение о предоставлении субсидии ППК «Роскадастр», «30» января 2025г., 321-20-2005-002</u></p> |
| <p>3. Дата подготовки карты-плана территории: "<u>29</u>" <u>07</u> <u>2025</u> г.</p> |
| <p>4. Сведения о заказчике(ах) комплексных кадастровых работ:</p> <p>В отношении юридического лица, органа местного самоуправления муниципального района, муниципального округа или городского округа либо уполномоченного исполнительного органа государственной власти субъекта Российской Федерации:</p> <p>полное или сокращенное (в случае, если имеется) наименование <u>Управление Росреестра по Ханты-Мансийскому автономному округу - Югре</u></p> <p>основной государственный регистрационный номер <u>1028600513061</u></p> <p>идентификационный номер налогоплательщика <u>8601001187</u></p> <p>В отношении физического лица или представителя физических или юридических лиц:</p> <p>фамилия, имя, отчество (последнее - при наличии) <u>-</u></p> <p>страховой номер индивидуального лицевого счета в системе обязательного пенсионного страхования Российской Федерации (СНИЛС) <u>-</u></p> <p>Наименование и реквизиты документа, подтверждающие полномочия представителя заказчика(ов) комплексных кадастровых работ: <u>-</u></p> <p>Адрес электронной почты (для направления уведомления о результатах внесения сведений в Единый государственный реестр недвижимости): <u>86_upr@rosreestr.ru</u></p> |
| <p>5. Сведения об исполнителе комплексных кадастровых работ:</p> |
| <p>Полное или сокращенное (в случае, если имеется) наименование и адрес юридического лица, с которым заключен государственный или муниципальный контракт либо договор подряда на выполнение комплексных кадастровых работ: <u>Филиал публично-правовой компании "Роскадастр" "Уралгеоинформ", 620078, Свердловская обл, г Екатеринбург, ул Студенческая, д 51</u></p> |
| <p>Фамилия, имя, отчество кадастрового инженера (последнее - при наличии) <u>Тарасова Лина Викторовна</u> и основной государственный регистрационный номер кадастрового инженера индивидуального предпринимателя (ОГРНИП): <u>-</u></p> |
| <p>Страховой номер индивидуального лицевого счета в системе обязательного пенсионного страхования Российской Федерации (СНИЛС) кадастрового инженера <u>06117325023</u></p> |
| <p>Уникальный реестровый номер кадастрового инженера в реестре саморегулируемой организации кадастровых инженеров и дата внесения сведений о физическом лице в такой реестр <u>0058, 20.12.2011</u></p> |
| <p>Полное или (в случае, если имеется) сокращенное наименование саморегулируемой организации кадастровых инженеров, членом которой является кадастровый инженер</p> |

| Ассоциация Саморегулируемая организация "Межрегиональный союз кадастровых инженеров" | | | | | |
|--|---------------------|------------|-------------------------|---|---------------|
| Контактный телефон: <u>+7(343)3748003</u> | | | | | |
| Почтовый адрес и адрес электронной почты, по которым осуществляется связь с кадастровым инженером: <u>620078, Свердловская обл, г Екатеринбург, ул Студенческая, д 51, kkr@ugi.ru</u> | | | | | |
| 6. Перечень документов, использованных при подготовке карты-плана территории: | | | | | |
| N п/п | Реквизиты документа | | | | |
| | Вид | Дата | Номер | Наименование | Иные сведения |
| 1 | 2 | 3 | 4 | 5 | 6 |
| 1 | - | 08.07.2025 | КУВИ-001/2025-136085412 | Кадастровый план территории кадастрового квартала 86:09:0000000 | - |
| 2 | - | 18.05.2022 | 109 | Правила землепользования и застройки сельского поселения Юбилейный | - |
| 3 | - | 15.11.2024 | 5.1-20989-ЭЗ/24 | Письмо Администрации Советского района "О предоставлении сведений для выполнения комплексных кадастровых работ федерального значения" | - |
| 7. Пояснения к карте-плану территории | | | | | |
| <p>1. Основания выполнения комплексных кадастровых работ. Карта-план территории (далее — КПТР) подготовлен в результате выполнения комплексных кадастровых работ (далее — ККР). Территория выполнения ККР – Ханты-Мансийский Автономный округ - Югра, п. Юбилейный, в границах кадастрового квартала 86:09:0401003. ККР выполнены на основании государственного контракта №321- 20-2025-002 от 30.01.2025, (заказчик: Управление Росреестра по Ханты-Мансийскому автономному округу –Югре).</p> <p>В соответствии с ч. 3 ст. 42.6 Федерального закона от 24.07.2007 N 221-ФЗ "О кадастровой деятельности" (далее - Закона N 221-ФЗ) для определения местоположения границ земельных участков при выполнении ККР используются материалы землеустроительной документации, содержащиеся в государственном фонде данных, полученные в результате проведения землеустройства, материалы и пространственные данные федерального фонда пространственных данных, ведомственных фондов пространственных данных, фондов пространственных данных субъектов Российской Федерации, ситуационные планы, содержащиеся в технических паспортах расположенных на земельных участках объектов недвижимости, хранившихся по состоянию на 1 января 2013 года в органах и организациях по государственному техническому учету и (или) технической инвентаризации в составе учетно-технической документации об объектах государственного технического учета и технической инвентаризации, планово-картографические материалы, имеющиеся в органах местного самоуправления муниципальных районов, органах местного самоуправления муниципальных округов, городских округов, органах местного самоуправления поселений, документы о правах на землю и иные документы, содержащие сведения о местоположении границ земельных участков. В соответствии с ч. 1.1 ст. 43 Федерального закона от 13.07.2015 N 218-ФЗ "О государственной регистрации недвижимости" (далее Закона N 218-ФЗ) при уточнении границ земельного участка их местоположение определяется исходя из сведений, содержащихся в документе, подтверждающем право на земельный участок, или при отсутствии такого документа исходя из сведений, содержащихся в документах, определявших местоположение границ</p> | | | | | |

земельного участка при его образовании. В случае отсутствия в указанных документах сведений о местоположении границ земельного участка его границами считаются границы, существующие на местности пятнадцать лет и более. В этом случае допускается изменение площади такого земельного участка в соответствии с условиями, указанными в п.32, 32.1, 45 ч. 1 ст. 26 указанного Федерального закона. В соответствии с Правилами землепользования и застройки (далее- ПЗЗ) городского округа п.Юбилейный Ханты-Мансийского автономного округа- Югре, утвержденными Постановлением Администрации города Урай от 28.03.2024 №533 определены градостроительные регламенты. Сведения о территориальных зонах внесены в ЕГРН. В пределах выполнения ККР расположены следующие территориальные зоны: Требования к предельным минимальным/максимальным размерам земельных участков установлены ПЗЗ п.Юбилейный в зоне СХ2 для разрешенного использования: ведение садоводства, ведение огородничества, ведение личного подсобного хозяйства в размере мин. 0,04 га, макс. 0,15 га. В остальных территориальных зонах предельные размеры земельных участков не регламентируются.

Информирование граждан и юридических лиц о начале выполнения ККР осуществлено надлежащим путем в порядке, установленном ст. 42.7 Закона N 221-ФЗ. В том числе опубликовано информационное сообщение о планируемом выполнении ККР с указанием номеров кадастровых кварталов и сроках выполнения ККР. Правообладатели объектов недвижимости, являющихся объектами ККР, уведомлены о начале проведения работ в соответствии с п. 2 ч. 2 ст. 42.6 Закона N 221-ФЗ путем направления извещений по адресам и (или) адресам электронной почты (при наличии таких сведений в ЕГРН. Для выявления ранее учтенных объектов недвижимости, сведения о которых отсутствуют в ЕГРН либо права, на которые возникли до дня вступления в силу Федерального закона от 21 июля 1997 года N 122-ФЗ "О государственной регистрации прав на недвижимое имущество и сделок с ним" и не прекращены и государственный кадастровый учет которых не осуществлен, с целью внесения сведений об этих объектах недвижимости в ЕГРН в порядке, установленном ч. 5 - 9 ст. 69 Закона N 218-ФЗ в рамках ККР проведена работа по поиску материалов и сведений, в том числе сведения ЕГРН, государственного адресного реестра, сведения информационной системы обеспечения градостроительной деятельности и других систем и архивов органов местного самоуправления.

Общая площадь кадастрового квартала 86:09:0401003 составляет 76,12 га.

1. По сведениям кадастрового плана территории, кадастровый квартал 86:09:0401003 включает в себя: земельные участки – всего 374 из них – 243 с границами, 131 без границ; объекты капитального строительства – всего 162, из них – 24 с границами, 138 без границ.
 2. Сведения об объектах недвижимости не включенных в карта-план территории(далее- КПТР) , сведения о которых отсутствовали в ЕГРН на начало ККР.
- 3 объекта капитального строительства 86:09:0401003:546, 86:09:0401003:558 и 86:09:0401003:652 не нанесены и отправлены данные в отдел нормализации потому что дублируют существующие объекты.

7 объекта капитального строительства 86:09:0401003:528, 86:09:0401003:529, 86:09:0401003:587, 86:09:0401003:595, 86:09:0401003:620, 86:09:0401003:641, 86:09:0301004:370 не нанесены потому что местоположение не определено.

15 земельных участка с кадастровыми номерами 86:09:0401003:173, 86:09:0401003:177, 86:09:0401003:191, 86:09:0401003:21, 86:09:0401003:226, 86:09:0401003:288, 86:09:0401003:331, 86:09:0401003:356, 86:09:0401003:370, 86:09:0401003:373, 86:09:0401003:409, 86:09:0401003:43, 86:09:0401003:86, 86:09:0401003:923, 86:09:0401003:928 отправлены в отдел нормализации для снятия с учета, потому что дублирует другие объекты.

49 земельных участка с кадастровыми номерами 86:09:0401003:11, 86:09:0401003:111, 86:09:0401003:121, 86:09:0401003:122, 86:09:0401003:171, 86:09:0401003:176, 86:09:0401003:192, 86:09:0401003:210, 86:09:0401003:213, 86:09:0401003:249, 86:09:0401003:250, 86:09:0401003:251, 86:09:0401003:252, 86:09:0401003:303, 86:09:0401003:310, 86:09:0401003:312, 86:09:0401003:315, 86:09:0401003:316, 86:09:0401003:319, 86:09:0401003:321, 86:09:0401003:355, 86:09:0401003:357, 86:09:0401003:358, 86:09:0401003:360, 86:09:0401003:106, 86:09:0401003:107, 86:09:0401003:125, 86:09:0401003:199, 86:09:0401003:23, 86:09:0401003:283, 86:09:0401003:284, 86:09:0401003:289, 86:09:0401003:290, 86:09:0401003:292, 86:09:0401003:3, 86:09:0401003:306, 86:09:0401003:307, 86:09:0401003:308, 86:09:0401003:311, 86:09:0401003:313, 86:09:0401003:314, 86:09:0401003:334, 86:09:0401003:376, 86:09:0401003:514, 86:09:0401003:519, 86:09:0401003:520, 86:09:0401003:87, 86:09:0401003:876, 86:09:0401003:90 не нанесены, потому что местоположение не определено.

3. Сведения об объектах недвижимости, в отношении границ которых исправлена реестровая ошибка.

В ходе проведения ККР было выявлено 47 земельных участков с кадастровыми номерами: 86:09:0401003:112, 86:09:0401003:1190, 86:09:0401003:10, 86:09:0401003:101, 86:09:0401003:109, 86:09:0401003:1185, 86:09:0401003:1187, 86:09:0401003:119, 86:09:0401003:1203, 86:09:0401003:137, 86:09:0401003:168, 86:09:0401003:179, 86:09:0401003:183, 86:09:0401003:184, 86:09:0401003:19, 86:09:0401003:193, 86:09:0401003:216, 86:09:0401003:219, 86:09:0401003:22, 86:09:0401003:25, 86:09:0401003:255, 86:09:0401003:268, 86:09:0401003:269, 86:09:0401003:270, 86:09:0401003:277, 86:09:0401003:286, 86:09:0401003:295, 86:09:0401003:30, 86:09:0401003:300, 86:09:0401003:32, 86:09:0401003:324, 86:09:0401003:325, 86:09:0401003:328, 86:09:0401003:329, 86:09:0401003:330, 86:09:0401003:336, 86:09:0401003:338, 86:09:0401003:379, 86:09:0401003:40, 86:09:0401003:42, 86:09:0401003:44, 86:09:0401003:53, 86:09:0401003:60, 86:09:0401003:61, 86:09:0401003:72, 86:09:0401003:76, 86:09:0401003:99 была допущена ошибка в местоположении границ земельного участка-фактическое местоположение границ земельного участка не совпадает с границами земельного участка, включенными в ЕГРН, а также несоответствия площади, сведения о которых содержатся в ЕГРН. В результате ККР, границы указанных земельных участков приведены в соответствие с фактическими границами. Данные смещения устранены, границы земельного участка приведены в соответствие с требованиями земельного законодательства и установлены по существующим на местности 15 и более лет забору, с использованием ортофотопланов местности 2024 года, масштаба 1:500, а погрешность площади не превышает 10 %.

1 (исправленных) земельных участка с кадастровым номером 86:09:0401003:100, что исправлены по фактическому местоположению на местности площади которых превышают допустимые пределы 10%.

В ходе выполнения кадастровых работ выявлено, что местоположение характерных точек контура у 1 (исправленных) зданий: 86:09:0401003:563 по сведениям ЕГРН не соответствуют местоположению контура здания на местности. В ходе анализа сведений ЕГРН и обследования самого объекта кадастровых работ сделан вывод, что координаты характерных точек контура здания были внесены в ЕГРН с ошибкой. При использовании фотограмметрического метода несоответствие координат между сведениями ЕГРН и фактическим местоположением подтвердилось. Кроме того, на данную территорию г. Нягань имеется картографический материал (ортофотоплан, масштаб 1:500 2024 года изготовления), которые подтверждают местоположение исходного контура его фактическому местоположению. Возможно, ошибка в координатах контура здания, допущенная кадастровым инженером, выполнившим предыдущие кадастровые работы, связана со сбоем работы в использованном оборудовании. Сведения об объектах капитального строительства, границы которых были уточнены в рамках ККР.

В рамках ККР уточнены местоположение границ 127 объектов капитального строительства

86:09:0401003:524, 86:09:0401003:526, 86:09:0401003:527, 86:09:0401003:530, 86:09:0401003:531, 86:09:0401003:532, 86:09:0401003:533, 86:09:0401003:534, 86:09:0401003:535, 86:09:0401003:536, 86:09:0401003:537, 86:09:0401003:538, 86:09:0401003:539, 86:09:0401003:540, 86:09:0401003:541, 86:09:0401003:542, 86:09:0401003:543, 86:09:0401003:544, 86:09:0401003:545, 86:09:0401003:547, 86:09:0401003:548, 86:09:0401003:549, 86:09:0401003:550, 86:09:0401003:551, 86:09:0401003:553, 86:09:0401003:556, 86:09:0401003:557, 86:09:0401003:559, 86:09:0401003:560, 86:09:0401003:561, 86:09:0401003:562, 86:09:0401003:565, 86:09:0401003:566, 86:09:0401003:567, 86:09:0401003:568, 86:09:0401003:569, 86:09:0401003:572, 86:09:0401003:574, 86:09:0401003:575, 86:09:0401003:576, 86:09:0401003:577, 86:09:0401003:578, 86:09:0401003:579, 86:09:0401003:580, 86:09:0401003:581, 86:09:0401003:582, 86:09:0401003:583, 86:09:0401003:584, 86:09:0401003:585, 86:09:0401003:586, 86:09:0401003:588, 86:09:0401003:589, 86:09:0401003:590, 86:09:0401003:591, 86:09:0401003:593, 86:09:0401003:594, 86:09:0401003:596, 86:09:0401003:597, 86:09:0401003:598, 86:09:0401003:599, 86:09:0401003:600, 86:09:0401003:601, 86:09:0401003:602, 86:09:0401003:603, 86:09:0401003:604, 86:09:0401003:605, 86:09:0401003:606, 86:09:0401003:607, 86:09:0401003:608, 86:09:0401003:610, 86:09:0401003:611, 86:09:0401003:612, 86:09:0401003:614, 86:09:0401003:615, 86:09:0401003:616, 86:09:0401003:617, 86:09:0401003:618, 86:09:0401003:619, 86:09:0401003:621, 86:09:0401003:622, 86:09:0401003:623, 86:09:0401003:624, 86:09:0401003:625, 86:09:0401003:626, 86:09:0401003:627, 86:09:0401003:628, 86:09:0401003:629, 86:09:0401003:630,

86:09:0401003:631, 86:09:0401003:632, 86:09:0401003:635, 86:09:0401003:636, 86:09:0401003:637, 86:09:0401003:638, 86:09:0401003:640, 86:09:0401003:644, 86:09:0401003:645, 86:09:0401003:646, 86:09:0401003:647, 86:09:0401003:648, 86:09:0401003:649, 86:09:0401003:650, 86:09:0401003:651, 86:09:0401003:653, 86:09:0401003:654, 86:09:0401003:655, 86:09:0401003:656, 86:09:0401003:657, 86:09:0401003:658, 86:09:0401003:659, 86:09:0401003:660, 86:09:0401003:661, 86:09:0401003:662, 86:09:0401003:663, 86:09:0401003:664, 86:09:0401003:665, 86:09:0401003:667, 86:09:0401003:674, 86:09:0401003:837, 86:09:0401003:838, 86:09:0401003:839, 86:09:0401003:840, 86:09:0401003:842, 86:09:0401003:852, 86:09:0401003:853, 86:09:0401003:856, 86:09:0401003:863 сведения о которых включены в раздел "Описание местоположения зданий, сооружений, объектов незавершенного строительства на земельном участке".

4. Сведения об уточняемых земельных участках, границы которых были уточнены в рамках ККР.

74 Земельный участок с кадастровыми номерами 86:09:0401003:102, 86:09:0401003:110, 86:09:0401003:115, 86:09:0401003:117, 86:09:0401003:118, 86:09:0401003:124, 86:09:0401003:136, 86:09:0401003:167, 86:09:0401003:169, 86:09:0401003:172, 86:09:0401003:174, 86:09:0401003:180, 86:09:0401003:181, 86:09:0401003:182, 86:09:0401003:185, 86:09:0401003:186, 86:09:0401003:186, 86:09:0401003:188, 86:09:0401003:206, 86:09:0401003:215, 86:09:0401003:218, 86:09:0401003:220, 86:09:0401003:221, 86:09:0401003:222, 86:09:0401003:230, 86:09:0401003:234, 86:09:0401003:235, 86:09:0401003:236, 86:09:0401003:237, 86:09:0401003:238, 86:09:0401003:241, 86:09:0401003:242, 86:09:0401003:246, 86:09:0401003:253, 86:09:0401003:256, 86:09:0401003:257, 86:09:0401003:258, 86:09:0401003:259, 86:09:0401003:264, 86:09:0401003:271, 86:09:0401003:275, 86:09:0401003:276, 86:09:0401003:278, 86:09:0401003:279, 86:09:0401003:280, 86:09:0401003:285, 86:09:0401003:287, 86:09:0401003:301, 86:09:0401003:322, 86:09:0401003:323, 86:09:0401003:327, 86:09:0401003:337, 86:09:0401003:339, 86:09:0401003:341, 86:09:0401003:342, 86:09:0401003:343, 86:09:0401003:344, 86:09:0401003:345, 86:09:0401003:346, 86:09:0401003:348, 86:09:0401003:351, 86:09:0401003:366, 86:09:0401003:367, 86:09:0401003:382, 86:09:0401003:385, 86:09:0401003:386, 86:09:0401003:388, 86:09:0401003:389, 86:09:0401003:89, 86:09:0401003:92, 86:09:0401003:96, 86:09:0401003:97, 86:09:0401003:98, 86:09:0401003:230 уточнены и нанесены. При уточнении местоположения границ изменение площади земельных участков в допустимых пределах 10 %.

2 земельных участка 86:09:0401003:387 и 86:09:0401003:274 площади которых превышают 10 %.

6. Сведения об объектах недвижимости включенных в состав КПТР образованных в соответствии со схемами на кадастровом плане территории земельных участках. Отсутствуют.

7. Сведения об объектах недвижимости не включенных в состав КПТР образуемых в соответствии с проектом межевания или в соответствии со схемами на КПТ земельных участков. Отсутствуют.

8. Сведения об образуемых земельных участках. Отсутствуют.

Сведения о пунктах геодезической сети и средствах измерений

1. Сведения о пунктах геодезической сети:

| N п/п | Вид геоде- зической сети | Название пункта геодезическ ой сети и тип знака | Система координат пункта геодези- ческой сети | Координаты пункта, м | | Дата обследования " 31 " 12 2023 г. | | |
|----------|-----------------------------------|---|---|-------------------------|----------------|--|------------------|---------------------------|
| | | | | X | Y | Сведения о состоянии | | |
| | | | | | | наружного знака пункта | центра пункта | марки центра пункта |
| 1 | 2 | 3 | 4 | 5 | 6 | 7 | 8 | 9 |
| 1 | ГТС | Алябьевский сигн. | МСК-86, зона 1 | 980717. 81 | 1653219.6 2 | Утрачен | Сохранилс я | Сохранил ся |

| | | | | | | | | |
|---|-----|---------------------|----------------|------------|------------|------------|------------|------------|
| 2 | ГГС | 15-й километр сигн. | МСК-86, зона 1 | 990947.92 | 1657330.73 | Утрачен | Сохранился | Сохранился |
| 3 | ГГС | Квартал 176 сигн. | МСК-86, зона 1 | 999902.66 | 1658394.02 | Утрачен | Сохранился | Сохранился |
| 4 | ГГС | Няртур сигн. | МСК-86, зона 1 | 1001226.45 | 1651535.33 | 1651535.33 | 1651535.33 | 1651535.33 |
| 5 | ГГС | Тур сигн. | МСК-86, зона 1 | 993770.13 | 1649225.37 | 1649225.37 | 1649225.37 | 1649225.37 |

2. Сведения об использованных средствах измерений:

| N п/п | Наименование и обозначение типа средства измерений - прибора (инструмента, аппаратуры) | Заводской или серийный номер средства измерений | Реквизиты свидетельства о поверке прибора (инструмента, аппаратуры) и (или) срок действия поверки |
|-------|--|---|---|
| 1 | 2 | 3 | 4 |
| 1 | EFT M1 Plus | PN11644310 | С-ГСХ/15-05-2025/432599617 Срок действия 14.05.2026 |
| 2 | EFT M1 Plus | PN11644328 | С-ГСХ/15-05-2025/432599620 Срок действия 14.05.2026 |
| 3 | EFT M1 Plus | PN11644332 | С-ГСХ/15-05-2025/432599618 Срок действия 14.05.2026 |
| 4 | EFT M4 GNSS | RC13677040 | С-ГСХ/15-05-2025/432599603 Срок действия 14.05.2026 |
| 5 | EFT M4 GNSS | RC13677046 | С-ГСХ/15-05-2025/432599608 Срок действия 14.05.2026 |
| 6 | EFT M4 GNSS | RC13677089 | С-ГСХ/15-05-2025/432599609 Срок действия 14.05.2026 |

Сведения об уточняемых земельных участках

1. Сведения о характерных точках границ уточняемого земельного участка с кадастровым номером 86:09:0401003:102:

Система координат МСК-86, зона 2

Зона N 2

| Обозначение характерных точек границ | Координаты, м | | Метод определения координат | Формулы, примененные для расчета средней квадратической погрешности определения координат | Описание закрепления точки |
|--------------------------------------|--|--|-----------------------------|---|----------------------------|
| | содержатся в Едином государственном реестре недвижимости | определены в результате выполнения комплексных кадастровых работ | | | |

| | | | | | | | |
|--|-------|----------------------------------|-----------|-----------------------------------|---|--|---|
| | X | Y | X | Y | | характерных точек (M _i), с подставленными в такие формулы значениями и итоговые (вычисленные) значения Mt, м | |
| 1 | 2 | 3 | 4 | 5 | 6 | 7 | 8 |
| 30 | - | - | 978604.36 | 1646787.85 | - | 0.1 | - |
| н3066У | - | - | 978625.15 | 1646779.02 | - | 0.1 | - |
| н3065У | - | - | 978644.06 | 1646768.90 | - | 0.1 | - |
| н3609У | - | - | 978652.65 | 1646789.12 | - | 0.1 | - |
| 56 | - | - | 978643.03 | 1646794.39 | - | 0.1 | - |
| 55 | - | - | 978640.96 | 1646795.45 | - | 0.1 | - |
| 52 | - | - | 978622.88 | 1646804.50 | - | 0.1 | - |
| 51 | - | - | 978615.76 | 1646807.71 | - | 0.1 | - |
| 50 | - | - | 978615.90 | 1646808.10 | - | 0.1 | - |
| 49 | - | - | 978614.64 | 1646808.63 | - | 0.1 | - |
| 30 | - | - | 978604.36 | 1646787.85 | - | 0.1 | - |
| 2. Сведения о частях границ уточняемого земельного участка с кадастровым номером 86:09:0401003:102: | | | | | | | |
| Обозначение части границ | | Горизонтальное проложение (S), м | | Описание прохождения части границ | | Сведения о согласовании местоположения границ (согласовано/спорное) | |
| от т. | до т. | | | | | | |

| 1 | 2 | 3 | 4 | 5 |
|--------|--------|-------|---|---|
| 30 | н3066У | 22.59 | - | - |
| н3066У | н3065У | 21.45 | - | - |
| н3065У | н3609У | 21.97 | - | - |
| н3609У | 56 | 10.97 | - | - |
| 56 | 55 | 2.33 | - | - |
| 55 | 52 | 20.22 | - | - |
| 52 | 51 | 7.81 | - | - |
| 51 | 50 | 0.41 | - | - |
| 50 | 49 | 1.37 | - | - |
| 49 | 30 | 23.18 | - | - |

3. Сведения о характеристиках уточняемого земельного участка с кадастровым номером 86:09:0401003:102 :

| № п/п | Наименование характеристики земельного участка | Значение характеристики |
|-------|---|--|
| 1 | 2 | 3 |
| 1. | Адрес земельного участка | |
| 1.1. | Сведения о местоположении земельного участка (при отсутствии адреса) в структурированном в соответствии с федеральной информационной адресной системой виде | Ханты-Мансийский автономный округ - Югра, Советский район, п. Юбилейный, ул. Новоселов, д. 4, квартира 2 |
| 1.2. | Дополнительные сведения о местоположении земельного участка | - |
| 2. | Площадь земельного участка \pm величина погрешности определения (вычисления) площади ($P \pm \Delta P$), м ² | 962 \pm 10.85 |
| 3. | Формула, примененная для вычисления предельной погрешности определения площади земельного участка, с подставленными значениями и итоговые (вычисленные) значения (ΔP), м ² | $\Delta P = 3.5 \cdot 0.1 \cdot \sqrt{P_{\text{док}}} = 10.85$ |
| 4. | Площадь земельного участка согласно сведениям Единого государственного реестра недвижимости ($P_{\text{кад}}$), м ² | 868 |
| 5. | Оценка расхождения P и $P_{\text{кад}}$ ($P - P_{\text{кад}}$), м ² | 94 |

| | | |
|------|--|----------------------|
| 6. | Предельные минимальный и максимальный размеры земельного участка (Рмин и Рмакс), м ² | - - |
| 7. | Вид (виды) разрешенного использования | - |
| 7.1. | Дополнительные сведения об использовании земельного участка | участок при квартире |
| 8. | Кадастровый или иной государственный учетный номер (инвентарный) здания, сооружения, объекта незавершенного строительства, расположенного на земельном участке | 86:09:0401003:607 |
| 9. | Сведения о земельных участках (землях общего пользования, территории общего пользования), посредством которых обеспечивается доступ | - |
| 10. | Иные сведения | - |

4. Пояснения к сведениям об уточняемом земельном участке с кадастровым номером 86:09:0401003:102:

| | |
|----|--|
| 1. | |
|----|--|

1. Сведения о характерных точках границ уточняемого земельного участка с кадастровым номером 86:09:0401003:110 :

Система координат МСК-86, зона 2

Зона N 2

| Обозначение характерных точек границ | Координаты, м | | | | Метод определения координат | Формулы, примененные для расчета средней квадратической погрешности определения координат характерных точек (M _t), с подставленными в такие формулы значениями и итоговые (вычисленные) значения M _t , м | Описание закрепл ения точки |
|--|--|---|---|----------------|-----------------------------------|---|--------------------------------|
| | содержатся в Едином государственном реестре недвижимости | | определены в результате выполнения комплексных кадастровых работ | | | | |
| | X | Y | X | Y | | | |
| 1 | 2 | 3 | 4 | 5 | 6 | 7 | 8 |
| 83 | - | - | 978655. 54 | 1646892 .80 | - | 0.1 | - |
| н3833У | - | - | 978651. 09 | 1646883 .64 | - | 0.1 | - |
| н3834У | - | - | 978669. 27 | 1646874 .84 | - | 0.1 | - |
| н3072У | - | - | 978673. 02 | 1646883 .07 | - | 0.1 | - |
| 83 | - | - | 978655. | 1646892 | - | 0.1 | - |

| | | | | | | | |
|---|---|----------------------------------|-----------------------------------|---|--|--|--|
| | | | 54 | .80 | | | |
| 2. Сведения о частях границ уточняемого земельного участка с кадастровым номером 86:09:0401003:110: | | | | | | | |
| Обозначение части границ | | Горизонтальное проложение (S), м | Описание прохождения части границ | Сведения о согласовании местоположения границ (согласовано/спорное) | | | |
| от т. | до т. | | | | | | |
| 1 | 2 | 3 | 4 | 5 | | | |
| 83 | н3833У | 10.18 | - | - | | | |
| н3833У | н3834У | 20.20 | - | - | | | |
| н3834У | н3072У | 9.04 | - | - | | | |
| н3072У | 83 | 20.01 | - | - | | | |
| 3. Сведения о характеристиках уточняемого земельного участка с кадастровым номером 86:09:0401003:110 : | | | | | | | |
| N п/п | Наименование характеристики земельного участка | | | | Значение характеристики | | |
| 1 | 2 | | | | 3 | | |
| 1. | Адрес земельного участка | | | | | | |
| 1.1. | Сведения о местоположении земельного участка (при отсутствии адреса) в структурированном в соответствии с федеральной информационной адресной системой виде | | | | Ханты-Мансийский автономный округ - Югра, р-н. Советский, п. Юбилейный, ул. Космонавтов, д. 16 | | |
| 1.2. | Дополнительные сведения о местоположении земельного участка | | | | - | | |
| 2. | Площадь земельного участка ± величина погрешности определения (вычисления) площади (P ± ΔP), м² | | | | 193 ± 4.86 | | |
| 3. | Формула, примененная для вычисления предельной погрешности определения площади земельного участка, с подставленными значениями и итоговые (вычисленные) значения (ΔP), м² | | | | deltaP=3.5*0.1*sqrtPдок = 4.86 | | |
| 4. | Площадь земельного участка согласно сведениям Единого государственного реестра недвижимости (Ркад), м² | | | | 190 | | |
| 5. | Оценка расхождения P и Ркад (P - Ркад), м² | | | | 3 | | |
| 6. | Предельные минимальный и максимальный размеры земельного участка (Рмин и Рмакс), м² | | | | - - | | |
| 7. | Вид (виды) разрешенного использования | | | | - | | |
| 7.1. | Дополнительные сведения об использовании земельного участка | | | | Индивидуальное жилищное строительство | | |

| | | | | | | | |
|---|--|---|---|----------------|-----------------------------------|---|-------------------------------------|
| 8. | Кадастровый или иной государственный учетный номер (инвентарный) здания, сооружения, объекта незавершенного строительства, расположенного на земельном участке | | | | - | | |
| 9. | Сведения о земельных участках (землях общего пользования, территории общего пользования), посредством которых обеспечивается доступ | | | | - | | |
| 10. | Иные сведения | | | | - | | |
| 4. Пояснения к сведениям об уточняемом земельном участке с кадастровым номером <u>86:09:0401003:110</u> : | | | | | | | |
| 1. | | | | | | | |
| 1. Сведения о характерных точках границ уточняемого земельного участка с кадастровым номером <u>86:09:0401003:115</u> : | | | | | | | |
| Система координат <u>МСК-86, зона 2</u> | | | | | Зона <u>N 2</u> | | |
| Обозначение характерных точек границ | Координаты, м | | | | Метод определения координат | Формулы, примененные для расчета средней квадратической погрешности определения координат характерных точек (M _t), с подставленными в такие формулы значениями и итоговые (вычисленные) значения M _t , м | Описание за- реп- ления точки |
| | содержатся в Едином государственном реестре недвижимости | | определены в результате выполнения комплексных кадастровых работ | | | | |
| | X | Y | X | Y | | | |
| 1 | 2 | 3 | 4 | 5 | 6 | 7 | 8 |
| н3707У | - | - | 978723. 44 | 1646970 .58 | - | 0.1 | - |
| н3708У | - | - | 978704. 38 | 1646979 .78 | - | 0.1 | - |
| н3709У | - | - | 978716. 59 | 1647005 .72 | - | 0.1 | - |
| н3704У | - | - | 978735. 67 | 1646996 .73 | - | 0.1 | - |
| н3705У | - | - | 978732. 93 | 1646990 .87 | - | 0.1 | - |
| н3706У | - | - | 978729. 25 | 1646983 .01 | - | 0.1 | - |
| н3707У | | | | | | | |

| | | | | | | | |
|---|---|----------------------------------|-----------------------------------|---|--|-----|---|
| | - | - | 978723. 44 | 1646970 .58 | - | 0.1 | - |
| 2. Сведения о частях границ уточняемого земельного участка с кадастровым номером 86:09:0401003:115: | | | | | | | |
| Обозначение части границ | | Горизонтальное проложение (S), м | Описание прохождения части границ | Сведения о согласовании местоположения границ (согласовано/спорное) | | | |
| от т. | до т. | | | | | | |
| 1 | 2 | 3 | 4 | 5 | | | |
| н3707У | н3708У | 21.16 | - | - | | | |
| н3708У | н3709У | 28.67 | - | - | | | |
| н3709У | н3704У | 21.09 | - | - | | | |
| н3704У | н3705У | 6.47 | - | - | | | |
| н3705У | н3706У | 8.68 | - | - | | | |
| н3706У | н3707У | 13.72 | - | - | | | |
| 3. Сведения о характеристиках уточняемого земельного участка с кадастровым номером 86:09:0401003:115 : | | | | | | | |
| N п/п | Наименование характеристики земельного участка | | | | Значение характеристики | | |
| 1 | 2 | | | | 3 | | |
| 1. | Адрес земельного участка | | | | | | |
| 1.1. | Сведения о местоположении земельного участка (при отсутствии адреса) в структурированном в соответствии с федеральной информационной адресной системой виде | | | | Ханты-Мансийский автономный округ - Югра, р-н. Советский, п. Юбилейный, ул. Энтузиастов, д. 16 | | |
| 1.2. | Дополнительные сведения о местоположении земельного участка | | | | - | | |
| 2. | Площадь земельного участка ± величина погрешности определения (вычисления) площади (Р ± ΔР), м² | | | | 608 ± 8.63 | | |
| 3. | Формула, примененная для вычисления предельной погрешности определения площади земельного участка, с подставленными значениями и итоговые (вычисленные) значения (ΔР), м² | | | | deltaP=3.5*0.1*sqrtРдок = 8.63 | | |
| 4. | Площадь земельного участка согласно сведениям Единого государственного реестра недвижимости (Ркад), м² | | | | 552 | | |
| 5. | Оценка расхождения Р и Ркад (Р - Ркад), м² | | | | 56 | | |
| 6. | Предельные минимальный и максимальный размеры земельного | | | | - | | |

| | | | | | | | |
|---|--|---------------------------------------|--|------------|-----------------------------------|---|----------------------------|
| | участка (Рмин и Рмакс), м ² | - | | | | | |
| 7. | Вид (виды) разрешенного использования | - | | | | | |
| 7.1. | Дополнительные сведения об использовании земельного участка | Индивидуальное жилищное строительство | | | | | |
| 8. | Кадастровый или иной государственный учетный номер (инвентарный) здания, сооружения, объекта незавершенного строительства, расположенного на земельном участке | 86:09:0401003:658, 86:09:0401003:658 | | | | | |
| 9. | Сведения о земельных участках (землях общего пользования, территории общего пользования), посредством которых обеспечивается доступ | - | | | | | |
| 10. | Иные сведения | - | | | | | |
| 4. Пояснения к сведениям об уточняемом земельном участке с кадастровым номером 86:09:0401003:115 : | | | | | | | |
| 1. | | | | | | | |
| 1. Сведения о характерных точках границ уточняемого земельного участка с кадастровым номером 86:09:0401003:117 : | | | | | | | |
| Система координат МСК-86, зона 2 Зона N <u>2</u> | | | | | | | |
| Обозначение характерных точек границ | Координаты, м | | | | Метод определения координат | Формулы, примененные для расчета средней квадратической погрешности определения координат характерных точек (M _t), с подставленными в такие формулы значениями и итоговые (вычисленные) значения M _t , м | Описание закреплений точки |
| | содержатся в Едином государственном реестре недвижимости | | определены в результате выполнения комплексных кадастровых работ | | | | |
| | X | Y | X | Y | | | |
| 1 | 2 | 3 | 4 | 5 | 6 | 7 | 8 |
| н3702У | - | - | 978740.08 | 1646962.88 | - | 0.1 | - |
| н3703У | - | - | 978752.53 | 1646988.94 | - | 0.1 | - |
| н3704У | - | - | 978735.67 | 1646996.73 | - | 0.1 | - |
| н3705У | - | - | 978732.93 | 1646990.87 | - | 0.1 | - |
| н3706У | | | | | | | |

| | | | | | | | |
|--------|---|---|---------------|----------------|---|-----|---|
| | - | - | 978729. 25 | 1646983 .01 | - | 0.1 | - |
| н3707У | - | - | 978723. 44 | 1646970 .58 | - | 0.1 | - |
| н3702У | - | - | 978740. 08 | 1646962 .88 | - | 0.1 | - |

| | | | | |
|---|--------|----------------------------------|-----------------------------------|---|
| 2. Сведения о частях границ уточняемого земельного участка с кадастровым номером 86:09:0401003:117: | | | | |
| Обозначение части границ | | Горизонтальное проложение (S), м | Описание прохождения части границ | Сведения о согласовании местоположения границ (согласовано/спорное) |
| от т. | до т. | | | |
| 1 | 2 | 3 | 4 | 5 |
| н3702У | н3703У | 28.88 | - | - |
| н3703У | н3704У | 18.57 | - | - |
| н3704У | н3705У | 6.47 | - | - |
| н3705У | н3706У | 8.68 | - | - |
| н3706У | н3707У | 13.72 | - | - |
| н3707У | н3702У | 18.34 | - | - |

| | | |
|--|---|--|
| 3. Сведения о характеристиках уточняемого земельного участка с кадастровым номером 86:09:0401003:117 : | | |
| № п/п | Наименование характеристики земельного участка | Значение характеристики |
| 1 | 2 | 3 |
| 1. | Адрес земельного участка | |
| 1.1. | Сведения о местоположении земельного участка (при отсутствии адреса) в структурированном в соответствии с федеральной информационной адресной системой виде | Ханты-Мансийский автономный округ - Югра, р-н. Советский, п. Юбилейный, ул. Энтузиастов, д. 16 |
| 1.2. | Дополнительные сведения о местоположении земельного участка | - |
| 2. | Площадь земельного участка ± величина погрешности определения (вычисления) площади (Р ± ΔР), м² | 533 ± 8.08 |
| 3. | Формула, примененная для вычисления предельной погрешности определения площади земельного участка, с подставленными | deltaP=3.5*0.1*sqrtРдок = 8.08 |

| | | |
|------|--|---|
| | значениями и итоговые (вычисленные) значения (ΔP), м ² | |
| 4. | Площадь земельного участка согласно сведениям Единого государственного реестра недвижимости (Ркад), м ² | 517 |
| 5. | Оценка расхождения Р и Ркад (Р - Ркад), м ² | 16 |
| 6. | Предельные минимальный и максимальный размеры земельного участка (Рмин и Рмакс), м ² | - - |
| 7. | Вид (виды) разрешенного использования | - |
| 7.1. | Дополнительные сведения об использовании земельного участка | участок для эксплуатации квартиры |
| 8. | Кадастровый или иной государственный учетный номер (инвентарный) здания, сооружения, объекта незавершенного строительства, расположенного на земельном участке | 86:09:0401003:658, 86:09:0401003:658 |
| 9. | Сведения о земельных участках (землях общего пользования, территории общего пользования), посредством которых обеспечивается доступ | - |
| 10. | Иные сведения | - |

4. Пояснения к сведениям об уточняемом земельном участке с кадастровым номером 86:09:0401003:117:

| | |
|----|--|
| 1. | |
|----|--|

1. Сведения о характерных точках границ уточняемого земельного участка с кадастровым номером 86:09:0401003:118 :

Система координат МСК-86, зона 2

Зона N 2

| Обозначение характерных точек границ | Координаты, м | | | | Метод определения координат | Формулы, примененные для расчета средней квадратической погрешности определения координат характерных точек (M _t), с подставленными в такие формулы значениями и итоговые (вычисленные) значения M _t , м | Описание закре пления точки |
|--|--|---|---|----------------|-----------------------------------|---|--------------------------------|
| | содержатся в Едином государственном реестре недвижимости | | определены в результате выполнения комплексных кадастровых работ | | | | |
| | X | Y | X | Y | | | |
| 1 | 2 | 3 | 4 | 5 | 6 | 7 | 8 |
| 210 | - | - | 978751. 38 | 1646934 .50 | - | 0.1 | - |
| н3710У | - | - | 978740. 94 | 1646939 .33 | - | 0.1 | - |
| н3711У | - | - | 978746. | 1646954 | - | 0.1 | - |

| | | | | | | | |
|--------|---|---|---------------|----------------|---|-----|---|
| | | | 91 | .02 | | | |
| н3702У | - | - | 978740. 08 | 1646962 .88 | - | 0.1 | - |
| н3703У | - | - | 978752. 53 | 1646988 .94 | - | 0.1 | - |
| 209 | - | - | 978770. 24 | 1646980 .44 | - | 0.1 | - |
| н3104У | - | - | 978767. 51 | 1646973 .78 | - | 0.1 | - |
| н3105У | - | - | 978764. 48 | 1646966 .40 | - | 0.1 | - |
| 210 | - | - | 978751. 38 | 1646934 .50 | - | 0.1 | - |

2. Сведения о частях границ уточняемого земельного участка с кадастровым номером 86:09:0401003:118:

| Обозначение части границ | | Горизонтальное проложение (S), м | Описание прохождения части границ | Сведения о согласовании местоположения границ (согласовано/спорное) |
|--------------------------|--------|----------------------------------|-----------------------------------|---|
| от т. | до т. | | | |
| 1 | 2 | 3 | 4 | 5 |
| 210 | н3710У | 11.50 | - | - |
| н3710У | н3711У | 15.86 | - | - |
| н3711У | н3702У | 11.19 | - | - |
| н3702У | н3703У | 28.88 | - | - |
| н3703У | 209 | 19.64 | - | - |
| 209 | н3104У | 7.20 | - | - |
| н3104У | н3105У | 7.98 | - | - |
| н3105У | 210 | 34.49 | - | - |

3. Сведения о характеристиках уточняемого земельного участка с кадастровым номером 86:09:0401003:118 :

| N п/п | Наименование характеристики земельного участка | Значение характеристики | | | |
|---|---|--|-----------------------------------|---|-----------------------------------|
| 1 | 2 | 3 | | | |
| 1. | Адрес земельного участка | | | | |
| 1.1. | Сведения о местоположении земельного участка (при отсутствии адреса) в структурированном в соответствии с федеральной информационной адресной системой виде | Ханты-Мансийский автономный округ - Югра, р-н. Советский, п. Юбилейный, ул. Энтузиастов, д. 18 | | | |
| 1.2. | Дополнительные сведения о местоположении земельного участка | - | | | |
| 2. | Площадь земельного участка ± величина погрешности определения (вычисления) площади ($P \pm \Delta P$), м ² | 855 ± 10.24 | | | |
| 3. | Формула, примененная для вычисления предельной погрешности определения площади земельного участка, с подставленными значениями и итоговые (вычисленные) значения (ΔP), м ² | $\Delta P=3.5*0.1*\sqrt{P_{\text{док}}}$ = 10.24 | | | |
| 4. | Площадь земельного участка согласно сведениям Единого государственного реестра недвижимости ($P_{\text{кад}}$), м ² | 787 | | | |
| 5. | Оценка расхождения P и Pкад ($P - P_{\text{кад}}$), м ² | 68 | | | |
| 6. | Предельные минимальный и максимальный размеры земельного участка ($P_{\text{мин}}$ и $P_{\text{макс}}$), м ² | - - | | | |
| 7. | Вид (виды) разрешенного использования | - | | | |
| 7.1. | Дополнительные сведения об использовании земельного участка | участок для эксплуатации квартиры | | | |
| 8. | Кадастровый или иной государственный учетный номер (инвентарный) здания, сооружения, объекта незавершенного строительства, расположенного на земельном участке | 86:09:0401003:659, 86:09:0401003:659 | | | |
| 9. | Сведения о земельных участках (землях общего пользования, территории общего пользования), посредством которых обеспечивается доступ | - | | | |
| 10. | Иные сведения | - | | | |
| 4. Пояснения к сведениям об уточняемом земельном участке с кадастровым номером 86:09:0401003:118 : | | | | | |
| 1. | | | | | |
| 1. Сведения о характерных точках границ уточняемого земельного участка с кадастровым номером 86:09:0401003:124 : | | | | | |
| Система координат МСК-86, зона 2 Зона N <u>2</u> | | | | | |
| Обозначение характерных точек границ | Координаты, м | | Метод определения координат | Формулы, примененные для расчета средней квадратической погрешности определения координат | Описание за реп ления точки |
| | содержатся в Едином государственном реестре недвижимости | определены в результате выполнения комплексных кадастровых работ | | | |

| | X | Y | X | Y | | характерных точек (M _t), с подставленными в такие формулы значениями и итоговые (вычисленные) значения M _t , м | |
|--------|---|---|---------------|----------------|---|--|---|
| 1 | 2 | 3 | 4 | 5 | 6 | 7 | 8 |
| 341 | - | - | 978746. 73 | 1647069 .32 | - | 0.1 | - |
| н3835У | - | - | 978750. 91 | 1647067 .53 | - | 0.1 | - |
| н3836У | - | - | 978758. 64 | 1647064 .08 | - | 0.1 | - |
| н3837У | - | - | 978769. 00 | 1647059 .33 | - | 0.1 | - |
| н3838У | - | - | 978775. 74 | 1647073 .73 | - | 0.1 | - |
| н3839У | - | - | 978753. 46 | 1647083 .97 | - | 0.1 | - |
| 341 | - | - | 978746. 73 | 1647069 .32 | - | 0.1 | - |

2. Сведения о частях границ уточняемого земельного участка с кадастровым номером 86:09:0401003:124:

| Обозначение части границ | | Горизонтальное проложение (S), м | Описание прохождения части границ | Сведения о согласовании местоположения границ (согласовано/спорное) |
|--------------------------|--------|----------------------------------|-----------------------------------|---|
| от т. | до т. | | | |
| 1 | 2 | 3 | 4 | 5 |
| 341 | н3835У | 4.55 | - | - |
| н3835У | н3836У | 8.46 | - | - |
| н3836У | н3837У | 11.40 | - | - |
| н3837У | н3838У | 15.90 | - | - |
| н3838У | н3839У | 24.52 | - | - |

| | | | | |
|--|---|-------|----------|---|
| н3839У | 341 | 16.12 | - | - |
| 3. Сведения о характеристиках уточняемого земельного участка с кадастровым номером 86:09:0401003:124 : | | | | |
| N п/п | Наименование характеристики земельного участка | | | Значение характеристики |
| 1 | 2 | | | 3 |
| 1. | Адрес земельного участка | | | |
| 1.1. | Сведения о местоположении земельного участка (при отсутствии адреса) в структурированном в соответствии с федеральной информационной адресной системой виде | | | Ханты-Мансийский автономный округ - Югра, р-н. Советский, п. Юбилейный, ул. Новоселов, д. 1 |
| 1.2. | Дополнительные сведения о местоположении земельного участка | | | - |
| 2. | Площадь земельного участка ± величина погрешности определения (вычисления) площади (Р ± ΔР), м² | | | 390 ± 6.91 |
| 3. | Формула, примененная для вычисления предельной погрешности определения площади земельного участка, с подставленными значениями и итоговые (вычисленные) значения (ΔР), м² | | | deltaP=3.5*0.1*sqrtРдок = 6.91 |
| 4. | Площадь земельного участка согласно сведениям Единого государственного реестра недвижимости (Ркад), м² | | | 390 |
| 5. | Оценка расхождения Р и Ркад (Р - Ркад), м² | | | 0 |
| 6. | Предельные минимальный и максимальный размеры земельного участка (Рмин и Рмакс), м² | | | - - |
| 7. | Вид (виды) разрешенного использования | | | - |
| 7.1. | Дополнительные сведения об использовании земельного участка | | | Индивидуальное жилищное строительство |
| 8. | Кадастровый или иной государственный учетный номер (инвентарный) здания, сооружения, объекта незавершенного строительства, расположенного на земельном участке | | | 86:09:0401003:589, 86:09:0401003:589 |
| 9. | Сведения о земельных участках (землях общего пользования, территории общего пользования), посредством которых обеспечивается доступ | | | - |
| 10. | Иные сведения | | | - |
| 4. Пояснения к сведениям об уточняемом земельном участке с кадастровым номером 86:09:0401003:124: | | | | |
| 1. | | | | |
| 1. Сведения о характерных точках границ уточняемого земельного участка с кадастровым номером 86:09:0401003:136 : | | | | |
| Система координат МСК-86, зона 2 | | | Зона N 2 | |
| Обозначен | Координаты, м | Метод | Формулы, | Описание зак |

| ие характерн ых точек границ | содержатся в Едином государственном реестре недвижимости | | определены в результате выполнения комплексных кадастровых работ | | определен ия координат | примененные для расчета средней квадратической погрешности определения координат характерных точек (M _i), с подставленными в такие формулы значениями и итоговые (вычисленные) значения M _t , м | реп ления точки |
|---------------------------------------|--|---|---|----------------|------------------------------|---|--------------------|
| | X | Y | X | Y | | | |
| 1 | 2 | 3 | 4 | 5 | 6 | 7 | 8 |
| 417 | - | - | 978048. 20 | 1646397 .29 | - | 0.1 | - |
| н3155У | - | - | 978046. 07 | 1646392 .96 | - | 0.1 | - |
| 1094 | - | - | 978043. 64 | 1646388 .03 | - | 0.1 | - |
| 151 | - | - | 978063. 22 | 1646379 .33 | - | 0.1 | - |
| 150 | - | - | 978072. 46 | 1646402 .07 | - | 0.1 | - |
| 149 | - | - | 978081. 28 | 1646423 .21 | - | 0.1 | - |
| 148 | - | - | 978091. 61 | 1646447 .65 | - | 0.1 | - |
| 2111 | - | - | 978074. 81 | 1646454 .96 | - | 0.1 | - |
| н3153У | - | - | 978073. 17 | 1646451 .40 | - | 0.1 | - |
| н3154У | - | - | 978069. 98 | 1646444 .48 | - | 0.1 | - |
| 417 | - | - | 978048. 20 | 1646397 .29 | - | 0.1 | - |

2. Сведения о частях границ уточняемого земельного участка с кадастровым номером 86:09:0401003:136:

| Обозначение части границ | | Горизонтальное проложение (S), м | Описание прохождения части границ | Сведения о согласовании местоположения границ (согласовано/спорное) |
|--------------------------|--------|----------------------------------|-----------------------------------|---|
| от т. | до т. | | | |
| 1 | 2 | 3 | 4 | 5 |
| 417 | н3155У | 4.83 | - | - |
| н3155У | 1094 | 5.50 | - | - |
| 1094 | 151 | 21.43 | - | - |
| 151 | 150 | 24.55 | - | - |
| 150 | 149 | 22.91 | - | - |
| 149 | 148 | 26.53 | - | - |
| 148 | 2111 | 18.32 | - | - |
| 2111 | н3153У | 3.92 | - | - |
| н3153У | н3154У | 7.62 | - | - |
| н3154У | 417 | 51.97 | - | - |

3. Сведения о характеристиках уточняемого земельного участка с кадастровым номером 86:09:0401003:136 :

| № п/п | Наименование характеристики земельного участка | Значение характеристики |
|-------|---|---|
| 1 | 2 | 3 |
| 1. | Адрес земельного участка | |
| 1.1. | Сведения о местоположении земельного участка (при отсутствии адреса) в структурированном в соответствии с федеральной информационной адресной системой виде | Ханты-Мансийский автономный округ - Югра, р-н. Советский, п. Юбилейный, ул. Лесная, д. 11 |
| 1.2. | Дополнительные сведения о местоположении земельного участка | - |
| 2. | Площадь земельного участка ± величина погрешности определения (вычисления) площади ($P \pm \Delta P$), м ² | 1451 ± 13.33 |
| 3. | Формула, примененная для вычисления предельной погрешности определения площади земельного участка, с подставленными значениями и итоговые (вычисленные) значения (ΔP), м ² | $\Delta P = 3.5 \cdot 0.1 \cdot \sqrt{P_{\text{док}}} = 13.33$ |

| | | |
|------|--|---|
| 4. | Площадь земельного участка согласно сведениям Единого государственного реестра недвижимости (Ркад), м ² | 1384 |
| 5. | Оценка расхождения Р и Ркад (Р - Ркад), м ² | 67 |
| 6. | Предельные минимальный и максимальный размеры земельного участка (Рмин и Рмакс), м ² | - - |
| 7. | Вид (виды) разрешенного использования | - |
| 7.1. | Дополнительные сведения об использовании земельного участка | участок для эксплуатации квартиры |
| 8. | Кадастровый или иной государственный учетный номер (инвентарный) здания, сооружения, объекта незавершенного строительства, расположенного на земельном участке | 86:09:0401003:567, 86:09:0401003:567 |
| 9. | Сведения о земельных участках (землях общего пользования, территории общего пользования), посредством которых обеспечивается доступ | - |
| 10. | Иные сведения | - |

4. Пояснения к сведениям об уточняемом земельном участке с кадастровым номером 86:09:0401003:136:

| | |
|----|--|
| 1. | |
|----|--|

1. Сведения о характерных точках границ уточняемого земельного участка с кадастровым номером 86:09:0401003:167 :

Система координат МСК-86, зона 2

Зона N 2

| Обозначение характерных точек границ | Координаты, м | | | | Метод определения координат | Формулы, примененные для расчета средней квадратической погрешности определения координат характерных точек (M _i), с подставленными в такие формулы значениями и итоговые (вычисленные) значения M _{it} , м | Описание закре пления точки |
|--|--|---|---|----------------|-----------------------------------|--|--------------------------------|
| | содержатся в Едином государственном реестре недвижимости | | определены в результате выполнения комплексных кадастровых работ | | | | |
| | X | Y | X | Y | | | |
| 1 | 2 | 3 | 4 | 5 | 6 | 7 | 8 |
| 435 | - | - | 978380. 71 | 1646391 .37 | - | 0.1 | - |
| н3626У | - | - | 978391. 45 | 1646409 .85 | - | 0.1 | - |
| н3627У | - | - | 978354. 51 | 1646426 .67 | - | 0.1 | - |

| | | | | | | | |
|--------|---|---|---------------|----------------|---|-----|---|
| 434 | - | - | 978346. 12 | 1646409 .30 | - | 0.1 | - |
| н3628У | - | - | 978369. 53 | 1646397 .16 | - | 0.1 | - |
| н3629У | - | - | 978376. 06 | 1646393 .78 | - | 0.1 | - |
| 435 | - | - | 978380. 71 | 1646391 .37 | - | 0.1 | - |

2. Сведения о частях границ уточняемого земельного участка с кадастровым номером 86:09:0401003:167:

| Обозначение части границ | | Горизонтальное проложение (S), м | Описание прохождения части границ | Сведения о согласовании местоположения границ (согласовано/спорное) |
|--------------------------|--------|----------------------------------|-----------------------------------|---|
| от т. | до т. | | | |
| 1 | 2 | 3 | 4 | 5 |
| 435 | н3626У | 21.37 | - | - |
| н3626У | н3627У | 40.59 | - | - |
| н3627У | 434 | 19.29 | - | - |
| 434 | н3628У | 26.37 | - | - |
| н3628У | н3629У | 7.35 | - | - |
| н3629У | 435 | 5.24 | - | - |

3. Сведения о характеристиках уточняемого земельного участка с кадастровым номером 86:09:0401003:167:

| № п/п | Наименование характеристики земельного участка | Значение характеристики |
|-------|---|--|
| 1 | 2 | 3 |
| 1. | Адрес земельного участка | |
| 1.1. | Сведения о местоположении земельного участка (при отсутствии адреса) в структурированном в соответствии с федеральной информационной адресной системой виде | Ханты-Мансийский автономный округ - Югра, р-н. Советский, п. Юбилейный, ул. Новоселов, д. 21 |
| 1.2. | Дополнительные сведения о местоположении земельного участка | - |
| 2. | Площадь земельного участка ± величина погрешности | 807 ± 9.94 |

| | | |
|------|---|---|
| | определения (вычисления) площади ($P \pm \Delta P$), м ² | |
| 3. | Формула, примененная для вычисления предельной погрешности определения площади земельного участка, с подставленными значениями и итоговые (вычисленные) значения (ΔP), м ² | $\Delta P = 3.5 \cdot 0.1 \cdot \sqrt{P_{\text{док}}} = 9.94$ |
| 4. | Площадь земельного участка согласно сведениям Единого государственного реестра недвижимости ($P_{\text{кад}}$), м ² | 760 |
| 5. | Оценка расхождения P и $P_{\text{кад}}$ ($P - P_{\text{кад}}$), м ² | 47 |
| 6. | Предельные минимальный и максимальный размеры земельного участка ($P_{\text{мин}}$ и $P_{\text{макс}}$), м ² | - - |
| 7. | Вид (виды) разрешенного использования | - |
| 7.1. | Дополнительные сведения об использовании земельного участка | участок при квартире |
| 8. | Кадастровый или иной государственный учетный номер (инвентарный) здания, сооружения, объекта незавершенного строительства, расположенного на земельном участке | 86:09:0401003:604, 86:09:0401003:604 |
| 9. | Сведения о земельных участках (землях общего пользования, территории общего пользования), посредством которых обеспечивается доступ | - |
| 10. | Иные сведения | - |

4. Пояснения к сведениям об уточняемом земельном участке с кадастровым номером 86:09:0401003:167:

| | |
|----|--|
| 1. | |
|----|--|

1. Сведения о характерных точках границ уточняемого земельного участка с кадастровым номером 86:09:0401003:169 :

Система координат МСК-86, зона 2

Зона N 2

| Обозначение характерных точек границ | Координаты, м | | | | Метод определения координат | Формулы, примененные для расчета средней квадратической погрешности определения координат характерных точек (M _i), с подставленными в такие формулы значениями и итоговые (вычисленные) значения M _t , м | Описание закре пления точки |
|--|--|---|---|----------------|-----------------------------------|---|--------------------------------|
| | содержатся в Едином государственном реестре недвижимости | | определены в результате выполнения комплексных кадастровых работ | | | | |
| | X | Y | X | Y | | | |
| 1 | 2 | 3 | 4 | 5 | 6 | 7 | 8 |
| 452 | - | - | 978416. 36 | 1646456 .63 | - | 0.1 | - |
| н3589У | - | - | 978403. | 1646429 | - | 0.1 | - |

| | | | | | | | |
|--------|---|---|---------------|----------------|---|-----|---|
| | | | 03 | .43 | | | |
| н3590У | - | - | 978372. 75 | 1646446 .10 | - | 0.1 | - |
| н3591У | - | - | 978378. 07 | 1646457 .79 | - | 0.1 | - |
| 1524 | - | - | 978365. 13 | 1646462 .93 | - | 0.1 | - |
| 446 | - | - | 978371. 25 | 1646479 .53 | - | 0.1 | - |
| н3592У | - | - | 978406. 75 | 1646461 .51 | - | 0.1 | - |
| н3593У | - | - | 978413. 25 | 1646458 .21 | - | 0.1 | - |
| 452 | - | - | 978416. 36 | 1646456 .63 | - | 0.1 | - |

2. Сведения о частях границ уточняемого земельного участка с кадастровым номером 86:09:0401003:169:

| Обозначение части границ | | Горизонтальное проложение (S), м | Описание прохождения части границ | Сведения о согласовании местоположения границ (согласовано/спорное) |
|--------------------------|--------|----------------------------------|-----------------------------------|---|
| от т. | до т. | | | |
| 1 | 2 | 3 | 4 | 5 |
| 452 | н3589У | 30.29 | - | - |
| н3589У | н3590У | 34.57 | - | - |
| н3590У | н3591У | 12.84 | - | - |
| н3591У | 1524 | 13.92 | - | - |
| 1524 | 446 | 17.69 | - | - |
| 446 | н3592У | 39.81 | - | - |
| н3592У | н3593У | 7.29 | - | - |
| н3593У | 452 | 3.49 | - | - |

| 3. Сведения о характеристиках уточняемого земельного участка с кадастровым номером <u>86:09:0401003:169</u> : | | | | | |
|---|---|-------------------------|--------------------|--|----------------------------|
| N п/п | Наименование характеристики земельного участка | | | Значение характеристики | |
| 1 | 2 | | | 3 | |
| 1. | Адрес земельного участка | | | | |
| 1.1. | Сведения о местоположении земельного участка (при отсутствии адреса) в структурированном в соответствии с федеральной информационной адресной системой виде | | | Ханты-Мансийский автономный округ - Югра, р-н. Советский, п. Юбилейный, ул. Новоселов, д. 19 | |
| 1.2. | Дополнительные сведения о местоположении земельного участка | | | - | |
| 2. | Площадь земельного участка ± величина погрешности определения (вычисления) площади (P ± ΔP), м ² | | | 1285 ± 12.55 | |
| 3. | Формула, примененная для вычисления предельной погрешности определения площади земельного участка, с подставленными значениями и итоговые (вычисленные) значения (ΔP), м ² | | | deltaP=3.5*0.1*sqrtPдок = 12.55 | |
| 4. | Площадь земельного участка согласно сведениям Единого государственного реестра недвижимости (Ркад), м ² | | | 1160 | |
| 5. | Оценка расхождения Р и Ркад (Р - Ркад), м ² | | | 125 | |
| 6. | Предельные минимальный и максимальный размеры земельного участка (Рмин и Рмакс), м ² | | | - - | |
| 7. | Вид (виды) разрешенного использования | | | - | |
| 7.1. | Дополнительные сведения об использовании земельного участка | | | Индивидуальное жилищное строительство | |
| 8. | Кадастровый или иной государственный учетный номер (инвентарный) здания, сооружения, объекта незавершенного строительства, расположенного на земельном участке | | | 86:09:0401003:601, 86:09:0401003:601 | |
| 9. | Сведения о земельных участках (землях общего пользования, территории общего пользования), посредством которых обеспечивается доступ | | | - | |
| 10. | Иные сведения | | | - | |
| 4. Пояснения к сведениям об уточняемом земельном участке с кадастровым номером <u>86:09:0401003:169</u> : | | | | | |
| 1. | | | | | |
| 1. Сведения о характерных точках границ уточняемого земельного участка с кадастровым номером <u>86:09:0401003:172</u> : | | | | | |
| Система координат <u>МСК-86, зона 2</u> Зона N 2 | | | | | |
| Обозначение характерн | Координаты, м | | Метод определен ия | Формулы, примененные для расчета средней | Описание закрепления точки |
| | содержатся в Едином | определены в результате | | | |

| ых точек границ | государственном реестре недвижимости | | выполнения комплексных кадастровых работ | | координат | квадратической погрешности определения координат характерных точек (M _t), с подставленными в такие формулы значениями и итоговые (вычисленные) значения M _t , м | |
|--------------------|--|---|---|----------------|-----------|---|---|
| | X | Y | X | Y | | | |
| 1 | 2 | 3 | 4 | 5 | 6 | 7 | 8 |
| н3618У | - | - | 978440. 14 | 1646496 .71 | - | 0.1 | - |
| н3617У | - | - | 978433. 35 | 1646499 .90 | - | 0.1 | - |
| н3616У | - | - | 978426. 82 | 1646503 .01 | - | 0.1 | - |
| н3615У | - | - | 978406. 21 | 1646512 .73 | - | 0.1 | - |
| н3621У | - | - | 978398. 77 | 1646515 .99 | - | 0.1 | - |
| н3622У | - | - | 978390. 71 | 1646495 .37 | - | 0.1 | - |
| 450 | - | - | 978393. 20 | 1646494 .08 | - | 0.1 | - |
| н3623У | - | - | 978397. 60 | 1646491 .99 | - | 0.1 | - |
| 451 | - | - | 978426. 35 | 1646477 .99 | - | 0.1 | - |
| н3624У | - | - | 978428. 11 | 1646482 .46 | - | 0.1 | - |
| н3625У | - | - | 978431. 85 | 1646481 .68 | - | 0.1 | - |
| 1663 | - | - | 978434. 00 | 1646485 .80 | - | 0.1 | - |
| 1662 | | | | | | | |

| | | | | | | | |
|--------|---|---|---------------|----------------|---|-----|---|
| | - | - | 978435. 84 | 1646489 .35 | - | 0.1 | - |
| н3618У | - | - | 978440. 14 | 1646496 .71 | - | 0.1 | - |

2. Сведения о частях границ уточняемого земельного участка с кадастровым номером 86:09:0401003:172:

| Обозначение части границ | | Горизонтальное проложение (S), м | Описание прохождения части границ | Сведения о согласовании местоположения границ (согласовано/спорное) |
|--------------------------|--------|----------------------------------|-----------------------------------|---|
| от т. | до т. | | | |
| 1 | 2 | 3 | 4 | 5 |
| н3618У | н3617У | 7.50 | - | - |
| н3617У | н3616У | 7.23 | - | - |
| н3616У | н3615У | 22.79 | - | - |
| н3615У | н3621У | 8.12 | - | - |
| н3621У | н3622У | 22.14 | - | - |
| н3622У | 450 | 2.80 | - | - |
| 450 | н3623У | 4.87 | - | - |
| н3623У | 451 | 31.98 | - | - |
| 451 | н3624У | 4.80 | - | - |
| н3624У | н3625У | 3.82 | - | - |
| н3625У | 1663 | 4.65 | - | - |
| 1663 | 1662 | 4.00 | - | - |
| 1662 | н3618У | 8.52 | - | - |

3. Сведения о характеристиках уточняемого земельного участка с кадастровым номером 86:09:0401003:172 :

| № п/п | Наименование характеристики земельного участка | Значение характеристики |
|-------|--|-------------------------|
| 1 | 2 | 3 |

| | | | | | | | |
|---|---|---|--|--|-----------------------------|---|----------------------------|
| 1. | Адрес земельного участка | | | | | | |
| 1.1. | Сведения о местоположении земельного участка (при отсутствии адреса) в структурированном в соответствии с федеральной информационной адресной системой виде | | | Ханты-Мансийский автономный округ - Югра, р-н. Советский, п. Юбилейный, ул. Новоселов, д. 17 | | | |
| 1.2. | Дополнительные сведения о местоположении земельного участка | | | - | | | |
| 2. | Площадь земельного участка ± величина погрешности определения (вычисления) площади (P ± ΔP), м² | | | 978 ± 10.94 | | | |
| 3. | Формула, примененная для вычисления предельной погрешности определения площади земельного участка, с подставленными значениями и итоговые (вычисленные) значения (ΔP), м² | | | deltaP=3.5*0.1*sqrtPдок = 10.94 | | | |
| 4. | Площадь земельного участка согласно сведениям Единого государственного реестра недвижимости (Ркад), м² | | | 900 | | | |
| 5. | Оценка расхождения P и Ркад (P - Ркад), м² | | | 78 | | | |
| 6. | Предельные минимальный и максимальный размеры земельного участка (Рмин и Рмакс), м² | | | - - | | | |
| 7. | Вид (виды) разрешенного использования | | | - | | | |
| 7.1. | Дополнительные сведения об использовании земельного участка | | | Индивидуальное жилищное строительство | | | |
| 8. | Кадастровый или иной государственный учетный номер (инвентарный) здания, сооружения, объекта незавершенного строительства, расположенного на земельном участке | | | 86:09:0401003:600, 86:09:0401003:600 | | | |
| 9. | Сведения о земельных участках (землях общего пользования, территории общего пользования), посредством которых обеспечивается доступ | | | - | | | |
| 10. | Иные сведения | | | - | | | |
| 4. Пояснения к сведениям об уточняемом земельном участке с кадастровым номером 86:09:0401003:172 : | | | | | | | |
| 1. | | | | | | | |
| 1. Сведения о характерных точках границ уточняемого земельного участка с кадастровым номером 86:09:0401003:174 : | | | | | | | |
| Система координат МСК-86, зона 2 | | | | Зона N 2 | | | |
| Обозначение характерных точек границ | Координаты, м | | | | Метод определения координат | Формулы, примененные для расчета средней квадратической погрешности определения координат характерных точек (M _t), с подставленными в такие формулы | Описание закрепления точки |
| | содержатся в Едином государственном реестре недвижимости | | определены в результате выполнения комплексных кадастровых работ | | | | |
| | X | Y | X | Y | | | |

| | | | | | | значениями и итоговые (вычисленные) значения Мт, м | |
|--------|---|---|---------------|----------------|---|---|---|
| 1 | 2 | 3 | 4 | 5 | 6 | 7 | 8 |
| 1403 | - | - | 978446. 90 | 1646516 .78 | - | 0.1 | - |
| 1402 | - | - | 978445. 12 | 1646517 .72 | - | 0.1 | - |
| 1401 | - | - | 978435. 82 | 1646521 .84 | - | 0.1 | - |
| 1400 | - | - | 978406. 36 | 1646535 .57 | - | 0.1 | - |
| н3613У | - | - | 978401. 37 | 1646523 .40 | - | 0.1 | - |
| н3614У | - | - | 978409. 34 | 1646519 .18 | - | 0.1 | - |
| н3615У | - | - | 978406. 21 | 1646512 .73 | - | 0.1 | - |
| н3616У | - | - | 978426. 82 | 1646503 .01 | - | 0.1 | - |
| н3617У | - | - | 978433. 35 | 1646499 .90 | - | 0.1 | - |
| н3618У | - | - | 978440. 14 | 1646496 .71 | - | 0.1 | - |
| н3619У | - | - | 978441. 17 | 1646496 .22 | - | 0.1 | - |
| н3620У | - | - | 978450. 88 | 1646514 .54 | - | 0.1 | - |
| 1403 | - | - | 978446. 90 | 1646516 .78 | - | 0.1 | - |

2. Сведения о частях границ уточняемого земельного участка с кадастровым номером 86:09:0401003:174:

| Обозначение части границ | Горизонтальное проложение (S), м | Описание прохождения части границ | Сведения о согласовании |
|-----------------------------|-------------------------------------|--------------------------------------|----------------------------|
|-----------------------------|-------------------------------------|--------------------------------------|----------------------------|

| от т. | до т. | | | местоположения границ (согласовано/спорное) |
|--------|--------|-------|---|---|
| 1 | 2 | 3 | 4 | 5 |
| 1403 | 1402 | 2.01 | - | - |
| 1402 | 1401 | 10.17 | - | - |
| 1401 | 1400 | 32.50 | - | - |
| 1400 | н3613У | 13.15 | - | - |
| н3613У | н3614У | 9.02 | - | - |
| н3614У | н3615У | 7.17 | - | - |
| н3615У | н3616У | 22.79 | - | - |
| н3616У | н3617У | 7.23 | - | - |
| н3617У | н3618У | 7.50 | - | - |
| н3618У | н3619У | 1.14 | - | - |
| н3619У | н3620У | 20.73 | - | - |
| н3620У | 1403 | 4.57 | - | - |

3. Сведения о характеристиках уточняемого земельного участка с кадастровым номером 86:09:0401003:174 :

| № п/п | Наименование характеристики земельного участка | Значение характеристики |
|----------|---|--|
| 1 | 2 | 3 |
| 1. | Адрес земельного участка | |
| 1.1. | Сведения о местоположении земельного участка (при отсутствии адреса) в структурированном в соответствии с федеральной информационной адресной системой виде | Ханты-Мансийский автономный округ - Югра, р-н. Советский, п. Юбилейный, ул. Новоселов, д. 17 |
| 1.2. | Дополнительные сведения о местоположении земельного участка | - |
| 2. | Площадь земельного участка ± величина погрешности определения (вычисления) площади ($P \pm \Delta P$), м ² | 941 ± 10.74 |
| 3. | Формула, примененная для вычисления предельной погрешности | $\Delta P = 3.5 * 0.1 * \sqrt{P_{\text{док}}}$ |

| | | |
|------|--|---|
| | определения площади земельного участка, с подставленными значениями и итоговые (вычисленные) значения (ΔP), м ² | = 10.74 |
| 4. | Площадь земельного участка согласно сведениям Единого государственного реестра недвижимости (Ркад), м ² | 863 |
| 5. | Оценка расхождения Р и Ркад (Р - Ркад), м ² | 78 |
| 6. | Предельные минимальный и максимальный размеры земельного участка (Рмин и Рмакс), м ² | - - |
| 7. | Вид (виды) разрешенного использования | - |
| 7.1. | Дополнительные сведения об использовании земельного участка | участок для эксплуатации квартиры |
| 8. | Кадастровый или иной государственный учетный номер (инвентарный) здания, сооружения, объекта незавершенного строительства, расположенного на земельном участке | 86:09:0401003:600, 86:09:0401003:600 |
| 9. | Сведения о земельных участках (землях общего пользования, территории общего пользования), посредством которых обеспечивается доступ | - |
| 10. | Иные сведения | - |

4. Пояснения к сведениям об уточняемом земельном участке с кадастровым номером 86:09:0401003:174:

| | |
|----|--|
| 1. | |
|----|--|

1. Сведения о характерных точках границ уточняемого земельного участка с кадастровым номером 86:09:0401003:180 :

Система координат МСК-86, зона 2

Зона N 2

| Обозначение характерных точек границ | Координаты, м | | | | Метод определения координат | Формулы, примененные для расчета средней квадратической погрешности определения координат характерных точек (M _i), с подставленными в такие формулы значениями и итоговые (вычисленные) значения M _t , м | Описание закре пления точки |
|--|--|---|---|----------------|-----------------------------------|---|--------------------------------|
| | содержатся в Едином государственном реестре недвижимости | | определены в результате выполнения комплексных кадастровых работ | | | | |
| | X | Y | X | Y | | | |
| 1 | 2 | 3 | 4 | 5 | 6 | 7 | 8 |
| н3094У | - | - | 978404. 95 | 1646686 .53 | - | 0.1 | - |
| н3093У | - | - | 978381. 31 | 1646698 .26 | - | 0.1 | - |
| н3641У | | | | | | | |

| | | | | | | | |
|--------|---|---|---------------|----------------|---|-----|---|
| | - | - | 978372. 29 | 1646678 .25 | - | 0.1 | - |
| н3640У | - | - | 978396. 50 | 1646666 .98 | - | 0.1 | - |
| н3094У | - | - | 978404. 95 | 1646686 .53 | - | 0.1 | - |

2. Сведения о частях границ уточняемого земельного участка с кадастровым номером 86:09:0401003:180:

| Обозначение части границ | | Горизонтальное проложение (S), м | Описание прохождения части границ | Сведения о согласовании местоположения границ (согласовано/спорное) |
|--------------------------|--------|----------------------------------|-----------------------------------|---|
| от т. | до т. | | | |
| 1 | 2 | 3 | 4 | 5 |
| н3094У | н3093У | 26.39 | - | - |
| н3093У | н3641У | 21.95 | - | - |
| н3641У | н3640У | 26.70 | - | - |
| н3640У | н3094У | 21.30 | - | - |

3. Сведения о характеристиках уточняемого земельного участка с кадастровым номером 86:09:0401003:180 :

| № п/п | Наименование характеристики земельного участка | Значение характеристики |
|-------|---|--|
| 1 | 2 | 3 |
| 1. | Адрес земельного участка | |
| 1.1. | Сведения о местоположении земельного участка (при отсутствии адреса) в структурированном в соответствии с федеральной информационной адресной системой виде | Ханты-Мансийский автономный округ - Югра, р-н. Советский, п. Юбилейный, ул. Советская, д. 13 |
| 1.2. | Дополнительные сведения о местоположении земельного участка | - |
| 2. | Площадь земельного участка ± величина погрешности определения (вычисления) площади ($P \pm \Delta P$), м ² | 574 ± 8.38 |
| 3. | Формула, примененная для вычисления предельной погрешности определения площади земельного участка, с подставленными значениями и итоговые (вычисленные) значения (ΔP), м ² | $\Delta P = 3.5 * 0.1 * \sqrt{P_{\text{док}}} = 8.38$ |
| 4. | Площадь земельного участка согласно сведениям Единого государственного реестра недвижимости ($P_{\text{кад}}$), м ² | 543 |
| 5. | Оценка расхождения P и $P_{\text{кад}}$ ($P - P_{\text{кад}}$), м ² | 31 |

| | | |
|------|--|-----------------------------------|
| 6. | Предельные минимальный и максимальный размеры земельного участка (Рмин и Рмакс), м ² | - - |
| 7. | Вид (виды) разрешенного использования | - |
| 7.1. | Дополнительные сведения об использовании земельного участка | участок для эксплуатации квартиры |
| 8. | Кадастровый или иной государственный учетный номер (инвентарный) здания, сооружения, объекта незавершенного строительства, расположенного на земельном участке | - |
| 9. | Сведения о земельных участках (землях общего пользования, территории общего пользования), посредством которых обеспечивается доступ | - |
| 10. | Иные сведения | - |

4. Пояснения к сведениям об уточняемом земельном участке с кадастровым номером 86:09:0401003:180:

| | |
|----|--|
| 1. | |
|----|--|

1. Сведения о характерных точках границ уточняемого земельного участка с кадастровым номером 86:09:0401003:181 :

Система координат МСК-86, зона 2

Зона N 2

| Обозначение характерных точек границ | Координаты, м | | | | Метод определения координат | Формулы, примененные для расчета средней квадратической погрешности определения координат характерных точек (M _t), с подставленными в такие формулы значениями и итоговые (вычисленные) значения M _t , м | Описание закре- пления точки |
|--|--|---|---|----------------|-----------------------------------|---|---------------------------------|
| | содержатся в Едином государственном реестре недвижимости | | определены в результате выполнения комплексных кадастровых работ | | | | |
| | X | Y | X | Y | | | |
| 1 | 2 | 3 | 4 | 5 | 6 | 7 | 8 |
| н3637У | - | - | 978363. 44 | 1646658 .39 | - | 0.1 | - |
| н3636У | - | - | 978387. 84 | 1646646 .63 | - | 0.1 | - |
| н3640У | - | - | 978396. 50 | 1646666 .98 | - | 0.1 | - |
| н3641У | - | - | 978372. 29 | 1646678 .25 | - | 0.1 | - |
| н3637У | | | | | | | |

| | | | | | | | |
|---|---|----------------------------------|-----------------------------------|--|---|-----|---|
| | - | - | 978363. 44 | 1646658 .39 | - | 0.1 | - |
| 2. Сведения о частях границ уточняемого земельного участка с кадастровым номером 86:09:0401003:181: | | | | | | | |
| Обозначение части границ | | Горизонтальное проложение (S), м | Описание прохождения части границ | Сведения о согласовании местоположения границ (согласовано/спорное) | | | |
| от т. | до т. | | | | | | |
| 1 | 2 | 3 | 4 | 5 | | | |
| н3637У | н3636У | 27.09 | - | - | | | |
| н3636У | н3640У | 22.12 | - | - | | | |
| н3640У | н3641У | 26.70 | - | - | | | |
| н3641У | н3637У | 21.74 | - | - | | | |
| 3. Сведения о характеристиках уточняемого земельного участка с кадастровым номером 86:09:0401003:181 : | | | | | | | |
| N п/п | Наименование характеристики земельного участка | | | Значение характеристики | | | |
| 1 | 2 | | | 3 | | | |
| 1. | Адрес земельного участка | | | | | | |
| 1.1. | Сведения о местоположении земельного участка (при отсутствии адреса) в структурированном в соответствии с федеральной информационной адресной системой виде | | | Ханты-Мансийский автономный округ - Югра, р-н. Советский, п. Юбилейный, ул. Советская, д. 13 | | | |
| 1.2. | Дополнительные сведения о местоположении земельного участка | | | - | | | |
| 2. | Площадь земельного участка ± величина погрешности определения (вычисления) площади (Р ± ΔР), м² | | | 589 ± 8.50 | | | |
| 3. | Формула, примененная для вычисления предельной погрешности определения площади земельного участка, с подставленными значениями и итоговые (вычисленные) значения (ΔР), м² | | | deltaP=3.5*0.1*sqrtРдок = 8.50 | | | |
| 4. | Площадь земельного участка согласно сведениям Единого государственного реестра недвижимости (Ркад), м² | | | 595 | | | |
| 5. | Оценка расхождения Р и Ркад (Р - Ркад), м² | | | -6 | | | |
| 6. | Предельные минимальный и максимальный размеры земельного участка (Рмин и Рмакс), м² | | | - - | | | |
| 7. | Вид (виды) разрешенного использования | | | - | | | |
| 7.1. | Дополнительные сведения об использовании земельного участка | | | участок для эксплуатации квартиры | | | |

| | | |
|-----|--|---|
| 8. | Кадастровый или иной государственный учетный номер (инвентарный) здания, сооружения, объекта незавершенного строительства, расположенного на земельном участке | - |
| 9. | Сведения о земельных участках (землях общего пользования, территории общего пользования), посредством которых обеспечивается доступ | - |
| 10. | Иные сведения | - |

| | | | | | | | |
|---|--|--|--|--|--|--|--|
| 4. Пояснения к сведениям об уточняемом земельном участке с кадастровым номером <u>86:09:0401003:181</u> : | | | | | | | |
| 1. | | | | | | | |

| | | | | | | | |
|---|--|---|---|----------------|-----------------------------------|---|-------------------------------------|
| 1. Сведения о характерных точках границ уточняемого земельного участка с кадастровым номером <u>86:09:0401003:182</u> : | | | | | | | |
| Система координат <u>МСК-86, зона 2</u> | | | | | Зона <u>N 2</u> | | |
| Обозначение характерных точек границ | Координаты, м | | | | Метод определения координат | Формулы, примененные для расчета средней квадратической погрешности определения координат характерных точек (M _t), с подставленными в такие формулы значениями и итоговые (вычисленные) значения M _t , м | Описание за- реп- ления точки |
| | содержатся в Едином государственном реестре недвижимости | | определены в результате выполнения комплексных кадастровых работ | | | | |
| | X | Y | X | Y | | | |
| 1 | 2 | 3 | 4 | 5 | 6 | 7 | 8 |
| н3090У | - | - | 978353. 97 | 1646640 .05 | - | 0.1 | - |
| н3089У | - | - | 978357. 77 | 1646638 .55 | - | 0.1 | - |
| н3088У | - | - | 978364. 67 | 1646635 .82 | - | 0.1 | - |
| 670 | - | - | 978382. 55 | 1646628 .74 | - | 0.1 | - |
| н3633У | - | - | 978386. 71 | 1646636 .85 | - | 0.1 | - |
| н3634У | - | - | 978392. 19 | 1646634 .22 | - | 0.1 | - |
| н3635У | | | | | | | |

| | | | | | | | |
|--------|---|---|---------------|----------------|---|-----|---|
| | - | - | 978396. 00 | 1646642 .70 | - | 0.1 | - |
| н3636У | - | - | 978387. 84 | 1646646 .63 | - | 0.1 | - |
| н3637У | - | - | 978363. 44 | 1646658 .39 | - | 0.1 | - |
| н3638У | - | - | 978362. 08 | 1646654 .80 | - | 0.1 | - |
| н3639У | - | - | 978360. 63 | 1646655 .12 | - | 0.1 | - |
| н3090У | - | - | 978353. 97 | 1646640 .05 | - | 0.1 | - |

2. Сведения о частях границ уточняемого земельного участка с кадастровым номером 86:09:0401003:182:

| Обозначение части границ | | Горизонтальное проложение (S), м | Описание прохождения части границ | Сведения о согласовании местоположения границ (согласовано/спорное) |
|--------------------------|--------|----------------------------------|-----------------------------------|---|
| от т. | до т. | | | |
| 1 | 2 | 3 | 4 | 5 |
| н3090У | н3089У | 4.09 | - | - |
| н3089У | н3088У | 7.42 | - | - |
| н3088У | 670 | 19.23 | - | - |
| 670 | н3633У | 9.11 | - | - |
| н3633У | н3634У | 6.08 | - | - |
| н3634У | н3635У | 9.30 | - | - |
| н3635У | н3636У | 9.06 | - | - |
| н3636У | н3637У | 27.09 | - | - |
| н3637У | н3638У | 3.84 | - | - |
| н3638У | н3639У | 1.48 | - | - |

| | | | | |
|--|---|-------|----------|--|
| н3639У | н3090У | 16.48 | - | - |
| 3. Сведения о характеристиках уточняемого земельного участка с кадастровым номером 86:09:0401003:182 : | | | | |
| N п/п | Наименование характеристики земельного участка | | | Значение характеристики |
| 1 | 2 | | | 3 |
| 1. | Адрес земельного участка | | | |
| 1.1. | Сведения о местоположении земельного участка (при отсутствии адреса) в структурированном в соответствии с федеральной информационной адресной системой виде | | | Ханты-Мансийский автономный округ - Югра, р-н. Советский, п. Юбилейный, ул. Советская, д. 15 |
| 1.2. | Дополнительные сведения о местоположении земельного участка | | | - |
| 2. | Площадь земельного участка ± величина погрешности определения (вычисления) площади (Р ± ΔР), м² | | | 659 ± 8.98 |
| 3. | Формула, примененная для вычисления предельной погрешности определения площади земельного участка, с подставленными значениями и итоговые (вычисленные) значения (ΔР), м² | | | deltaP=3.5*0.1*sqrtРдок = 8.98 |
| 4. | Площадь земельного участка согласно сведениям Единого государственного реестра недвижимости (Ркад), м² | | | 600 |
| 5. | Оценка расхождения Р и Ркад (Р - Ркад), м² | | | 59 |
| 6. | Предельные минимальный и максимальный размеры земельного участка (Рмин и Рмакс), м² | | | - - |
| 7. | Вид (виды) разрешенного использования | | | - |
| 7.1. | Дополнительные сведения об использовании земельного участка | | | Индивидуальное жилищное строительство |
| 8. | Кадастровый или иной государственный учетный номер (инвентарный) здания, сооружения, объекта незавершенного строительства, расположенного на земельном участке | | | 86:09:0401003:622, 86:09:0401003:622 |
| 9. | Сведения о земельных участках (землях общего пользования, территории общего пользования), посредством которых обеспечивается доступ | | | - |
| 10. | Иные сведения | | | - |
| 4. Пояснения к сведениям об уточняемом земельном участке с кадастровым номером 86:09:0401003:182: | | | | |
| 1. | | | | |
| 1. Сведения о характерных точках границ уточняемого земельного участка с кадастровым номером 86:09:0401003:185 : | | | | |
| Система координат МСК-86, зона 2 | | | Зона N 2 | |
| Обозначен | Координаты, м | | Метод | Формулы, Описание зак |

| ие характерн ых точек границ | содержатся в Едином государственном реестре недвижимости | | определены в результате выполнения комплексных кадастровых работ | | определен ия координат | примененные для расчета средней квадратической погрешности определения координат характерных точек (M_t), с подставленными в такие формулы значениями и итоговые (вычисленные) значения M_t , м | реп ления точки |
|--|--|-------------------------------------|---|--------------------------------------|------------------------------|--|--------------------|
| | X | Y | X | Y | | | |
| 1 | 2 | 3 | 4 | 5 | 6 | 7 | 8 |
| 1699 | - | - | 978318. 84 | 1646557 .64 | - | 0.1 | - |
| 1698 | - | - | 978316. 09 | 1646552 .12 | - | 0.1 | - |
| 1697 | - | - | 978315. 10 | 1646552 .07 | - | 0.1 | - |
| 1696 | - | - | 978314. 88 | 1646556 .58 | - | 0.1 | - |
| 1695 | - | - | 978308. 34 | 1646542 .78 | - | 0.1 | - |
| 515 | - | - | 978343. 98 | 1646527 .49 | - | 0.1 | - |
| н3631У | - | - | 978346. 04 | 1646526 .35 | - | 0.1 | - |
| н3632У | - | - | 978355. 41 | 1646548 .72 | - | 0.1 | - |
| 1700 | - | - | 978318. 56 | 1646563 .50 | - | 0.1 | - |
| 1699 | - | - | 978318. 84 | 1646557 .64 | - | 0.1 | - |
| 2. Сведения о частях границ уточняемого земельного участка с кадастровым номером 86:09:0401003:185: | | | | | | | |
| Обозначение части границ | | Горизонтальное проложение (S), м | | Описание прохождения части границ | | Сведения о согласовании | |

| от т. | до т. | | | местоположения границ (согласовано/спорное) |
|--------|--------|-------|---|---|
| 1 | 2 | 3 | 4 | 5 |
| 1699 | 1698 | 6.17 | - | - |
| 1698 | 1697 | 0.99 | - | - |
| 1697 | 1696 | 4.52 | - | - |
| 1696 | 1695 | 15.27 | - | - |
| 1695 | 515 | 38.78 | - | - |
| 515 | н3631У | 2.35 | - | - |
| н3631У | н3632У | 24.25 | - | - |
| н3632У | 1700 | 39.70 | - | - |
| 1700 | 1699 | 5.87 | - | - |

3. Сведения о характеристиках уточняемого земельного участка с кадастровым номером 86:09:0401003:185 :

| № п/п | Наименование характеристики земельного участка | Значение характеристики |
|----------|---|--|
| 1 | 2 | 3 |
| 1. | Адрес земельного участка | |
| 1.1. | Сведения о местоположении земельного участка (при отсутствии адреса) в структурированном в соответствии с федеральной информационной адресной системой виде | Ханты-Мансийский автономный округ - Югра, р-н. Советский, п. Юбилейный, ул. Советская, д. 19 |
| 1.2. | Дополнительные сведения о местоположении земельного участка | - |
| 2. | Площадь земельного участка ± величина погрешности определения (вычисления) площади ($P \pm \Delta P$), м ² | 931 ± 10.68 |
| 3. | Формула, примененная для вычисления предельной погрешности определения площади земельного участка, с подставленными значениями и итоговые (вычисленные) значения (ΔP), м ² | $\Delta P = 3.5 \cdot 0.1 \cdot \sqrt{P_{\text{док}}} = 10.68$ |
| 4. | Площадь земельного участка согласно сведениям Единого государственного реестра недвижимости ($P_{\text{кад}}$), м ² | 1034 |
| 5. | Оценка расхождения P и $P_{\text{кад}}$ ($P - P_{\text{кад}}$), м ² | -103 |

| | | |
|------|--|---------------------------------------|
| 6. | Предельные минимальный и максимальный размеры земельного участка (Рмин и Рмакс), м ² | - - |
| 7. | Вид (виды) разрешенного использования | - |
| 7.1. | Дополнительные сведения об использовании земельного участка | Индивидуальное жилищное строительство |
| 8. | Кадастровый или иной государственный учетный номер (инвентарный) здания, сооружения, объекта незавершенного строительства, расположенного на земельном участке | - |
| 9. | Сведения о земельных участках (землях общего пользования, территории общего пользования), посредством которых обеспечивается доступ | - |
| 10. | Иные сведения | - |

4. Пояснения к сведениям об уточняемом земельном участке с кадастровым номером 86:09:0401003:185:

| | |
|----|--|
| 1. | |
|----|--|

1. Сведения о характерных точках границ уточняемого земельного участка с кадастровым номером 86:09:0401003:186 :

Система координат МСК-86, зона 2

Зона N 2

| Обозначение характерных точек границ | Координаты, м | | | | Метод определения координат | Формулы, примененные для расчета средней квадратической погрешности определения координат характерных точек (M _t), с подставленными в такие формулы значениями и итоговые (вычисленные) значения M _t , м | Описание за реп ления точки |
|--|--|---|---|----------------|-----------------------------------|---|-----------------------------------|
| | содержатся в Едином государственном реестре недвижимости | | определены в результате выполнения комплексных кадастровых работ | | | | |
| | X | Y | X | Y | | | |
| 1 | 2 | 3 | 4 | 5 | 6 | 7 | 8 |
| 1700 | - | - | 978318. 56 | 1646563 .50 | - | 0.1 | - |
| н3632У | - | - | 978355. 41 | 1646548 .72 | - | 0.1 | - |
| 506 | - | - | 978364. 23 | 1646566 .55 | - | 0.1 | - |
| 505 | - | - | 978330. 06 | 1646583 .44 | - | 0.1 | - |

| | | | | | | | |
|------|---|---|---------------|----------------|---|-----|---|
| 1703 | - | - | 978324. 74 | 1646571 .23 | - | 0.1 | - |
| 1702 | - | - | 978325. 21 | 1646570 .32 | - | 0.1 | - |
| 1701 | - | - | 978322. 93 | 1646565 .78 | - | 0.1 | - |
| 1700 | - | - | 978318. 56 | 1646563 .50 | - | 0.1 | - |

2. Сведения о частях границ уточняемого земельного участка с кадастровым номером 86:09:0401003:186:

| Обозначение части границ | | Горизонтальное проложение (S), м | Описание прохождения части границ | Сведения о согласовании местоположения границ (согласовано/спорное) |
|--------------------------|--------|----------------------------------|-----------------------------------|---|
| от т. | до т. | | | |
| 1 | 2 | 3 | 4 | 5 |
| 1700 | н3632У | 39.70 | - | - |
| н3632У | 506 | 19.89 | - | - |
| 506 | 505 | 38.12 | - | - |
| 505 | 1703 | 13.32 | - | - |
| 1703 | 1702 | 1.02 | - | - |
| 1702 | 1701 | 5.08 | - | - |
| 1701 | 1700 | 4.93 | - | - |

3. Сведения о характеристиках уточняемого земельного участка с кадастровым номером 86:09:0401003:186 :

| № п/п | Наименование характеристики земельного участка | Значение характеристики |
|-------|---|---|
| 1 | 2 | 3 |
| 1. | Адрес земельного участка | |
| 1.1. | Сведения о местоположении земельного участка (при отсутствии адреса) в структурированном в соответствии с федеральной информационной адресной системой виде | Ханты-Мансийский автономный округ - Югра, р-н Советский, п. Юбилейный, ул. Советская, д. 19, квартира 2 |

| | | |
|------|---|---|
| 1.2. | Дополнительные сведения о местоположении земельного участка | - |
| 2. | Площадь земельного участка \pm величина погрешности определения (вычисления) площади ($P \pm \Delta P$), м ² | 802 \pm 9.91 |
| 3. | Формула, примененная для вычисления предельной погрешности определения площади земельного участка, с подставленными значениями и итоговые (вычисленные) значения (ΔP), м ² | $\Delta P = 3.5 \cdot 0.1 \cdot \sqrt{P_{\text{док}}} = 9.91$ |
| 4. | Площадь земельного участка согласно сведениям Единого государственного реестра недвижимости ($P_{\text{кад}}$), м ² | 760 |
| 5. | Оценка расхождения P и $P_{\text{кад}}$ ($P - P_{\text{кад}}$), м ² | 42 |
| 6. | Предельные минимальный и максимальный размеры земельного участка ($P_{\text{мин}}$ и $P_{\text{макс}}$), м ² | - - |
| 7. | Вид (виды) разрешенного использования | - |
| 7.1. | Дополнительные сведения об использовании земельного участка | Индивидуальное жилищное строительство |
| 8. | Кадастровый или иной государственный учетный номер (инвентарный) здания, сооружения, объекта незавершенного строительства, расположенного на земельном участке | - |
| 9. | Сведения о земельных участках (землях общего пользования, территории общего пользования), посредством которых обеспечивается доступ | - |
| 10. | Иные сведения | - |

4. Пояснения к сведениям об уточняемом земельном участке с кадастровым номером 86:09:0401003:186:

| | |
|----|--|
| 1. | |
|----|--|

1. Сведения о характерных точках границ уточняемого земельного участка с кадастровым номером 86:09:0401003:188 :

Система координат МСК-86, зона 2

Зона N 2

| Обозначение характерных точек границ | Координаты, м | | | | Метод определения координат | Формулы, примененные для расчета средней квадратической погрешности определения координат характерных точек (M _t), с подставленными в такие формулы значениями и итоговые (вычисленные) значения M _t , м | Описание закре пления точки |
|--|--|---|---|---|-----------------------------------|---|--------------------------------|
| | содержатся в Едином государственном реестре недвижимости | | определены в результате выполнения комплексных кадастровых работ | | | | |
| | X | Y | X | Y | | | |
| 1 | 2 | 3 | 4 | 5 | 6 | 7 | 8 |
| 1693 | | | | | | | |

| | | | | | | | |
|--------|---|---|---------------|----------------|---|-----|---|
| | - | - | 978273. 74 | 1646469 .75 | - | 0.1 | - |
| 1692 | - | - | 978269. 12 | 1646459 .99 | - | 0.1 | - |
| 1691 | - | - | 978272. 25 | 1646461 .10 | - | 0.1 | - |
| 1690 | - | - | 978272. 53 | 1646460 .32 | - | 0.1 | - |
| 1689 | - | - | 978271. 71 | 1646458 .64 | - | 0.1 | - |
| 1688 | - | - | 978273. 42 | 1646457 .82 | - | 0.1 | - |
| 1687 | - | - | 978273. 59 | 1646457 .34 | - | 0.1 | - |
| 1686 | - | - | 978266. 71 | 1646454 .89 | - | 0.1 | - |
| 1685 | - | - | 978265. 13 | 1646451 .55 | - | 0.1 | - |
| 1065 | - | - | 978299. 00 | 1646437 .06 | - | 0.1 | - |
| н3630У | - | - | 978310. 11 | 1646432 .10 | - | 0.1 | - |
| 1338 | - | - | 978317. 60 | 1646448 .94 | - | 0.1 | - |
| 1693 | - | - | 978273. 74 | 1646469 .75 | - | 0.1 | - |

2. Сведения о частях границ уточняемого земельного участка с кадастровым номером 86:09:0401003:188:

| Обозначение части границ | | Горизонтальное проложение (S), м | Описание прохождения части границ | Сведения о согласовании местоположения границ (согласовано/спорное) |
|--------------------------|-------|----------------------------------|-----------------------------------|---|
| от т. | до т. | | | |
| 1 | 2 | 3 | 4 | 5 |
| 1693 | 1692 | 10.80 | - | - |

| | | | | |
|--------|--------|-------|---|---|
| 1692 | 1691 | 3.32 | - | - |
| 1691 | 1690 | 0.83 | - | - |
| 1690 | 1689 | 1.87 | - | - |
| 1689 | 1688 | 1.90 | - | - |
| 1688 | 1687 | 0.51 | - | - |
| 1687 | 1686 | 7.30 | - | - |
| 1686 | 1685 | 3.69 | - | - |
| 1685 | 1065 | 36.84 | - | - |
| 1065 | н3630У | 12.17 | - | - |
| н3630У | 1338 | 18.43 | - | - |
| 1338 | 1693 | 48.55 | - | - |

3. Сведения о характеристиках уточняемого земельного участка с кадастровым номером 86:09:0401003:188 :

| № п/п | Наименование характеристики земельного участка | Значение характеристики |
|-------|---|--|
| 1 | 2 | 3 |
| 1. | Адрес земельного участка | |
| 1.1. | Сведения о местоположении земельного участка (при отсутствии адреса) в структурированном в соответствии с федеральной информационной адресной системой виде | Россия, Ханты-Мансийский автономный округ - Югра, Советский район, п. Юбилейный, ул. Советская, дом 23, квартира 2 |
| 1.2. | Дополнительные сведения о местоположении земельного участка | - |
| 2. | Площадь земельного участка \pm величина погрешности определения (вычисления) площади ($P \pm \Delta P$), м ² | 917 \pm 10.60 |
| 3. | Формула, примененная для вычисления предельной погрешности определения площади земельного участка, с подставленными значениями и итоговые (вычисленные) значения (ΔP), м ² | $\Delta P = 3.5 \cdot 0.1 \cdot \sqrt{P_{\text{док}}} = 10.60$ |
| 4. | Площадь земельного участка согласно сведениям Единого государственного реестра недвижимости ($P_{\text{кад}}$), м ² | 872 |

| | | |
|------|--|-----------------------------------|
| 5. | Оценка расхождения Р и Ркад (Р - Ркад), м ² | 45 |
| 6. | Предельные минимальный и максимальный размеры земельного участка (Рмин и Рмакс), м ² | - - |
| 7. | Вид (виды) разрешенного использования | - |
| 7.1. | Дополнительные сведения об использовании земельного участка | участок для эксплуатации квартиры |
| 8. | Кадастровый или иной государственный учетный номер (инвентарный) здания, сооружения, объекта незавершенного строительства, расположенного на земельном участке | - |
| 9. | Сведения о земельных участках (землях общего пользования, территории общего пользования), посредством которых обеспечивается доступ | - |
| 10. | Иные сведения | - |

4. Пояснения к сведениям об уточняемом земельном участке с кадастровым номером 86:09:0401003:188:

| | |
|----|--|
| 1. | |
|----|--|

1. Сведения о характерных точках границ уточняемого земельного участка с кадастровым номером 86:09:0401003:206 :

Система координат МСК-86, зона 2

Зона N 2

| Обозначение характерных точек границ | Координаты, м | | | | Метод определения координат | Формулы, примененные для расчета средней квадратической погрешности определения координат характерных точек (M _t), с подставленными в такие формулы значениями и итоговые (вычисленные) значения M _t , м | Описание закре пления точки |
|--|--|---|---|----------------|-----------------------------------|---|--------------------------------|
| | содержатся в Едином государственном реестре недвижимости | | определены в результате выполнения комплексных кадастровых работ | | | | |
| | X | Y | X | Y | | | |
| 1 | 2 | 3 | 4 | 5 | 6 | 7 | 8 |
| 1415 | - | - | 978628. 85 | 1646897 .35 | - | 0.1 | - |
| 1641 | - | - | 978644. 11 | 1646932 .47 | - | 0.1 | - |
| н3610У | - | - | 978631. 72 | 1646938 .42 | - | 0.1 | - |
| н3611У | - | - | 978614. 76 | 1646898 .84 | - | 0.1 | - |

| | | | | | | | |
|--------|---|---|---------------|----------------|---|-----|---|
| н3612У | - | - | 978627. 28 | 1646893 .93 | - | 0.1 | - |
| 1415 | - | - | 978628. 85 | 1646897 .35 | - | 0.1 | - |

2. Сведения о частях границ уточняемого земельного участка с кадастровым номером 86:09:0401003:206:

| Обозначение части границ | | Горизонтальное проложение (S), м | Описание прохождения части границ | Сведения о согласовании местоположения границ (согласовано/спорное) |
|--------------------------|--------|----------------------------------|-----------------------------------|---|
| от т. | до т. | | | |
| 1 | 2 | 3 | 4 | 5 |
| 1415 | 1641 | 38.29 | - | - |
| 1641 | н3610У | 13.74 | - | - |
| н3610У | н3611У | 43.06 | - | - |
| н3611У | н3612У | 13.45 | - | - |
| н3612У | 1415 | 3.76 | - | - |

3. Сведения о характеристиках уточняемого земельного участка с кадастровым номером 86:09:0401003:206 :

| № п/п | Наименование характеристики земельного участка | Значение характеристики |
|-------|---|--|
| 1 | 2 | 3 |
| 1. | Адрес земельного участка | |
| 1.1. | Сведения о местоположении земельного участка (при отсутствии адреса) в структурированном в соответствии с федеральной информационной адресной системой виде | Ханты-Мансийский автономный округ - Югра, р-н. Советский, п. Юбилейный, ул. Космонавтов, д. 14 |
| 1.2. | Дополнительные сведения о местоположении земельного участка | - |
| 2. | Площадь земельного участка ± величина погрешности определения (вычисления) площади ($P \pm \Delta P$), м ² | 580 ± 8.43 |
| 3. | Формула, примененная для вычисления предельной погрешности определения площади земельного участка, с подставленными значениями и итоговые (вычисленные) значения (ΔP), м ² | $\Delta P = 3.5 \cdot 0.1 \cdot \sqrt{P_{\text{док}}} = 8.43$ |
| 4. | Площадь земельного участка согласно сведениям Единого государственного реестра недвижимости ($P_{\text{кад}}$), м ² | 524 |
| 5. | Оценка расхождения P и $P_{\text{кад}}$ ($P - P_{\text{кад}}$), м ² | 56 |

| | | |
|------|--|-----------------------------------|
| 6. | Предельные минимальный и максимальный размеры земельного участка (Рмин и Рмакс), м ² | - - |
| 7. | Вид (виды) разрешенного использования | - |
| 7.1. | Дополнительные сведения об использовании земельного участка | участок при эксплуатации квартиры |
| 8. | Кадастровый или иной государственный учетный номер (инвентарный) здания, сооружения, объекта незавершенного строительства, расположенного на земельном участке | - |
| 9. | Сведения о земельных участках (землях общего пользования, территории общего пользования), посредством которых обеспечивается доступ | - |
| 10. | Иные сведения | - |

4. Пояснения к сведениям об уточняемом земельном участке с кадастровым номером 86:09:0401003:206:

| | |
|----|--|
| 1. | |
|----|--|

1. Сведения о характерных точках границ уточняемого земельного участка с кадастровым номером 86:09:0401003:215 :

Система координат МСК-86, зона 2

Зона N 2

| Обозначение характерных точек границ | Координаты, м | | | | Метод определения координат | Формулы, примененные для расчета средней квадратической погрешности определения координат характерных точек (M _t), с подставленными в такие формулы значениями и итоговые (вычисленные) значения M _t , м | Описание закрепл ения точки |
|--|--|---|---|----------------|-----------------------------------|---|--------------------------------|
| | содержатся в Едином государственном реестре недвижимости | | определены в результате выполнения комплексных кадастровых работ | | | | |
| | X | Y | X | Y | | | |
| 1 | 2 | 3 | 4 | 5 | 6 | 7 | 8 |
| н3829У | - | - | 978578. 30 | 1646978 .82 | - | 0.1 | - |
| н3830У | - | - | 978590. 61 | 1647004 .94 | - | 0.1 | - |
| н3831У | - | - | 978577. 81 | 1647010 .79 | - | 0.1 | - |
| н3832У | - | - | 978565. 70 | 1646985 .07 | - | 0.1 | - |
| н3829У | | | | | | | |

| | | | | | | | |
|---|---|----------------------------------|-----------------------------------|---|---|-----|---|
| | - | - | 978578. 30 | 1646978 .82 | - | 0.1 | - |
| 2. Сведения о частях границ уточняемого земельного участка с кадастровым номером 86:09:0401003:215: | | | | | | | |
| Обозначение части границ | | Горизонтальное проложение (S), м | Описание прохождения части границ | Сведения о согласовании местоположения границ (согласовано/спорное) | | | |
| от т. | до т. | | | | | | |
| 1 | 2 | 3 | 4 | 5 | | | |
| н3829У | н3830У | 28.88 | - | - | | | |
| н3830У | н3831У | 14.07 | - | - | | | |
| н3831У | н3832У | 28.43 | - | - | | | |
| н3832У | н3829У | 14.06 | - | - | | | |
| 3. Сведения о характеристиках уточняемого земельного участка с кадастровым номером 86:09:0401003:215 : | | | | | | | |
| N п/п | Наименование характеристики земельного участка | | | | Значение характеристики | | |
| 1 | 2 | | | | 3 | | |
| 1. | Адрес земельного участка | | | | | | |
| 1.1. | Сведения о местоположении земельного участка (при отсутствии адреса) в структурированном в соответствии с федеральной информационной адресной системой виде | | | | Ханты-Мансийский автономный округ - Югра, р-н. Советский, п. Юбилейный, ул. Космонавтов, д. 9 | | |
| 1.2. | Дополнительные сведения о местоположении земельного участка | | | | - | | |
| 2. | Площадь земельного участка ± величина погрешности определения (вычисления) площади (P ± ΔP), м² | | | | 403 ± 7.03 | | |
| 3. | Формула, примененная для вычисления предельной погрешности определения площади земельного участка, с подставленными значениями и итоговые (вычисленные) значения (ΔP), м² | | | | deltaP=3.5*0.1*sqrtPдок = 7.03 | | |
| 4. | Площадь земельного участка согласно сведениям Единого государственного реестра недвижимости (Ркад), м² | | | | 406 | | |
| 5. | Оценка расхождения P и Ркад (P - Ркад), м² | | | | -3 | | |
| 6. | Предельные минимальный и максимальный размеры земельного участка (Рмин и Рмакс), м² | | | | - - | | |
| 7. | Вид (виды) разрешенного использования | | | | - | | |
| 7.1. | Дополнительные сведения об использовании земельного участка | | | | реконструкция здания магазина | | |

| | | |
|-----|--|---|
| 8. | Кадастровый или иной государственный учетный номер (инвентарный) здания, сооружения, объекта незавершенного строительства, расположенного на земельном участке | 86:09:0401003:565, 86:09:0401003:565 |
| 9. | Сведения о земельных участках (землях общего пользования, территории общего пользования), посредством которых обеспечивается доступ | - |
| 10. | Иные сведения | - |

| | | | | | | | |
|---|--|--|--|--|--|--|--|
| 4. Пояснения к сведениям об уточняемом земельном участке с кадастровым номером <u>86:09:0401003:215</u> : | | | | | | | |
| 1. | | | | | | | |

| | | | | | | | |
|---|--|---|---|----------------|-----------------------------------|---|---------------------------------|
| 1. Сведения о характерных точках границ уточняемого земельного участка с кадастровым номером <u>86:09:0401003:216</u> : | | | | | | | |
| Система координат <u>МСК-86, зона 2</u> | | | | | Зона N <u>2</u> | | |
| Обозначение характерных точек границ | Координаты, м | | | | Метод определения координат | Формулы, примененные для расчета средней квадратической погрешности определения координат характерных точек (M _t), с подставленными в такие формулы значениями и итоговые (вычисленные) значения M _t , м | Описание закре- пления точки |
| | содержатся в Едином государственном реестре недвижимости | | определены в результате выполнения комплексных кадастровых работ | | | | |
| | X | Y | X | Y | | | |
| 1 | 2 | 3 | 4 | 5 | 6 | 7 | 8 |
| 587 | - | - | 978591. 42 | 1647037 .10 | - | 0.1 | - |
| н3683У | - | - | 978567. 64 | 1647048 .85 | - | 0.1 | - |
| н3684У | - | - | 978560. 83 | 1647052 .22 | - | 0.1 | - |
| 588 | - | - | 978559. 65 | 1647052 .80 | - | 0.1 | - |
| н3685У | - | - | 978548. 92 | 1647031 .48 | - | 0.1 | - |
| н3686У | - | - | 978568. 25 | 1647021 .55 | - | 0.1 | - |
| н3687У | | | | | | | |

| | | | | | | | |
|--------|---|---|---------------|----------------|---|-----|---|
| | - | - | 978565. 79 | 1647016 .80 | - | 0.1 | - |
| н3688У | - | - | 978575. 67 | 1647012 .49 | - | 0.1 | - |
| н3689У | - | - | 978578. 27 | 1647012 .92 | - | 0.1 | - |
| н3690У | - | - | 978580. 71 | 1647015 .15 | - | 0.1 | - |
| 1343 | - | - | 978582. 91 | 1647019 .32 | - | 0.1 | - |
| 587 | - | - | 978591. 42 | 1647037 .10 | - | 0.1 | - |

2. Сведения о частях границ уточняемого земельного участка с кадастровым номером 86:09:0401003:216:

| Обозначение части границ | | Горизонтальное проложение (S), м | Описание прохождения части границ | Сведения о согласовании местоположения границ (согласовано/спорное) |
|--------------------------|--------|----------------------------------|-----------------------------------|---|
| от т. | до т. | | | |
| 1 | 2 | 3 | 4 | 5 |
| 587 | н3683У | 26.52 | - | - |
| н3683У | н3684У | 7.60 | - | - |
| н3684У | 588 | 1.31 | - | - |
| 588 | н3685У | 23.87 | - | - |
| н3685У | н3686У | 21.73 | - | - |
| н3686У | н3687У | 5.35 | - | - |
| н3687У | н3688У | 10.78 | - | - |
| н3688У | н3689У | 2.64 | - | - |
| н3689У | н3690У | 3.31 | - | - |
| н3690У | 1343 | 4.71 | - | - |

| | | | | | |
|--|---|--------------|-----------------|---|-----------------|
| 1343 | 587 | 19.71 | - | - | |
| 3. Сведения о характеристиках уточняемого земельного участка с кадастровым номером 86:09:0401003:216 : | | | | | |
| N п/п | Наименование характеристики земельного участка | | | Значение характеристики | |
| 1 | 2 | | | 3 | |
| 1. | Адрес земельного участка | | | | |
| 1.1. | Сведения о местоположении земельного участка (при отсутствии адреса) в структурированном в соответствии с федеральной информационной адресной системой виде | | | Ханты-Мансийский автономный округ - Югра, р-н. Советский, п. Юбилейный, ул. Советская, д. 1 | |
| 1.2. | Дополнительные сведения о местоположении земельного участка | | | - | |
| 2. | Площадь земельного участка ± величина погрешности определения (вычисления) площади (Р ± ΔР), м² | | | 925 ± 10.64 | |
| 3. | Формула, примененная для вычисления предельной погрешности определения площади земельного участка, с подставленными значениями и итоговые (вычисленные) значения (ΔР), м² | | | deltaP=3.5*0.1*sqrtРдок = 10.64 | |
| 4. | Площадь земельного участка согласно сведениям Единого государственного реестра недвижимости (Ркад), м² | | | 883 | |
| 5. | Оценка расхождения Р и Ркад (Р - Ркад), м² | | | 42 | |
| 6. | Предельные минимальный и максимальный размеры земельного участка (Рмин и Рмакс), м² | | | - - | |
| 7. | Вид (виды) разрешенного использования | | | - | |
| 7.1. | Дополнительные сведения об использовании земельного участка | | | участок при квартире | |
| 8. | Кадастровый или иной государственный учетный номер (инвентарный) здания, сооружения, объекта незавершенного строительства, расположенного на земельном участке | | | 86:09:0401003:617, 86:09:0401003:617 | |
| 9. | Сведения о земельных участках (землях общего пользования, территории общего пользования), посредством которых обеспечивается доступ | | | - | |
| 10. | Иные сведения | | | - | |
| 4. Пояснения к сведениям об уточняемом земельном участке с кадастровым номером 86:09:0401003:216: | | | | | |
| 1. | | | | | |
| 1. Сведения о характерных точках границ уточняемого земельного участка с кадастровым номером 86:09:0401003:218 : | | | | | |
| Система координат МСК-86, зона 2 | | | | | |
| Зона N 2 | | | | | |
| Обозначение | Координаты, м | | Метод определен | Формулы, примененные для | Описание закреп |
| | содержатся в | определены в | | | |

| характерных точек границ | Едином государственном реестре недвижимости | | результате выполнения комплексных кадастровых работ | | ия координат | расчета средней квадратической погрешности определения координат характерных точек (M_t), с подставленными в такие формулы значениями и итоговые (вычисленные) значения M_t , м | ления точки |
|--|---|----------------------------------|---|-----------------------------------|--------------|---|-------------|
| | X | Y | X | Y | | | |
| 1 | 2 | 3 | 4 | 5 | 6 | 7 | 8 |
| 608 | - | - | 978635.50 | 1647000.89 | - | 0.1 | - |
| н3103У | - | - | 978646.05 | 1647022.05 | - | 0.1 | - |
| 606 | - | - | 978649.54 | 1647029.07 | - | 0.1 | - |
| 605 | - | - | 978651.56 | 1647033.20 | - | 0.1 | - |
| н3692У | - | - | 978636.22 | 1647040.59 | - | 0.1 | - |
| 157 | - | - | 978632.69 | 1647038.17 | - | 0.1 | - |
| 156 | - | - | 978628.46 | 1647029.50 | - | 0.1 | - |
| 155 | - | - | 978619.62 | 1647013.05 | - | 0.1 | - |
| н3693У | - | - | 978622.52 | 1647008.62 | - | 0.1 | - |
| 608 | - | - | 978635.50 | 1647000.89 | - | 0.1 | - |
| 2. Сведения о частях границ уточняемого земельного участка с кадастровым номером 86:09:0401003:218: | | | | | | | |
| Обозначение части границ | | Горизонтальное проложение (S), м | | Описание прохождения части границ | | Сведения о согласовании местоположения границ | |
| от т. | до т. | | | | | | |

| | | | | (согласовано/спорное) |
|--------|--------|-------|---|-----------------------|
| 1 | 2 | 3 | 4 | 5 |
| 608 | н3103У | 23.64 | - | - |
| н3103У | 606 | 7.84 | - | - |
| 606 | 605 | 4.60 | - | - |
| 605 | н3692У | 17.03 | - | - |
| н3692У | 157 | 4.28 | - | - |
| 157 | 156 | 9.65 | - | - |
| 156 | 155 | 18.67 | - | - |
| 155 | н3693У | 5.29 | - | - |
| н3693У | 608 | 15.11 | - | - |

3. Сведения о характеристиках уточняемого земельного участка с кадастровым номером 86:09:0401003:218 :

| № п/п | Наименование характеристики земельного участка | Значение характеристики |
|-------|---|--|
| 1 | 2 | 3 |
| 1. | Адрес земельного участка | |
| 1.1. | Сведения о местоположении земельного участка (при отсутствии адреса) в структурированном в соответствии с федеральной информационной адресной системой виде | Ханты-Мансийский автономный округ - Югра, р-н. Советский, п. Юбилейный, ул. Энтузиастов, д. 12 |
| 1.2. | Дополнительные сведения о местоположении земельного участка | - |
| 2. | Площадь земельного участка \pm величина погрешности определения (вычисления) площади ($P \pm \Delta P$), м ² | 670 \pm 9.06 |
| 3. | Формула, примененная для вычисления предельной погрешности определения площади земельного участка, с подставленными значениями и итоговые (вычисленные) значения (ΔP), м ² | $\Delta P = 3.5 \cdot 0.1 \cdot \sqrt{P_{\text{док}}} = 9.06$ |
| 4. | Площадь земельного участка согласно сведениям Единого государственного реестра недвижимости ($P_{\text{кад}}$), м ² | 690 |
| 5. | Оценка расхождения P и $P_{\text{кад}}$ ($P - P_{\text{кад}}$), м ² | -20 |
| 6. | Предельные минимальный и максимальный размеры земельного участка ($P_{\text{мин}}$ и $P_{\text{макс}}$), м ² | - - |

| | | |
|------|--|---|
| 7. | Вид (виды) разрешенного использования | - |
| 7.1. | Дополнительные сведения об использовании земельного участка | участок для эксплуатации квартиры |
| 8. | Кадастровый или иной государственный учетный номер (инвентарный) здания, сооружения, объекта незавершенного строительства, расположенного на земельном участке | 86:09:0401003:654, 86:09:0401003:654 |
| 9. | Сведения о земельных участках (землях общего пользования, территории общего пользования), посредством которых обеспечивается доступ | - |
| 10. | Иные сведения | - |

4. Пояснения к сведениям об уточняемом земельном участке с кадастровым номером 86:09:0401003:218:

| | |
|----|--|
| 1. | |
|----|--|

1. Сведения о характерных точках границ уточняемого земельного участка с кадастровым номером 86:09:0401003:220 :

Система координат МСК-86, зона 2

Зона N 2

| Обозначение характерных точек границ | Координаты, м | | | | Метод определения координат | Формулы, примененные для расчета средней квадратической погрешности определения координат характерных точек (M _i), с подставленными в такие формулы значениями и итоговые (вычисленные) значения M _t , м | Описание за- реп- ления точки |
|--|--|---|---|----------------|-----------------------------------|---|-------------------------------------|
| | содержатся в Едином государственном реестре недвижимости | | определены в результате выполнения комплексных кадастровых работ | | | | |
| | X | Y | X | Y | | | |
| 1 | 2 | 3 | 4 | 5 | 6 | 7 | 8 |
| н3698У | - | - | 978673. 00 | 1646988 .91 | - | 0.1 | - |
| н3697У | - | - | 978680. 82 | 1647006 .12 | - | 0.1 | - |
| н3696У | - | - | 978684. 06 | 1647013 .22 | - | 0.1 | - |
| н3695У | - | - | 978686. 51 | 1647018 .60 | - | 0.1 | - |
| н3699У | - | - | 978671. 50 | 1647026 .49 | - | 0.1 | - |

| | | | | | | | |
|--------|---|---|---------------|----------------|---|-----|---|
| 598 | - | - | 978669. 45 | 1647023 .45 | - | 0.1 | - |
| н3102У | - | - | 978661. 47 | 1647006 .83 | - | 0.1 | - |
| н3700У | - | - | 978664. 11 | 1647003 .72 | - | 0.1 | - |
| н3701У | - | - | 978661. 81 | 1646995 .24 | - | 0.1 | - |
| н3698У | - | - | 978673. 00 | 1646988 .91 | - | 0.1 | - |

2. Сведения о частях границ уточняемого земельного участка с кадастровым номером 86:09:0401003:220:

| Обозначение части границ | | Горизонтальное проложение (S), м | Описание прохождения части границ | Сведения о согласовании местоположения границ (согласовано/спорное) |
|--------------------------|--------|----------------------------------|-----------------------------------|---|
| от т. | до т. | | | |
| 1 | 2 | 3 | 4 | 5 |
| н3698У | н3697У | 18.90 | - | - |
| н3697У | н3696У | 7.80 | - | - |
| н3696У | н3695У | 5.91 | - | - |
| н3695У | н3699У | 16.96 | - | - |
| н3699У | 598 | 3.67 | - | - |
| 598 | н3102У | 18.44 | - | - |
| н3102У | н3700У | 4.08 | - | - |
| н3700У | н3701У | 8.79 | - | - |
| н3701У | н3698У | 12.86 | - | - |

3. Сведения о характеристиках уточняемого земельного участка с кадастровым номером 86:09:0401003:220 :

| № п/п | Наименование характеристики земельного участка | Значение характеристики |
|-------|--|-------------------------|
|-------|--|-------------------------|

| | | | | | | |
|---|---|--|-----------------------------------|--|----------------------------|--|
| 1 | 2 | 3 | | | | |
| 1. | Адрес земельного участка | | | | | |
| 1.1. | Сведения о местоположении земельного участка (при отсутствии адреса) в структурированном в соответствии с федеральной информационной адресной системой виде | Ханты-Мансийский автономный округ - Югра, р-н. Советский, п. Юбилейный, ул. Энтузиастов, д. 14 | | | | |
| 1.2. | Дополнительные сведения о местоположении земельного участка | - | | | | |
| 2. | Площадь земельного участка ± величина погрешности определения (вычисления) площади (P ± ΔP), м² | 533 ± 8.08 | | | | |
| 3. | Формула, примененная для вычисления предельной погрешности определения площади земельного участка, с подставленными значениями и итоговые (вычисленные) значения (ΔP), м² | deltaP=3.5*0.1*sqrtPдок = 8.08 | | | | |
| 4. | Площадь земельного участка согласно сведениям Единого государственного реестра недвижимости (Ркад), м² | 518 | | | | |
| 5. | Оценка расхождения Р и Ркад (Р - Ркад), м² | 15 | | | | |
| 6. | Предельные минимальный и максимальный размеры земельного участка (Рмин и Рмакс), м² | - - | | | | |
| 7. | Вид (виды) разрешенного использования | - | | | | |
| 7.1. | Дополнительные сведения об использовании земельного участка | участок для эксплуатации квартиры | | | | |
| 8. | Кадастровый или иной государственный учетный номер (инвентарный) здания, сооружения, объекта незавершенного строительства, расположенного на земельном участке | 86:09:0401003:656, 86:09:0401003:656 | | | | |
| 9. | Сведения о земельных участках (землях общего пользования, территории общего пользования), посредством которых обеспечивается доступ | - | | | | |
| 10. | Иные сведения | - | | | | |
| 4. Пояснения к сведениям об уточняемом земельном участке с кадастровым номером <u>86:09:0401003:220</u> : | | | | | | |
| 1. | | | | | | |
| 1. Сведения о характерных точках границ уточняемого земельного участка с кадастровым номером <u>86:09:0401003:221</u> : | | | | | | |
| Система координат <u>МСК-86, зона 2</u> | | Зона <u>N 2</u> | | | | |
| Обозначение характерных точек границ | Координаты, м | | Метод определения координат | Формулы, примененные для расчета средней квадратической погрешности определения координат характерных точек (M _t), с подставленными в | Описание закрепления точки | |
| | содержатся в Едином государственном реестре недвижимости | | | | | определены в результате выполнения комплексных кадастровых работ |
| | X | Y | | | | X |

| | | | | | | такие формулы значениями и итоговые (вычисленные) значения Mt, м | |
|--------|---|---|---------------|----------------|---|--|---|
| 1 | 2 | 3 | 4 | 5 | 6 | 7 | 8 |
| 1257 | - | - | 978668. 19 | 1646978 .43 | - | 0.1 | - |
| 1256 | - | - | 978670. 22 | 1646977 .50 | - | 0.1 | - |
| 1255 | - | - | 978672. 33 | 1646976 .39 | - | 0.1 | - |
| 1254 | - | - | 978675. 27 | 1646974 .92 | - | 0.1 | - |
| 1253 | - | - | 978677. 65 | 1646973 .68 | - | 0.1 | - |
| 1252 | - | - | 978678. 69 | 1646973 .07 | - | 0.1 | - |
| 1251 | - | - | 978679. 06 | 1646973 .82 | - | 0.1 | - |
| 1621 | - | - | 978681. 93 | 1646972 .32 | - | 0.1 | - |
| 1620 | - | - | 978684. 97 | 1646978 .27 | - | 0.1 | - |
| 1619 | - | - | 978690. 81 | 1646983 .17 | - | 0.1 | - |
| 1618 | - | - | 978703. 39 | 1647008 .06 | - | 0.1 | - |
| 1617 | - | - | 978700. 00 | 1647009 .81 | - | 0.1 | - |
| Н3694У | - | - | 978696. 44 | 1647012 .75 | - | 0.1 | - |
| Н3695У | - | - | 978686. 51 | 1647018 .60 | - | 0.1 | - |

| | | | | | | | |
|--------|---|---|---------------|----------------|---|-----|---|
| н3696У | - | - | 978684. 06 | 1647013 .22 | - | 0.1 | - |
| н3697У | - | - | 978680. 82 | 1647006 .12 | - | 0.1 | - |
| н3698У | - | - | 978673. 00 | 1646988 .91 | - | 0.1 | - |
| 1257 | - | - | 978668. 19 | 1646978 .43 | - | 0.1 | - |

2. Сведения о частях границ уточняемого земельного участка с кадастровым номером 86:09:0401003:221:

| Обозначение части границ | | Горизонтальное проложение (S), м | Описание прохождения части границ | Сведения о согласовании местоположения границ (согласовано/спорное) |
|--------------------------|--------|----------------------------------|-----------------------------------|---|
| от т. | до т. | | | |
| 1 | 2 | 3 | 4 | 5 |
| 1257 | 1256 | 2.23 | - | - |
| 1256 | 1255 | 2.38 | - | - |
| 1255 | 1254 | 3.29 | - | - |
| 1254 | 1253 | 2.68 | - | - |
| 1253 | 1252 | 1.21 | - | - |
| 1252 | 1251 | 0.84 | - | - |
| 1251 | 1621 | 3.24 | - | - |
| 1621 | 1620 | 6.68 | - | - |
| 1620 | 1619 | 7.62 | - | - |
| 1619 | 1618 | 27.89 | - | - |
| 1618 | 1617 | 3.82 | - | - |
| 1617 | н3694У | 4.62 | - | - |
| н3694У | | | | |

| | | | | |
|--------|--------|-------|---|---|
| | н3695У | 11.53 | - | - |
| н3695У | н3696У | 5.91 | - | - |
| н3696У | н3697У | 7.80 | - | - |
| н3697У | н3698У | 18.90 | - | - |
| н3698У | 1257 | 11.53 | - | - |

3. Сведения о характеристиках уточняемого земельного участка с кадастровым номером 86:09:0401003:221 :

| N п/п | Наименование характеристики земельного участка | Значение характеристики |
|----------|---|--|
| 1 | 2 | 3 |
| 1. | Адрес земельного участка | |
| 1.1. | Сведения о местоположении земельного участка (при отсутствии адреса) в структурированном в соответствии с федеральной информационной адресной системой виде | Ханты-Мансийский автономный округ - Югра, р-н. Советский, п. Юбилейный, ул. Энтузиастов, д. 14 |
| 1.2. | Дополнительные сведения о местоположении земельного участка | - |
| 2. | Площадь земельного участка \pm величина погрешности определения (вычисления) площади ($P \pm \Delta P$), м ² | 782 \pm 9.79 |
| 3. | Формула, примененная для вычисления предельной погрешности определения площади земельного участка, с подставленными значениями и итоговые (вычисленные) значения (ΔP), м ² | $\Delta P = 3.5 \cdot 0.1 \cdot \sqrt{P_{\text{док}}} = 9.79$ |
| 4. | Площадь земельного участка согласно сведениям Единого государственного реестра недвижимости ($P_{\text{кад}}$), м ² | 723 |
| 5. | Оценка расхождения P и $P_{\text{кад}}$ ($P - P_{\text{кад}}$), м ² | 59 |
| 6. | Предельные минимальный и максимальный размеры земельного участка ($P_{\text{мин}}$ и $P_{\text{макс}}$), м ² | - - |
| 7. | Вид (виды) разрешенного использования | - |
| 7.1. | Дополнительные сведения об использовании земельного участка | участок для эксплуатации квартиры |
| 8. | Кадастровый или иной государственный учетный номер (инвентарный) здания, сооружения, объекта незавершенного строительства, расположенного на земельном участке | 86:09:0401003:656, 86:09:0401003:656 |
| 9. | Сведения о земельных участках (землях общего пользования, территории общего пользования), посредством которых обеспечивается доступ | - |
| 10. | Иные сведения | - |

4. Пояснения к сведениям об уточняемом земельном участке с кадастровым

номером **86:09:0401003:221:**

1.

1. Сведения о характерных точках границ уточняемого земельного участка с кадастровым номером 86:09:0401003:222 :

Система координат МСК-86, зона 2

Зона N 2

| Обозначение характерных точек границ | Координаты, м | | | | Метод определения координат | Формулы, примененные для расчета средней квадратической погрешности определения координат характерных точек (M _t), с подставленными в такие формулы значениями и итоговые (вычисленные) значения M _t , м | Описание за- реп- ления точки |
|--|--|---|---|----------------|-----------------------------------|---|-------------------------------------|
| | содержатся в Едином государственном реестре недвижимости | | определены в результате выполнения комплексных кадастровых работ | | | | |
| | X | Y | X | Y | | | |
| 1 | 2 | 3 | 4 | 5 | 6 | 7 | 8 |
| н3100У | - | - | 978592. 94 | 1647009 .32 | - | 0.1 | - |
| 165 | - | - | 978595. 44 | 1647014 .78 | - | 0.1 | - |
| 164 | - | - | 978596. 61 | 1647014 .15 | - | 0.1 | - |
| 163 | - | - | 978599. 05 | 1647019 .05 | - | 0.1 | - |
| 162 | - | - | 978602. 29 | 1647019 .58 | - | 0.1 | - |
| н3099У | - | - | 978611. 99 | 1647038 .17 | - | 0.1 | - |
| 160 | - | - | 978615. 37 | 1647045 .05 | - | 0.1 | - |
| н3098У | - | - | 978618. 38 | 1647051 .57 | - | 0.1 | - |
| н3691У | - | - | 978608. 65 | 1647056 .19 | - | 0.1 | - |

| | | | | | | | |
|--------|---|---|---------------|----------------|---|-----|---|
| 1345 | - | - | 978607. 90 | 1647054 .64 | - | 0.1 | - |
| 1344 | - | - | 978588. 52 | 1647016 .46 | - | 0.1 | - |
| 1343 | - | - | 978582. 91 | 1647019 .32 | - | 0.1 | - |
| н3690У | - | - | 978580. 71 | 1647015 .15 | - | 0.1 | - |
| н3100У | - | - | 978592. 94 | 1647009 .32 | - | 0.1 | - |

2. Сведения о частях границ уточняемого земельного участка с кадастровым номером 86:09:0401003:222:

| Обозначение части границ | | Горизонтальное проложение (S), м | Описание прохождения части границ | Сведения о согласовании местоположения границ (согласовано/спорное) |
|--------------------------|--------|----------------------------------|-----------------------------------|---|
| от т. | до т. | | | |
| 1 | 2 | 3 | 4 | 5 |
| н3100У | 165 | 6.01 | - | - |
| 165 | 164 | 1.33 | - | - |
| 164 | 163 | 5.47 | - | - |
| 163 | 162 | 3.28 | - | - |
| 162 | н3099У | 20.97 | - | - |
| н3099У | 160 | 7.67 | - | - |
| 160 | н3098У | 7.18 | - | - |
| н3098У | н3691У | 10.77 | - | - |
| н3691У | 1345 | 1.72 | - | - |
| 1345 | 1344 | 42.82 | - | - |
| 1344 | 1343 | 6.30 | - | - |

| | | | | |
|--------|--------|-------|---|---|
| 1343 | н3690У | 4.71 | - | - |
| н3690У | н3100У | 13.55 | - | - |

3. Сведения о характеристиках уточняемого земельного участка с кадастровым номером 86:09:0401003:222 :

| № п/п | Наименование характеристики земельного участка | Значение характеристики |
|-------|---|--|
| 1 | 2 | 3 |
| 1. | Адрес земельного участка | |
| 1.1. | Сведения о местоположении земельного участка (при отсутствии адреса) в структурированном в соответствии с федеральной информационной адресной системой виде | Ханты-Мансийский автономный округ - Югра, р-н. Советский, п. Юбилейный, ул. Энтузиастов, д. 10 |
| 1.2. | Дополнительные сведения о местоположении земельного участка | - |
| 2. | Площадь земельного участка ± величина погрешности определения (вычисления) площади ($P \pm \Delta P$), м ² | 527 ± 8.04 |
| 3. | Формула, примененная для вычисления предельной погрешности определения площади земельного участка, с подставленными значениями и итоговые (вычисленные) значения (ΔP), м ² | $\Delta P = 3.5 \cdot 0.1 \cdot \sqrt{P_{\text{док}}} = 8.04$ |
| 4. | Площадь земельного участка согласно сведениям Единого государственного реестра недвижимости ($P_{\text{кад}}$), м ² | 486 |
| 5. | Оценка расхождения P и $P_{\text{кад}}$ ($P - P_{\text{кад}}$), м ² | 41 |
| 6. | Предельные минимальный и максимальный размеры земельного участка ($P_{\text{мин}}$ и $P_{\text{макс}}$), м ² | - - |
| 7. | Вид (виды) разрешенного использования | - |
| 7.1. | Дополнительные сведения об использовании земельного участка | Индивидуальное жилищное строительство |
| 8. | Кадастровый или иной государственный учетный номер (инвентарный) здания, сооружения, объекта незавершенного строительства, расположенного на земельном участке | 86:09:0401003:653, 86:09:0401003:653 |
| 9. | Сведения о земельных участках (землях общего пользования, территории общего пользования), посредством которых обеспечивается доступ | - |
| 10. | Иные сведения | - |

4. Пояснения к сведениям об уточняемом земельном участке с кадастровым номером 86:09:0401003:222:

| | |
|----|--|
| 1. | |
|----|--|

1. Сведения о характерных точках границ уточняемого земельного участка с кадастровым номером 86:09:0401003:230 :

| Система координат <u>МСК-86, зона 2</u> | | | | | Зона N <u>2</u> | | |
|--|--|---|---|----------------|-----------------------------------|--|----------------------------|
| Обозначение характерных точек границ | Координаты, м | | | | Метод определения координат | Формулы, примененные для расчета средней квадратической погрешности определения координат характерных точек (M _i), с подставленными в такие формулы значениями и итоговые (вычисленные) значения M _{it} , м | Описание закрепления точки |
| | содержатся в Едином государственном реестре недвижимости | | определены в результате выполнения комплексных кадастровых работ | | | | |
| | X | Y | X | Y | | | |
| 1 | 2 | 3 | 4 | 5 | 6 | 7 | 8 |
| 1208 | - | - | 978731. 15 | 1647077 .31 | - | 0.1 | - |
| 1223 | - | - | 978725. 03 | 1647079 .87 | - | 0.1 | - |
| 1222 | - | - | 978716. 86 | 1647083 .26 | - | 0.1 | - |
| 1221 | - | - | 978691. 81 | 1647093 .76 | - | 0.1 | - |
| 2242 | - | - | 978683. 69 | 1647077 .35 | - | 0.1 | - |
| 2241 | - | - | 978682. 49 | 1647075 .28 | - | 0.1 | - |
| 86 | - | - | 978686. 84 | 1647072 .81 | - | 0.1 | - |
| 85 | - | - | 978700. 42 | 1647067 .06 | - | 0.1 | - |
| 219 | - | - | 978713. 86 | 1647060 .36 | - | 0.1 | - |
| 218 | - | - | 978718. 18 | 1647057 .37 | - | 0.1 | - |
| 217 | - | - | 978722. 34 | 1647055 .80 | - | 0.1 | - |

| | | | | | | | |
|------|---|---|---------------|----------------|---|-----|---|
| 1208 | - | - | 978731. 15 | 1647077 .31 | - | 0.1 | - |
|------|---|---|---------------|----------------|---|-----|---|

2. Сведения о частях границ уточняемого земельного участка с кадастровым номером 86:09:0401003:230:

| Обозначение части границ | | Горизонтальное проложение (S), м | Описание прохождения части границ | Сведения о согласовании местоположения границ (согласовано/спорное) |
|--------------------------|-------|----------------------------------|-----------------------------------|---|
| от т. | до т. | | | |
| 1 | 2 | 3 | 4 | 5 |
| 1208 | 1223 | 6.63 | - | - |
| 1223 | 1222 | 8.85 | - | - |
| 1222 | 1221 | 27.16 | - | - |
| 1221 | 2242 | 18.31 | - | - |
| 2242 | 2241 | 2.39 | - | - |
| 2241 | 86 | 5.00 | - | - |
| 86 | 85 | 14.75 | - | - |
| 85 | 219 | 15.02 | - | - |
| 219 | 218 | 5.25 | - | - |
| 218 | 217 | 4.45 | - | - |
| 217 | 1208 | 23.24 | - | - |

3. Сведения о характеристиках уточняемого земельного участка с кадастровым номером 86:09:0401003:230 :

| N п/п | Наименование характеристики земельного участка | Значение характеристики |
|-------|---|---|
| 1 | 2 | 3 |
| 1. | Адрес земельного участка | |
| 1.1. | Сведения о местоположении земельного участка (при отсутствии адреса) в структурированном в соответствии с федеральной информационной адресной системой виде | Ханты-Мансийский автономный округ - Югра, р-н. Советский, п. Юбилейный, ул. Новоселов, д. 2 |

| | | | | | | | |
|---|---|-----------------------------------|--|---------|-----------------------------|---|----------------------------|
| 1.2. | Дополнительные сведения о местоположении земельного участка | - | | | | | |
| 2. | Площадь земельного участка ± величина погрешности определения (вычисления) площади (P ± ΔP), м² | 947 ± 10.77 | | | | | |
| 3. | Формула, примененная для вычисления предельной погрешности определения площади земельного участка, с подставленными значениями и итоговые (вычисленные) значения (ΔP), м² | deltaP=3.5*0.1*sqrtPдок = 10.77 | | | | | |
| 4. | Площадь земельного участка согласно сведениям Единого государственного реестра недвижимости (Ркад), м² | 889 | | | | | |
| 5. | Оценка расхождения Р и Ркад (Р - Ркад), м² | 58 | | | | | |
| 6. | Предельные минимальный и максимальный размеры земельного участка (Рмин и Рмакс), м² | - - | | | | | |
| 7. | Вид (виды) разрешенного использования | - | | | | | |
| 7.1. | Дополнительные сведения об использовании земельного участка | участок для эксплуатации квартиры | | | | | |
| 8. | Кадастровый или иной государственный учетный номер (инвентарный) здания, сооружения, объекта незавершенного строительства, расположенного на земельном участке | 86:09:0401003:602 | | | | | |
| 9. | Сведения о земельных участках (землях общего пользования, территории общего пользования), посредством которых обеспечивается доступ | - | | | | | |
| 10. | Иные сведения | - | | | | | |
| 4. Пояснения к сведениям об уточняемом земельном участке с кадастровым номером 86:09:0401003:230 : | | | | | | | |
| 1. | | | | | | | |
| 1. Сведения о характерных точках границ уточняемого земельного участка с кадастровым номером 86:09:0401003:234 : | | | | | | | |
| Система координат МСК-86, зона 2 Зона N <u>2</u> | | | | | | | |
| Обозначение характерных точек границ | Координаты, м | | | | Метод определения координат | Формулы, примененные для расчета средней квадратической погрешности определения координат характерных точек (Mt), с подставленными в такие формулы значениями и итоговые (вычисленные) значения Mt, м | Описание закрепления точки |
| | содержатся в Едином государственном реестре недвижимости | | определены в результате выполнения комплексных кадастровых работ | | | | |
| | X | Y | X | Y | | | |
| 1 | 2 | 3 | 4 | 5 | 6 | 7 | 8 |
| 2011 | - | - | 978201. | 1646418 | - | 0.1 | - |

| | | | | | | | |
|--------|---|---|---------------|----------------|---|-----|---|
| | | | 72 | .61 | | | |
| н3664У | - | - | 978204. 24 | 1646424 .84 | - | 0.1 | - |
| н3663У | - | - | 978207. 11 | 1646431 .92 | - | 0.1 | - |
| н3660У | - | - | 978213. 36 | 1646447 .33 | - | 0.1 | - |
| 1904 | - | - | 978236. 13 | 1646435 .96 | - | 0.1 | - |
| 1905 | - | - | 978236. 94 | 1646435 .29 | - | 0.1 | - |
| н3665У | - | - | 978231. 02 | 1646420 .21 | - | 0.1 | - |
| н3666У | - | - | 978226. 98 | 1646413 .31 | - | 0.1 | - |
| н3667У | - | - | 978224. 73 | 1646411 .54 | - | 0.1 | - |
| н3668У | - | - | 978223. 43 | 1646413 .39 | - | 0.1 | - |
| н3669У | - | - | 978219. 04 | 1646410 .34 | - | 0.1 | - |
| 2011 | - | - | 978201. 72 | 1646418 .61 | - | 0.1 | - |

2. Сведения о частях границ уточняемого земельного участка с кадастровым номером 86:09:0401003:234:

| Обозначение части границ | | Горизонтальное проложение (S), м | Описание прохождения части границ | Сведения о согласовании местоположения границ (согласовано/спорное) |
|--------------------------|--------|----------------------------------|-----------------------------------|---|
| от т. | до т. | | | |
| 1 | 2 | 3 | 4 | 5 |
| 2011 | н3664У | 6.72 | - | - |
| н3664У | н3663У | 7.64 | - | - |
| н3663У | | | | |

| | | | | |
|--------|--------|-------|---|---|
| | н3660У | 16.63 | - | - |
| н3660У | 1904 | 25.45 | - | - |
| 1904 | 1905 | 1.05 | - | - |
| 1905 | н3665У | 16.20 | - | - |
| н3665У | н3666У | 8.00 | - | - |
| н3666У | н3667У | 2.86 | - | - |
| н3667У | н3668У | 2.26 | - | - |
| н3668У | н3669У | 5.35 | - | - |
| н3669У | 2011 | 19.19 | - | - |

3. Сведения о характеристиках уточняемого земельного участка с кадастровым номером 86:09:0401003:234 :

| № п/п | Наименование характеристики земельного участка | Значение характеристики |
|-------|---|--|
| 1 | 2 | 3 |
| 1. | Адрес земельного участка | |
| 1.1. | Сведения о местоположении земельного участка (при отсутствии адреса) в структурированном в соответствии с федеральной информационной адресной системой виде | Ханты-Мансийский автономный округ - Югра, р-н. Советский, п. Юбилейный, ул. Лесная, д. 6 |
| 1.2. | Дополнительные сведения о местоположении земельного участка | - |
| 2. | Площадь земельного участка ± величина погрешности определения (вычисления) площади ($P \pm \Delta P$), м ² | 782 ± 9.79 |
| 3. | Формула, примененная для вычисления предельной погрешности определения площади земельного участка, с подставленными значениями и итоговые (вычисленные) значения (ΔP), м ² | $\Delta P = 3.5 \cdot 0.1 \cdot \sqrt{P_{\text{док}}} = 9.79$ |
| 4. | Площадь земельного участка согласно сведениям Единого государственного реестра недвижимости ($P_{\text{кад}}$), м ² | 795 |
| 5. | Оценка расхождения P и $P_{\text{кад}}$ ($P - P_{\text{кад}}$), м ² | -13 |
| 6. | Предельные минимальный и максимальный размеры земельного участка ($P_{\text{мин}}$ и $P_{\text{макс}}$), м ² | - - |
| 7. | Вид (виды) разрешенного использования | - |
| 7.1. | Дополнительные сведения об использовании земельного участка | Индивидуальное жилищное |

| | | |
|-----|--|---|
| | | строительство |
| 8. | Кадастровый или иной государственный учетный номер (инвентарный) здания, сооружения, объекта незавершенного строительства, расположенного на земельном участке | 86:09:0401003:572, 86:09:0401003:572 |
| 9. | Сведения о земельных участках (землях общего пользования, территории общего пользования), посредством которых обеспечивается доступ | - |
| 10. | Иные сведения | - |

4. Пояснения к сведениям об уточняемом земельном участке с кадастровым номером 86:09:0401003:234:

| | |
|----|--|
| 1. | |
|----|--|

1. Сведения о характерных точках границ уточняемого земельного участка с кадастровым номером 86:09:0401003:235 :

Система координат МСК-86, зона 2

Зона N 2

| Обозначение характерных точек границ | Координаты, м | | | | Метод определения координат | Формулы, примененные для расчета средней квадратической погрешности определения координат характерных точек (M _t), с подставленными в такие формулы значениями и итоговые (вычисленные) значения M _t , м | Описание за- реп- ления точки |
|--|--|---|---|----------------|-----------------------------------|---|-------------------------------------|
| | содержатся в Едином государственном реестре недвижимости | | определены в результате выполнения комплексных кадастровых работ | | | | |
| | X | Y | X | Y | | | |
| 1 | 2 | 3 | 4 | 5 | 6 | 7 | 8 |
| 1896 | - | - | 978238. 21 | 1646457 .13 | - | 0.1 | - |
| н3657У | - | - | 978231. 46 | 1646459 .00 | - | 0.1 | - |
| н3656У | - | - | 978214. 29 | 1646466 .94 | - | 0.1 | - |
| н3658У | - | - | 978211. 34 | 1646468 .16 | - | 0.1 | - |
| н3659У | - | - | 978203. 53 | 1646452 .23 | - | 0.1 | - |
| н3660У | - | - | 978213. 36 | 1646447 .33 | - | 0.1 | - |

| | | | | | | | |
|------|---|---|---------------|----------------|---|-----|---|
| 1904 | - | - | 978236. 13 | 1646435 .96 | - | 0.1 | - |
| 1903 | - | - | 978230. 57 | 1646443 .83 | - | 0.1 | - |
| 1902 | - | - | 978231. 91 | 1646444 .78 | - | 0.1 | - |
| 1901 | - | - | 978232. 14 | 1646444 .68 | - | 0.1 | - |
| 1900 | - | - | 978232. 34 | 1646445 .08 | - | 0.1 | - |
| 1899 | - | - | 978233. 83 | 1646446 .14 | - | 0.1 | - |
| 1898 | - | - | 978235. 92 | 1646443 .18 | - | 0.1 | - |
| 1897 | - | - | 978236. 19 | 1646452 .97 | - | 0.1 | - |
| 1896 | - | - | 978238. 21 | 1646457 .13 | - | 0.1 | - |

2. Сведения о частях границ уточняемого земельного участка с кадастровым номером 86:09:0401003:235:

| Обозначение части границ | | Горизонтальное проложение (S), м | Описание прохождения части границ | Сведения о согласовании местоположения границ (согласовано/спорное) |
|--------------------------|--------|----------------------------------|-----------------------------------|---|
| от т. | до т. | | | |
| 1 | 2 | 3 | 4 | 5 |
| 1896 | н3657У | 7.00 | - | - |
| н3657У | н3656У | 18.92 | - | - |
| н3656У | н3658У | 3.19 | - | - |
| н3658У | н3659У | 17.74 | - | - |
| н3659У | н3660У | 10.98 | - | - |
| н3660У | 1904 | 25.45 | - | - |

| | | | | |
|------|------|------|---|---|
| 1904 | 1903 | 9.64 | - | - |
| 1903 | 1902 | 1.64 | - | - |
| 1902 | 1901 | 0.25 | - | - |
| 1901 | 1900 | 0.45 | - | - |
| 1900 | 1899 | 1.83 | - | - |
| 1899 | 1898 | 3.62 | - | - |
| 1898 | 1897 | 9.79 | - | - |
| 1897 | 1896 | 4.62 | - | - |

3. Сведения о характеристиках уточняемого земельного участка с кадастровым номером 86:09:0401003:235 :

| N п/п | Наименование характеристики земельного участка | Значение характеристики |
|----------|---|--|
| 1 | 2 | 3 |
| 1. | Адрес земельного участка | |
| 1.1. | Сведения о местоположении земельного участка (при отсутствии адреса) в структурированном в соответствии с федеральной информационной адресной системой виде | Ханты-Мансийский автономный округ - Югра, р-н. Советский, п. Юбилейный, ул. Советская, д. 28 |
| 1.2. | Дополнительные сведения о местоположении земельного участка | - |
| 2. | Площадь земельного участка \pm величина погрешности определения (вычисления) площади ($P \pm \Delta P$), м ² | 563 \pm 8.30 |
| 3. | Формула, примененная для вычисления предельной погрешности определения площади земельного участка, с подставленными значениями и итоговые (вычисленные) значения (ΔP), м ² | $\Delta P = 3.5 \cdot 0.1 \cdot \sqrt{P_{\text{док}}} = 8.30$ |
| 4. | Площадь земельного участка согласно сведениям Единого государственного реестра недвижимости ($P_{\text{кад}}$), м ² | 507 |
| 5. | Оценка расхождения P и $P_{\text{кад}}$ ($P - P_{\text{кад}}$), м ² | 56 |
| 6. | Предельные минимальный и максимальный размеры земельного участка ($P_{\text{мин}}$ и $P_{\text{макс}}$), м ² | - - |
| 7. | Вид (виды) разрешенного использования | - |
| 7.1. | Дополнительные сведения об использовании земельного участка | Индивидуальное жилищное строительство |

| | | |
|-----|--|---|
| 8. | Кадастровый или иной государственный учетный номер (инвентарный) здания, сооружения, объекта незавершенного строительства, расположенного на земельном участке | 86:09:0401003:856, 86:09:0401003:856 |
| 9. | Сведения о земельных участках (землях общего пользования, территории общего пользования), посредством которых обеспечивается доступ | - |
| 10. | Иные сведения | - |

| | | | | | | | |
|---|--|--|--|--|--|--|--|
| 4. Пояснения к сведениям об уточняемом земельном участке с кадастровым номером <u>86:09:0401003:235</u> : | | | | | | | |
| 1. | | | | | | | |

| | | | | | | | |
|---|--|---|---|----------------|-----------------------------------|---|-------------------------------------|
| 1. Сведения о характерных точках границ уточняемого земельного участка с кадастровым номером <u>86:09:0401003:236</u> : | | | | | | | |
| Система координат <u>МСК-86, зона 2</u> | | | | | Зона N <u>2</u> | | |
| Обозначение характерных точек границ | Координаты, м | | | | Метод определения координат | Формулы, примененные для расчета средней квадратической погрешности определения координат характерных точек (M _t), с подставленными в такие формулы значениями и итоговые (вычисленные) значения M _t , м | Описание за- реп- ления точки |
| | содержатся в Едином государственном реестре недвижимости | | определены в результате выполнения комплексных кадастровых работ | | | | |
| | X | Y | X | Y | | | |
| 1 | 2 | 3 | 4 | 5 | 6 | 7 | 8 |
| н3653У | - | - | 978245. 35 | 1646452 .68 | - | 0.1 | - |
| н3654У | - | - | 978254. 51 | 1646471 .55 | - | 0.1 | - |
| н3649У | - | - | 978243. 99 | 1646477 .47 | - | 0.1 | - |
| н3648У | - | - | 978222. 45 | 1646488 .51 | - | 0.1 | - |
| н3655У | - | - | 978217. 65 | 1646477 .54 | - | 0.1 | - |
| н3656У | - | - | 978214. 29 | 1646466 .94 | - | 0.1 | - |
| н3657У | | | | | | | |

| | | | | | | | |
|--------|---|---|---------------|----------------|---|-----|---|
| | - | - | 978231. 46 | 1646459 .00 | - | 0.1 | - |
| 1896 | - | - | 978238. 21 | 1646457 .13 | - | 0.1 | - |
| 1895 | - | - | 978240. 30 | 1646457 .08 | - | 0.1 | - |
| н3653У | - | - | 978245. 35 | 1646452 .68 | - | 0.1 | - |

2. Сведения о частях границ уточняемого земельного участка с кадастровым номером 86:09:0401003:236:

| Обозначение части границ | | Горизонтальное проложение (S), м | Описание прохождения части границ | Сведения о согласовании местоположения границ (согласовано/спорное) |
|--------------------------|--------|----------------------------------|-----------------------------------|---|
| от т. | до т. | | | |
| 1 | 2 | 3 | 4 | 5 |
| н3653У | н3654У | 20.98 | - | - |
| н3654У | н3649У | 12.07 | - | - |
| н3649У | н3648У | 24.20 | - | - |
| н3648У | н3655У | 11.97 | - | - |
| н3655У | н3656У | 11.12 | - | - |
| н3656У | н3657У | 18.92 | - | - |
| н3657У | 1896 | 7.00 | - | - |
| 1896 | 1895 | 2.09 | - | - |
| 1895 | н3653У | 6.70 | - | - |

3. Сведения о характеристиках уточняемого земельного участка с кадастровым номером 86:09:0401003:236:

| N п/п | Наименование характеристики земельного участка | Значение характеристики |
|-------|--|-------------------------|
| 1 | 2 | 3 |
| 1. | Адрес земельного участка | |
| 1.1. | Сведения о местоположении земельного участка (при отсутствии | Ханты-Мансийский |

| | | | | | | | |
|---|---|---|--|---|-----------------------------|---|----------------------------|
| | адреса) в структурированном в соответствии с федеральной информационной адресной системой виде | автономный округ - Югра, р-н. Советский, п. Юбилейный, ул. Советская, д. 28, кв 1 | | | | | |
| 1.2. | Дополнительные сведения о местоположении земельного участка | - | | | | | |
| 2. | Площадь земельного участка ± величина погрешности определения (вычисления) площади (P ± ΔP), м² | 774 ± 9.74 | | | | | |
| 3. | Формула, примененная для вычисления предельной погрешности определения площади земельного участка, с подставленными значениями и итоговые (вычисленные) значения (ΔP), м² | deltaP=3.5*0.1*sqrtPдок = 9.74 | | | | | |
| 4. | Площадь земельного участка согласно сведениям Единого государственного реестра недвижимости (Ркад), м² | 700 | | | | | |
| 5. | Оценка расхождения Р и Ркад (Р - Ркад), м² | 74 | | | | | |
| 6. | Предельные минимальный и максимальный размеры земельного участка (Рмин и Рмакс), м² | - - | | | | | |
| 7. | Вид (виды) разрешенного использования | - | | | | | |
| 7.1. | Дополнительные сведения об использовании земельного участка | Индивидуальное жилищное строительство | | | | | |
| 8. | Кадастровый или иной государственный учетный номер (инвентарный) здания, сооружения, объекта незавершенного строительства, расположенного на земельном участке | 86:09:0401003:856, 86:09:0401003:856 | | | | | |
| 9. | Сведения о земельных участках (землях общего пользования, территории общего пользования), посредством которых обеспечивается доступ | - | | | | | |
| 10. | Иные сведения | - | | | | | |
| 4. Пояснения к сведениям об уточняемом земельном участке с кадастровым номером 86:09:0401003:236 : | | | | | | | |
| 1. | | | | | | | |
| 1. Сведения о характерных точках границ уточняемого земельного участка с кадастровым номером 86:09:0401003:237 : | | | | | | | |
| Система координат МСК-86, зона 2 Зона N 2 | | | | | | | |
| Обозначение характерных точек границ | Координаты, м | | | | Метод определения координат | Формулы, примененные для расчета средней квадратической погрешности определения координат характерных точек (M _t), с подставленными в такие формулы значениями и итоговые (вычисленные) | Описание закрепления точки |
| | содержатся в Едином государственном реестре недвижимости | | определены в результате выполнения комплексных кадастровых работ | | | | |
| | X | Y | X | Y | | | |

| | | | | | | значения Mt, м | |
|--------|---|---|---------------|----------------|---|----------------|---|
| 1 | 2 | 3 | 4 | 5 | 6 | 7 | 8 |
| Н3646У | - | - | 978259. 96 | 1646493 .03 | - | 0.1 | - |
| Н3645У | - | - | 978256. 72 | 1646494 .48 | - | 0.1 | - |
| Н3644У | - | - | 978250. 24 | 1646497 .59 | - | 0.1 | - |
| Н3643У | - | - | 978227. 21 | 1646508 .42 | - | 0.1 | - |
| Н3647У | - | - | 978219. 28 | 1646490 .14 | - | 0.1 | - |
| Н3648У | - | - | 978222. 45 | 1646488 .51 | - | 0.1 | - |
| Н3649У | - | - | 978243. 99 | 1646477 .47 | - | 0.1 | - |
| Н3650У | - | - | 978245. 40 | 1646480 .79 | - | 0.1 | - |
| Н3651У | - | - | 978256. 49 | 1646475 .63 | - | 0.1 | - |
| Н3652У | - | - | 978261. 09 | 1646484 .95 | - | 0.1 | - |
| 2081 | - | - | 978252. 61 | 1646483 .24 | - | 0.1 | - |
| 2080 | - | - | 978252. 24 | 1646485 .06 | - | 0.1 | - |
| 2079 | - | - | 978253. 39 | 1646487 .49 | - | 0.1 | - |
| 2078 | - | - | 978260. 46 | 1646488 .93 | - | 0.1 | - |
| Н3646У | - | - | 978259. 96 | 1646493 .03 | - | 0.1 | - |

2. Сведения о частях границ уточняемого земельного участка с кадастровым номером 86:09:0401003:237:

| Обозначение части границ | | Горизонтальное проложение (S), м | Описание прохождения части границ | Сведения о согласовании местоположения границ (согласовано/спорное) |
|--------------------------|--------|----------------------------------|-----------------------------------|---|
| от т. | до т. | | | |
| 1 | 2 | 3 | 4 | 5 |
| н3646У | н3645У | 3.55 | - | - |
| н3645У | н3644У | 7.19 | - | - |
| н3644У | н3643У | 25.45 | - | - |
| н3643У | н3647У | 19.93 | - | - |
| н3647У | н3648У | 3.56 | - | - |
| н3648У | н3649У | 24.20 | - | - |
| н3649У | н3650У | 3.61 | - | - |
| н3650У | н3651У | 12.23 | - | - |
| н3651У | н3652У | 10.39 | - | - |
| н3652У | 2081 | 8.65 | - | - |
| 2081 | 2080 | 1.86 | - | - |
| 2080 | 2079 | 2.69 | - | - |
| 2079 | 2078 | 7.22 | - | - |
| 2078 | н3646У | 4.13 | - | - |

3. Сведения о характеристиках уточняемого земельного участка с кадастровым номером 86:09:0401003:237:

| № п/п | Наименование характеристики земельного участка | Значение характеристики |
|-------|--|-------------------------|
| 1 | 2 | 3 |
| 1. | Адрес земельного участка | |
| 1.1. | Сведения о местоположении земельного участка (при отсутствии | Ханты-Мансийский |

| | | | | | | | |
|---|---|---|--|---|-----------------------------|---|----------------------------|
| | адреса) в структурированном в соответствии с федеральной информационной адресной системой виде | автономный округ - Югра, р-н. Советский, п. Юбилейный, ул. Советская, д. 26 | | | | | |
| 1.2. | Дополнительные сведения о местоположении земельного участка | - | | | | | |
| 2. | Площадь земельного участка ± величина погрешности определения (вычисления) площади (P ± ΔP), м² | 733 ± 9.48 | | | | | |
| 3. | Формула, примененная для вычисления предельной погрешности определения площади земельного участка, с подставленными значениями и итоговые (вычисленные) значения (ΔP), м² | deltaP=3.5*0.1*sqrtPдок = 9.48 | | | | | |
| 4. | Площадь земельного участка согласно сведениям Единого государственного реестра недвижимости (Ркад), м² | 672 | | | | | |
| 5. | Оценка расхождения Р и Ркад (Р - Ркад), м² | 61 | | | | | |
| 6. | Предельные минимальный и максимальный размеры земельного участка (Рмин и Рмакс), м² | - - | | | | | |
| 7. | Вид (виды) разрешенного использования | - | | | | | |
| 7.1. | Дополнительные сведения об использовании земельного участка | Индивидуальное жилищное строительство | | | | | |
| 8. | Кадастровый или иной государственный учетный номер (инвентарный) здания, сооружения, объекта незавершенного строительства, расположенного на земельном участке | 86:09:0401003:629, 86:09:0401003:629 | | | | | |
| 9. | Сведения о земельных участках (землях общего пользования, территории общего пользования), посредством которых обеспечивается доступ | - | | | | | |
| 10. | Иные сведения | - | | | | | |
| 4. Пояснения к сведениям об уточняемом земельном участке с кадастровым номером 86:09:0401003:237 : | | | | | | | |
| 1. | | | | | | | |
| 1. Сведения о характерных точках границ уточняемого земельного участка с кадастровым номером 86:09:0401003:238 : | | | | | | | |
| Система координат МСК-86, зона 2 Зона N 2 | | | | | | | |
| Обозначение характерных точек границ | Координаты, м | | | | Метод определения координат | Формулы, примененные для расчета средней квадратической погрешности определения координат характерных точек (M _t), с подставленными в такие формулы значениями и итоговые (вычисленные) | Описание закрепления точки |
| | содержатся в Едином государственном реестре недвижимости | | определены в результате выполнения комплексных кадастровых работ | | | | |
| | X | Y | X | Y | | | |

| | | | | | | значения Мт, м | |
|--------|---|---|---------------|----------------|---|----------------|---|
| 1 | 2 | 3 | 4 | 5 | 6 | 7 | 8 |
| 2073 | - | - | 978264. 58 | 1646488 .61 | - | 0.1 | - |
| 1167 | - | - | 978274. 02 | 1646509 .11 | - | 0.1 | - |
| н3642У | - | - | 978235. 29 | 1646526 .97 | - | 0.1 | - |
| н3643У | - | - | 978227. 21 | 1646508 .42 | - | 0.1 | - |
| н3644У | - | - | 978250. 24 | 1646497 .59 | - | 0.1 | - |
| н3645У | - | - | 978256. 72 | 1646494 .48 | - | 0.1 | - |
| н3646У | - | - | 978259. 96 | 1646493 .03 | - | 0.1 | - |
| 2077 | - | - | 978259. 19 | 1646499 .77 | - | 0.1 | - |
| 2076 | - | - | 978260. 98 | 1646503 .56 | - | 0.1 | - |
| 2075 | - | - | 978262. 76 | 1646503 .77 | - | 0.1 | - |
| 2074 | - | - | 978264. 53 | 1646488 .64 | - | 0.1 | - |
| 2073 | - | - | 978264. 58 | 1646488 .61 | - | 0.1 | - |

2. Сведения о частях границ уточняемого земельного участка с кадастровым номером 86:09:0401003:238:

| Обозначение части границ | | Горизонтальное проложение (S), м | Описание прохождения части границ | Сведения о согласовании местоположения границ (согласовано/спорное) |
|--------------------------|-------|----------------------------------|-----------------------------------|---|
| от т. | до т. | | | |
| 1 | 2 | 3 | 4 | 5 |
| 2073 | | | | |

| | | | | |
|--------|--------|-------|---|---|
| | 1167 | 22.57 | - | - |
| 1167 | н3642У | 42.65 | - | - |
| н3642У | н3643У | 20.23 | - | - |
| н3643У | н3644У | 25.45 | - | - |
| н3644У | н3645У | 7.19 | - | - |
| н3645У | н3646У | 3.55 | - | - |
| н3646У | 2077 | 6.78 | - | - |
| 2077 | 2076 | 4.19 | - | - |
| 2076 | 2075 | 1.79 | - | - |
| 2075 | 2074 | 15.23 | - | - |
| 2074 | 2073 | 0.06 | - | - |

3. Сведения о характеристиках уточняемого земельного участка с кадастровым номером 86:09:0401003:238 :

| № п/п | Наименование характеристики земельного участка | Значение характеристики |
|-------|---|--|
| 1 | 2 | 3 |
| 1. | Адрес земельного участка | |
| 1.1. | Сведения о местоположении земельного участка (при отсутствии адреса) в структурированном в соответствии с федеральной информационной адресной системой виде | Ханты-Мансийский автономный округ - Югра, р-н. Советский, п. Юбилейный, ул. Советская, д. 26 |
| 1.2. | Дополнительные сведения о местоположении земельного участка | - |
| 2. | Площадь земельного участка ± величина погрешности определения (вычисления) площади ($P \pm \Delta P$), м ² | 824 ± 10.05 |
| 3. | Формула, примененная для вычисления предельной погрешности определения площади земельного участка, с подставленными значениями и итоговые (вычисленные) значения (ΔP), м ² | $\Delta P = 3.5 \cdot 0.1 \cdot \sqrt{P_{\text{док}}} = 10.05$ |
| 4. | Площадь земельного участка согласно сведениям Единого государственного реестра недвижимости ($P_{\text{кад}}$), м ² | 748 |
| 5. | Оценка расхождения P и $P_{\text{кад}}$ ($P - P_{\text{кад}}$), м ² | 76 |
| 6. | Предельные минимальный и максимальный размеры земельного участка ($P_{\text{мин}}$ и $P_{\text{макс}}$), м ² | - - |

| | | |
|------|--|---|
| 7. | Вид (виды) разрешенного использования | - |
| 7.1. | Дополнительные сведения об использовании земельного участка | Индивидуальное жилищное строительство |
| 8. | Кадастровый или иной государственный учетный номер (инвентарный) здания, сооружения, объекта незавершенного строительства, расположенного на земельном участке | 86:09:0401003:629, 86:09:0401003:629 |
| 9. | Сведения о земельных участках (землях общего пользования, территории общего пользования), посредством которых обеспечивается доступ | - |
| 10. | Иные сведения | - |

4. Пояснения к сведениям об уточняемом земельном участке с кадастровым номером 86:09:0401003:238:

| | |
|----|--|
| 1. | |
|----|--|

1. Сведения о характерных точках границ уточняемого земельного участка с кадастровым номером 86:09:0401003:241 :

Система координат МСК-86, зона 2

Зона N 2

| Обозначение характерных точек границ | Координаты, м | | | | Метод определения координат | Формулы, примененные для расчета средней квадратической погрешности определения координат характерных точек (M _t), с подставленными в такие формулы значениями и итоговые (вычисленные) значения M _t , м | Описание за- реп- ления точки |
|--|--|---|---|----------------|-----------------------------------|---|-------------------------------------|
| | содержатся в Едином государственном реестре недвижимости | | определены в результате выполнения комплексных кадастровых работ | | | | |
| | X | Y | X | Y | | | |
| 1 | 2 | 3 | 4 | 5 | 6 | 7 | 8 |
| 1919 | - | - | 978297. 34 | 1646572 .28 | - | 0.1 | - |
| 1918 | - | - | 978298. 79 | 1646573 .28 | - | 0.1 | - |
| 1917 | - | - | 978298. 53 | 1646581 .07 | - | 0.1 | - |
| 1916 | - | - | 978300. 29 | 1646584 .78 | - | 0.1 | - |
| 1915 | - | - | 978302. 42 | 1646584 .85 | - | 0.1 | - |

| | | | | | | | |
|--------|---|---|---------------|----------------|---|-----|---|
| 1914 | - | - | 978302. 80 | 1646573 .54 | - | 0.1 | - |
| н3670У | - | - | 978303. 81 | 1646573 .31 | - | 0.1 | - |
| н3671У | - | - | 978311. 79 | 1646590 .23 | - | 0.1 | - |
| н3672У | - | - | 978307. 75 | 1646592 .41 | - | 0.1 | - |
| н3673У | - | - | 978282. 58 | 1646606 .39 | - | 0.1 | - |
| 648 | - | - | 978271. 48 | 1646585 .29 | - | 0.1 | - |
| 1919 | - | - | 978297. 34 | 1646572 .28 | - | 0.1 | - |

2. Сведения о частях границ уточняемого земельного участка с кадастровым номером 86:09:0401003:241:

| Обозначение части границ | | Горизонтальное проложение (S), м | Описание прохождения части границ | Сведения о согласовании местоположения границ (согласовано/спорное) |
|--------------------------|--------|----------------------------------|-----------------------------------|---|
| от т. | до т. | | | |
| 1 | 2 | 3 | 4 | 5 |
| 1919 | 1918 | 1.76 | - | - |
| 1918 | 1917 | 7.79 | - | - |
| 1917 | 1916 | 4.11 | - | - |
| 1916 | 1915 | 2.13 | - | - |
| 1915 | 1914 | 11.32 | - | - |
| 1914 | н3670У | 1.04 | - | - |
| н3670У | н3671У | 18.71 | - | - |
| н3671У | н3672У | 4.59 | - | - |
| н3672У | | | | |

| | | | | |
|--------|--------|-------|---|---|
| | н3673У | 28.79 | - | - |
| н3673У | 648 | 23.84 | - | - |
| 648 | 1919 | 28.95 | - | - |

3. Сведения о характеристиках уточняемого земельного участка с кадастровым номером 86:09:0401003:241 :

| № п/п | Наименование характеристики земельного участка | Значение характеристики |
|-------|---|---|
| 1 | 2 | 3 |
| 1. | Адрес земельного участка | |
| 1.1. | Сведения о местоположении земельного участка (при отсутствии адреса) в структурированном в соответствии с федеральной информационной адресной системой виде | Ханты-Мансийский автономный округ - Югра, Советский район, п. Юбилейный, ул. Советская, д 22, кв. 1 |
| 1.2. | Дополнительные сведения о местоположении земельного участка | - |
| 2. | Площадь земельного участка \pm величина погрешности определения (вычисления) площади ($P \pm \Delta P$), м ² | 728 \pm 9.45 |
| 3. | Формула, примененная для вычисления предельной погрешности определения площади земельного участка, с подставленными значениями и итоговые (вычисленные) значения (ΔP), м ² | $\Delta P = 3.5 \cdot 0.1 \cdot \sqrt{P_{\text{док}}} = 9.45$ |
| 4. | Площадь земельного участка согласно сведениям Единого государственного реестра недвижимости ($P_{\text{кад}}$), м ² | 671 |
| 5. | Оценка расхождения P и $P_{\text{кад}}$ ($P - P_{\text{кад}}$), м ² | 57 |
| 6. | Предельные минимальный и максимальный размеры земельного участка ($P_{\text{мин}}$ и $P_{\text{макс}}$), м ² | - - |
| 7. | Вид (виды) разрешенного использования | - |
| 7.1. | Дополнительные сведения об использовании земельного участка | для участка при квартире |
| 8. | Кадастровый или иной государственный учетный номер (инвентарный) здания, сооружения, объекта незавершенного строительства, расположенного на земельном участке | - |
| 9. | Сведения о земельных участках (землях общего пользования, территории общего пользования), посредством которых обеспечивается доступ | - |
| 10. | Иные сведения | - |

4. Пояснения к сведениям об уточняемом земельном участке с кадастровым номером 86:09:0401003:241:

| | |
|----|--|
| 1. | |
|----|--|

1. Сведения о характерных точках границ уточняемого земельного участка с кадастровым номером 86:09:0401003:242 :

| Система координат <u>МСК-86, зона 2</u> | | | | | Зона N <u>2</u> | | |
|---|--|----------------------------------|---|-----------------------------------|---|--|----------------------------|
| Обозначение характерных точек границ | Координаты, м | | | | Метод определения координат | Формулы, примененные для расчета средней квадратической погрешности определения координат характерных точек (M _i), с подставленными в такие формулы значениями и итоговые (вычисленные) значения M _{it} , м | Описание закрепления точки |
| | содержатся в Едином государственном реестре недвижимости | | определены в результате выполнения комплексных кадастровых работ | | | | |
| | X | Y | X | Y | | | |
| 1 | 2 | 3 | 4 | 5 | 6 | 7 | 8 |
| н3673У | - | - | 978282. 58 | 1646606 .39 | - | 0.1 | - |
| н3672У | - | - | 978307. 75 | 1646592 .41 | - | 0.1 | - |
| 650 | - | - | 978317. 21 | 1646611 .33 | - | 0.1 | - |
| н3674У | - | - | 978314. 16 | 1646612 .76 | - | 0.1 | - |
| н3675У | - | - | 978307. 39 | 1646615 .97 | - | 0.1 | - |
| н3676У | - | - | 978290. 89 | 1646623 .33 | - | 0.1 | - |
| н3673У | - | - | 978282. 58 | 1646606 .39 | - | 0.1 | - |
| 2. Сведения о частях границ уточняемого земельного участка с кадастровым номером <u>86:09:0401003:242</u>: | | | | | | | |
| Обозначение части границ | | Горизонтальное проложение (S), м | | Описание прохождения части границ | Сведения о согласовании местоположения границ (согласовано/спорное) | | |
| от т. | до т. | | | | | | |
| 1 | 2 | 3 | | 4 | 5 | | |
| н3673У | н3672У | 28.79 | | - | - | | |

| | | | | |
|--|---|-------|---|---|
| н3672У | 650 | 21.15 | - | - |
| 650 | н3674У | 3.37 | - | - |
| н3674У | н3675У | 7.49 | - | - |
| н3675У | н3676У | 18.07 | - | - |
| н3676У | н3673У | 18.87 | - | - |
| 3. Сведения о характеристиках уточняемого земельного участка с кадастровым номером 86:09:0401003:242 : | | | | |
| N п/п | Наименование характеристики земельного участка | | | Значение характеристики |
| 1 | 2 | | | 3 |
| 1. | Адрес земельного участка | | | |
| 1.1. | Сведения о местоположении земельного участка (при отсутствии адреса) в структурированном в соответствии с федеральной информационной адресной системой виде | | | Ханты-Мансийский автономный округ - Югра, Советский район, п. Юбилейный, ул. Советская, дом 20, кв. 2 |
| 1.2. | Дополнительные сведения о местоположении земельного участка | | | - |
| 2. | Площадь земельного участка ± величина погрешности определения (вычисления) площади (Р ± ΔР), м² | | | 579 ± 8.42 |
| 3. | Формула, примененная для вычисления предельной погрешности определения площади земельного участка, с подставленными значениями и итоговые (вычисленные) значения (ΔР), м² | | | deltaP=3.5*0.1*sqrtРдок = 8.42 |
| 4. | Площадь земельного участка согласно сведениям Единого государственного реестра недвижимости (Ркад), м² | | | 558 |
| 5. | Оценка расхождения Р и Ркад (Р - Ркад), м² | | | 21 |
| 6. | Предельные минимальный и максимальный размеры земельного участка (Рмин и Рмакс), м² | | | - - |
| 7. | Вид (виды) разрешенного использования | | | - |
| 7.1. | Дополнительные сведения об использовании земельного участка | | | участок при квартире |
| 8. | Кадастровый или иной государственный учетный номер (инвентарный) здания, сооружения, объекта незавершенного строительства, расположенного на земельном участке | | | 86:09:0401003:627, 86:09:0401003:627 |
| 9. | Сведения о земельных участках (землях общего пользования, территории общего пользования), посредством которых обеспечивается доступ | | | - |
| 10. | Иные сведения | | | - |
| 4. Пояснения к сведениям об уточняемом земельном участке с кадастровым | | | | |

номером 86:09:0401003:242:

1.

1. Сведения о характерных точках границ уточняемого земельного участка с кадастровым номером 86:09:0401003:246 :

Система координат МСК-86, зона 2

Зона N 2

| Обозначение характерных точек границ | Координаты, м | | | | Метод определения координат | Формулы, примененные для расчета средней квадратической погрешности определения координат характерных точек (M _t), с подставленными в такие формулы значениями и итоговые (вычисленные) значения M _t , м | Описание закреплений точки |
|--|--|---|--|----------------|-----------------------------------|---|----------------------------|
| | содержатся в Едином государственном реестре недвижимости | | определены в результате выполнения комплексных кадастровых работ | | | | |
| | X | Y | X | Y | | | |
| 1 | 2 | 3 | 4 | 5 | 6 | 7 | 8 |
| н3677У | - | - | 978316. 19 | 1646682 .19 | - | 0.1 | - |
| 2069 | - | - | 978345. 72 | 1646668 .90 | - | 0.1 | - |
| 2068 | - | - | 978354. 91 | 1646687 .91 | - | 0.1 | - |
| н3678У | - | - | 978351. 48 | 1646689 .41 | - | 0.1 | - |
| н3679У | - | - | 978344. 59 | 1646692 .43 | - | 0.1 | - |
| н3680У | - | - | 978323. 35 | 1646701 .73 | - | 0.1 | - |
| н3677У | - | - | 978316. 19 | 1646682 .19 | - | 0.1 | - |

2. Сведения о частях границ уточняемого земельного участка с кадастровым номером 86:09:0401003:246:

| Обозначение части границ | | Горизонтальное проложение (S), м | Описание прохождения части границ | Сведения о согласовании местоположения границ (согласовано/спорное) |
|--------------------------|-------|----------------------------------|-----------------------------------|---|
| от т. | до т. | | | |

| 1 | 2 | 3 | 4 | 5 |
|--------|--------|-------|---|---|
| н3677У | 2069 | 32.38 | - | - |
| 2069 | 2068 | 21.11 | - | - |
| 2068 | н3678У | 3.74 | - | - |
| н3678У | н3679У | 7.52 | - | - |
| н3679У | н3680У | 23.19 | - | - |
| н3680У | н3677У | 20.81 | - | - |

3. Сведения о характеристиках уточняемого земельного участка с кадастровым номером 86:09:0401003:246 :

| N п/п | Наименование характеристики земельного участка | Значение характеристики |
|----------|---|--|
| 1 | 2 | 3 |
| 1. | Адрес земельного участка | |
| 1.1. | Сведения о местоположении земельного участка (при отсутствии адреса) в структурированном в соответствии с федеральной информационной адресной системой виде | Ханты-Мансийский автономный округ - Югра, р-н. Советский, п. Юбилейный, ул. Советская, д. 16 |
| 1.2. | Дополнительные сведения о местоположении земельного участка | - |
| 2. | Площадь земельного участка \pm величина погрешности определения (вычисления) площади ($P \pm \Delta P$), м ² | 700 \pm 9.26 |
| 3. | Формула, примененная для вычисления предельной погрешности определения площади земельного участка, с подставленными значениями и итоговые (вычисленные) значения (ΔP), м ² | $\Delta P = 3.5 \cdot 0.1 \cdot \sqrt{P_{\text{док}}} = 9.26$ |
| 4. | Площадь земельного участка согласно сведениям Единого государственного реестра недвижимости (Ркад), м ² | 652 |
| 5. | Оценка расхождения P и Ркад ($P - P_{\text{кад}}$), м ² | 48 |
| 6. | Предельные минимальный и максимальный размеры земельного участка (Рмин и Рмакс), м ² | - - |
| 7. | Вид (виды) разрешенного использования | - |
| 7.1. | Дополнительные сведения об использовании земельного участка | Индивидуальное жилищное строительство |
| 8. | Кадастровый или иной государственный учетный номер (инвентарный) здания, сооружения, объекта незавершенного строительства, расположенного на земельном участке | 86:09:0401003:623, 86:09:0401003:623 |

| | | | | | | | |
|---|---|---|---|-----------------|-----------------------------------|---|-------------------------------------|
| 9. | Сведения о земельных участках (землях общего пользования, территории общего пользования), посредством которых обеспечивается доступ | | | | - | | |
| 10. | Иные сведения | | | | - | | |
| 4. Пояснения к сведениям об уточняемом земельном участке с кадастровым номером <u>86:09:0401003:246</u> : | | | | | | | |
| 1. | | | | | | | |
| 1. Сведения о характерных точках границ уточняемого земельного участка с кадастровым номером <u>86:09:0401003:256</u> : | | | | | | | |
| Система координат <u>МСК-86, зона 2</u> | | | | Зона <u>N 2</u> | | | |
| Обозначение характерных точек границ | Координаты, м | | | | Метод определения координат | Формулы, примененные для расчета средней квадратической погрешности определения координат характерных точек (M _t), с подставленными в такие формулы значениями и итоговые (вычисленные) значения M _t , м | Описание за- реп- ления точки |
| | содержатся в Едином государственном реестре недвижимости | | определены в результате выполнения комплексных кадастровых работ | | | | |
| | X | Y | X | Y | | | |
| 1 | 2 | 3 | 4 | 5 | 6 | 7 | 8 |
| 2017 | - | - | 978221. 51 | 1646607 .87 | - | 0.1 | - |
| н3790У | - | - | 978212. 70 | 1646587 .23 | - | 0.1 | - |
| н3789У | - | - | 978243. 54 | 1646572 .95 | - | 0.1 | - |
| н3791У | - | - | 978244. 72 | 1646572 .45 | - | 0.1 | - |
| н3140У | - | - | 978254. 83 | 1646592 .35 | - | 0.1 | - |
| н3141У | - | - | 978230. 99 | 1646603 .45 | - | 0.1 | - |
| н3142У | - | - | 978224. 05 | 1646606 .69 | - | 0.1 | - |
| 2017 | | | | | | | |

| | | | | | | | |
|--|---|----------------------------------|-----------------------------------|---|--|-----|---|
| | - | - | 978221. 51 | 1646607 .87 | - | 0.1 | - |
| 2. Сведения о частях границ уточняемого земельного участка с кадастровым номером 86:09:0401003:256: | | | | | | | |
| Обозначение части границ | | Горизонтальное проложение (S), м | Описание прохождения части границ | Сведения о согласовании местоположения границ (согласовано/спорное) | | | |
| от т. | до т. | | | | | | |
| 1 | 2 | 3 | 4 | 5 | | | |
| 2017 | н3790У | 22.44 | - | - | | | |
| н3790У | н3789У | 33.99 | - | - | | | |
| н3789У | н3791У | 1.28 | - | - | | | |
| н3791У | н3140У | 22.32 | - | - | | | |
| н3140У | н3141У | 26.30 | - | - | | | |
| н3141У | н3142У | 7.66 | - | - | | | |
| н3142У | 2017 | 2.80 | - | - | | | |
| 3. Сведения о характеристиках уточняемого земельного участка с кадастровым номером 86:09:0401003:256 : | | | | | | | |
| N п/п | Наименование характеристики земельного участка | | | | Значение характеристики | | |
| 1 | 2 | | | | 3 | | |
| 1. | Адрес земельного участка | | | | | | |
| 1.1. | Сведения о местоположении земельного участка (при отсутствии адреса) в структурированном в соответствии с федеральной информационной адресной системой виде | | | | Ханты-Мансийский автономный округ - Югра, р-н. Советский, п. Юбилейный, ул. Новая, д. 11 | | |
| 1.2. | Дополнительные сведения о местоположении земельного участка | | | | - | | |
| 2. | Площадь земельного участка ± величина погрешности определения (вычисления) площади (P ± ΔP), м² | | | | 806 ± 9.94 | | |
| 3. | Формула, примененная для вычисления предельной погрешности определения площади земельного участка, с подставленными значениями и итоговые (вычисленные) значения (ΔP), м² | | | | deltaP=3.5*0.1*sqrtPдок = 9.94 | | |
| 4. | Площадь земельного участка согласно сведениям Единого государственного реестра недвижимости (Ркад), м² | | | | 795 | | |

| | | |
|------|--|---|
| 5. | Оценка расхождения Р и Ркад (Р - Ркад), м ² | 11 |
| 6. | Предельные минимальный и максимальный размеры земельного участка (Рмин и Рмакс), м ² | - - |
| 7. | Вид (виды) разрешенного использования | - |
| 7.1. | Дополнительные сведения об использовании земельного участка | Индивидуальное жилищное строительство |
| 8. | Кадастровый или иной государственный учетный номер (инвентарный) здания, сооружения, объекта незавершенного строительства, расположенного на земельном участке | 86:09:0401003:579, 86:09:0401003:579 |
| 9. | Сведения о земельных участках (землях общего пользования, территории общего пользования), посредством которых обеспечивается доступ | - |
| 10. | Иные сведения | - |

4. Пояснения к сведениям об уточняемом земельном участке с кадастровым номером 86:09:0401003:256:

| | |
|----|--|
| 1. | |
|----|--|

1. Сведения о характерных точках границ уточняемого земельного участка с кадастровым номером 86:09:0401003:257 :

Система координат МСК-86, зона 2

Зона N 2

| Обозначение характерных точек границ | Координаты, м | | | | Метод определения координат | Формулы, примененные для расчета средней квадратической погрешности определения координат характерных точек (M _i), с подставленными в такие формулы значениями и итоговые (вычисленные) значения M _t , м | Описание закре пления точки |
|--|--|---|---|----------------|-----------------------------------|---|--------------------------------|
| | содержатся в Едином государственном реестре недвижимости | | определены в результате выполнения комплексных кадастровых работ | | | | |
| | X | Y | X | Y | | | |
| 1 | 2 | 3 | 4 | 5 | 6 | 7 | 8 |
| н3788У | - | - | 978203. 68 | 1646566 .87 | - | 0.1 | - |
| н3787У | - | - | 978205. 67 | 1646565 .99 | - | 0.1 | - |
| н3786У | - | - | 978212. 96 | 1646562 .78 | - | 0.1 | - |
| н3785У | - | - | 978233. | 1646553 | - | 0.1 | - |

| | | | | | | | |
|--------|---|---|---------------|----------------|---|-----|---|
| | | | 94 | .46 | | | |
| н3789У | - | - | 978243. 54 | 1646572 .95 | - | 0.1 | - |
| н3790У | - | - | 978212. 70 | 1646587 .23 | - | 0.1 | - |
| н3788У | - | - | 978203. 68 | 1646566 .87 | - | 0.1 | - |

2. Сведения о частях границ уточняемого земельного участка с кадастровым номером 86:09:0401003:257:

| Обозначение части границ | | Горизонтальное проложение (S), м | Описание прохождения части границ | Сведения о согласовании местоположения границ (согласовано/спорное) |
|--------------------------|--------|----------------------------------|-----------------------------------|---|
| от т. | до т. | | | |
| 1 | 2 | 3 | 4 | 5 |
| н3788У | н3787У | 2.18 | - | - |
| н3787У | н3786У | 7.97 | - | - |
| н3786У | н3785У | 22.96 | - | - |
| н3785У | н3789У | 21.73 | - | - |
| н3789У | н3790У | 33.99 | - | - |
| н3790У | н3788У | 22.27 | - | - |

3. Сведения о характеристиках уточняемого земельного участка с кадастровым номером 86:09:0401003:257 :

| N п/п | Наименование характеристики земельного участка | Значение характеристики |
|-------|---|--|
| 1 | 2 | 3 |
| 1. | Адрес земельного участка | |
| 1.1. | Сведения о местоположении земельного участка (при отсутствии адреса) в структурированном в соответствии с федеральной информационной адресной системой виде | Ханты-Мансийский автономный округ - Югра, р-н. Советский, п. Юбилейный, ул. Новая, д. 13 |
| 1.2. | Дополнительные сведения о местоположении земельного участка | - |
| 2. | Площадь земельного участка ± величина погрешности определения (вычисления) площади ($P \pm \Delta P$), м ² | 737 ± 9.50 |

| | | |
|------|---|---|
| 3. | Формула, примененная для вычисления предельной погрешности определения площади земельного участка, с подставленными значениями и итоговые (вычисленные) значения (ΔP), м ² | $\Delta P = 3.5 \cdot 0.1 \cdot \sqrt{P_{\text{док}}} = 9.50$ |
| 4. | Площадь земельного участка согласно сведениям Единого государственного реестра недвижимости ($P_{\text{кад}}$), м ² | 689 |
| 5. | Оценка расхождения P и $P_{\text{кад}}$ ($P - P_{\text{кад}}$), м ² | 48 |
| 6. | Предельные минимальный и максимальный размеры земельного участка ($P_{\text{мин}}$ и $P_{\text{макс}}$), м ² | - - |
| 7. | Вид (виды) разрешенного использования | - |
| 7.1. | Дополнительные сведения об использовании земельного участка | Индивидуальное жилищное строительство |
| 8. | Кадастровый или иной государственный учетный номер (инвентарный) здания, сооружения, объекта незавершенного строительства, расположенного на земельном участке | 86:09:0401003:581, 86:09:0401003:581 |
| 9. | Сведения о земельных участках (землях общего пользования, территории общего пользования), посредством которых обеспечивается доступ | - |
| 10. | Иные сведения | - |

4. Пояснения к сведениям об уточняемом земельном участке с кадастровым номером 86:09:0401003:257:

| | |
|----|--|
| 1. | |
|----|--|

1. Сведения о характерных точках границ уточняемого земельного участка с кадастровым номером 86:09:0401003:258:

Система координат МСК-86, зона 2

Зона N 2

| Обозначение характерных точек границ | Координаты, м | | | | Метод определения координат | Формулы, примененные для расчета средней квадратической погрешности определения координат характерных точек (M _i), с подставленными в такие формулы значениями и итоговые (вычисленные) значения M _{it} , м | Описание за- реп- ления точки |
|--|--|---|---|----------------|-----------------------------------|--|-------------------------------------|
| | содержатся в Едином государственном реестре недвижимости | | определены в результате выполнения комплексных кадастровых работ | | | | |
| | X | Y | X | Y | | | |
| 1 | 2 | 3 | 4 | 5 | 6 | 7 | 8 |
| н3783У | - | - | 978195. 15 | 1646547 .92 | - | 0.1 | - |
| н3782У | - | - | 978228. | 1646531 | - | 0.1 | - |

| | | | | | | | |
|--------|---|---|---------------|----------------|---|-----|---|
| | | | 49 | .33 | | | |
| н3784У | - | - | 978237. 46 | 1646551 .82 | - | 0.1 | - |
| н3785У | - | - | 978233. 94 | 1646553 .46 | - | 0.1 | - |
| н3786У | - | - | 978212. 96 | 1646562 .78 | - | 0.1 | - |
| н3787У | - | - | 978205. 67 | 1646565 .99 | - | 0.1 | - |
| н3788У | - | - | 978203. 68 | 1646566 .87 | - | 0.1 | - |
| н3783У | - | - | 978195. 15 | 1646547 .92 | - | 0.1 | - |

2. Сведения о частях границ уточняемого земельного участка с кадастровым номером 86:09:0401003:258:

| Обозначение части границ | | Горизонтальное проложение (S), м | Описание прохождения части границ | Сведения о согласовании местоположения границ (согласовано/спорное) |
|--------------------------|--------|----------------------------------|-----------------------------------|---|
| от т. | до т. | | | |
| 1 | 2 | 3 | 4 | 5 |
| н3783У | н3782У | 37.24 | - | - |
| н3782У | н3784У | 22.37 | - | - |
| н3784У | н3785У | 3.88 | - | - |
| н3785У | н3786У | 22.96 | - | - |
| н3786У | н3787У | 7.97 | - | - |
| н3787У | н3788У | 2.18 | - | - |
| н3788У | н3783У | 20.78 | - | - |

3. Сведения о характеристиках уточняемого земельного участка с кадастровым номером 86:09:0401003:258 :

| № п/п | Наименование характеристики земельного участка | Значение характеристики |
|-------|--|-------------------------|
|-------|--|-------------------------|

| | | | | | | |
|---|---|--|-----------------------------|--|----------------------------|--|
| 1 | 2 | 3 | | | | |
| 1. | Адрес земельного участка | | | | | |
| 1.1. | Сведения о местоположении земельного участка (при отсутствии адреса) в структурированном в соответствии с федеральной информационной адресной системой виде | Ханты-Мансийский автономный округ - Югра, р-н. Советский, п. Юбилейный, ул. Новая, д. 13 | | | | |
| 1.2. | Дополнительные сведения о местоположении земельного участка | - | | | | |
| 2. | Площадь земельного участка ± величина погрешности определения (вычисления) площади (Р ± ΔР), м² | 802 ± 9.91 | | | | |
| 3. | Формула, примененная для вычисления предельной погрешности определения площади земельного участка, с подставленными значениями и итоговые (вычисленные) значения (ΔР), м² | deltaP=3.5*0.1*sqrtРдок = 9.91 | | | | |
| 4. | Площадь земельного участка согласно сведениям Единого государственного реестра недвижимости (Ркад), м² | 726 | | | | |
| 5. | Оценка расхождения Р и Ркад (Р - Ркад), м² | 76 | | | | |
| 6. | Предельные минимальный и максимальный размеры земельного участка (Рмин и Рмакс), м² | - - | | | | |
| 7. | Вид (виды) разрешенного использования | - | | | | |
| 7.1. | Дополнительные сведения об использовании земельного участка | Индивидуальное жилищное строительство | | | | |
| 8. | Кадастровый или иной государственный учетный номер (инвентарный) здания, сооружения, объекта незавершенного строительства, расположенного на земельном участке | 86:09:0401003:581, 86:09:0401003:581 | | | | |
| 9. | Сведения о земельных участках (землях общего пользования, территории общего пользования), посредством которых обеспечивается доступ | - | | | | |
| 10. | Иные сведения | - | | | | |
| 4. Пояснения к сведениям об уточняемом земельном участке с кадастровым номером 86:09:0401003:258 : | | | | | | |
| 1. | | | | | | |
| 1. Сведения о характерных точках границ уточняемого земельного участка с кадастровым номером 86:09:0401003:259 : | | | | | | |
| Система координат МСК-86, зона 2 | | Зона N 2 | | | | |
| Обозначение характерных точек границ | Координаты, м | | Метод определения координат | Формулы, примененные для расчета средней квадратической погрешности определения координат характерных точек (M _t), с | Описание закрепления точки | |
| | содержатся в Едином государственном реестре недвижимости | | | | | определены в результате выполнения комплексных кадастровых работ |
| | X | Y | | | | X |

| | | | | | | | |
|--------|---|---|---------------|----------------|---|--|---|
| | | | | | | подставленными в такие формулы значениями и итоговые (вычисленные) значения Mt, м | |
| 1 | 2 | 3 | 4 | 5 | 6 | 7 | 8 |
| 2016 | - | - | 978186. 19 | 1646527 .70 | - | 0.1 | - |
| 685 | - | - | 978188. 58 | 1646526 .38 | - | 0.1 | - |
| 684 | - | - | 978195. 73 | 1646523 .24 | - | 0.1 | - |
| 683 | - | - | 978213. 80 | 1646515 .48 | - | 0.1 | - |
| 682 | - | - | 978217. 35 | 1646514 .36 | - | 0.1 | - |
| 681 | - | - | 978220. 49 | 1646512 .84 | - | 0.1 | - |
| н3782У | - | - | 978228. 49 | 1646531 .33 | - | 0.1 | - |
| н3783У | - | - | 978195. 15 | 1646547 .92 | - | 0.1 | - |
| 2016 | - | - | 978186. 19 | 1646527 .70 | - | 0.1 | - |

2. Сведения о частях границ уточняемого земельного участка с кадастровым номером 86:09:0401003:259:

| Обозначение части границ | | Горизонтальное проложение (S), м | Описание прохождения части границ | Сведения о согласовании местоположения границ (согласовано/спорное) |
|--------------------------|-------|----------------------------------|-----------------------------------|---|
| от т. | до т. | | | |
| 1 | 2 | 3 | 4 | 5 |
| 2016 | 685 | 2.73 | - | - |
| 685 | 684 | 7.81 | - | - |
| 684 | 683 | 19.67 | - | - |

| | | | | |
|--------|--------|-------|---|---|
| 683 | 682 | 3.72 | - | - |
| 682 | 681 | 3.49 | - | - |
| 681 | н3782У | 20.15 | - | - |
| н3782У | н3783У | 37.24 | - | - |
| н3783У | 2016 | 22.12 | - | - |

3. Сведения о характеристиках уточняемого земельного участка с кадастровым номером 86:09:0401003:259 :

| N п/п | Наименование характеристики земельного участка | Значение характеристики |
|----------|---|--|
| 1 | 2 | 3 |
| 1. | Адрес земельного участка | |
| 1.1. | Сведения о местоположении земельного участка (при отсутствии адреса) в структурированном в соответствии с федеральной информационной адресной системой виде | Ханты-Мансийский автономный округ - Югра, р-н. Советский, п. Юбилейный, ул. Новая, д. 15 |
| 1.2. | Дополнительные сведения о местоположении земельного участка | - |
| 2. | Площадь земельного участка \pm величина погрешности определения (вычисления) площади ($P \pm \Delta P$), м ² | 796 \pm 9.87 |
| 3. | Формула, примененная для вычисления предельной погрешности определения площади земельного участка, с подставленными значениями и итоговые (вычисленные) значения (ΔP), м ² | $\Delta P = 3.5 \cdot 0.1 \cdot \sqrt{P_{\text{док}}} = 9.87$ |
| 4. | Площадь земельного участка согласно сведениям Единого государственного реестра недвижимости ($P_{\text{кад}}$), м ² | 721 |
| 5. | Оценка расхождения P и $P_{\text{кад}}$ ($P - P_{\text{кад}}$), м ² | 75 |
| 6. | Предельные минимальный и максимальный размеры земельного участка ($P_{\text{мин}}$ и $P_{\text{макс}}$), м ² | - - |
| 7. | Вид (виды) разрешенного использования | - |
| 7.1. | Дополнительные сведения об использовании земельного участка | Индивидуальное жилищное строительство |
| 8. | Кадастровый или иной государственный учетный номер (инвентарный) здания, сооружения, объекта незавершенного строительства, расположенного на земельном участке | 86:09:0401003:582, 86:09:0401003:582 |
| 9. | Сведения о земельных участках (землях общего пользования, территории общего пользования), посредством которых обеспечивается доступ | - |
| 10. | Иные сведения | - |

4. Пояснения к сведениям об уточняемом земельном участке с кадастровым номером 86:09:0401003:259:

1.

1. Сведения о характерных точках границ уточняемого земельного участка с кадастровым номером 86:09:0401003:264 :

Система координат МСК-86, зона 2

Зона N 2

| Обозначение характерных точек границ | Координаты, м | | | | Метод определения координат | Формулы, примененные для расчета средней квадратической погрешности определения координат характерных точек (M _t), с подставленными в такие формулы значениями и итоговые (вычисленные) значения M _t , м | Описание закре пления точки |
|--|--|---|---|----------------|-----------------------------------|---|--------------------------------|
| | содержатся в Едином государственном реестре недвижимости | | определены в результате выполнения комплексных кадастровых работ | | | | |
| | X | Y | X | Y | | | |
| 1 | 2 | 3 | 4 | 5 | 6 | 7 | 8 |
| 2011 | - | - | 978201. 72 | 1646418 .61 | - | 0.1 | - |
| н3661У | - | - | 978186. 08 | 1646425 .63 | - | 0.1 | - |
| н3662У | - | - | 978199. 73 | 1646454 .18 | - | 0.1 | - |
| н3659У | - | - | 978203. 53 | 1646452 .23 | - | 0.1 | - |
| н3660У | - | - | 978213. 36 | 1646447 .33 | - | 0.1 | - |
| н3663У | - | - | 978207. 11 | 1646431 .92 | - | 0.1 | - |
| н3664У | - | - | 978204. 24 | 1646424 .84 | - | 0.1 | - |
| 2011 | - | - | 978201. 72 | 1646418 .61 | - | 0.1 | - |

2. Сведения о частях границ уточняемого земельного участка с кадастровым номером 86:09:0401003:264:

| Обозначение части границ | | Горизонтальное проложение (S), м | Описание прохождения части границ | Сведения о согласовании местоположения границ (согласовано/спорное) |
|--------------------------|--------|----------------------------------|-----------------------------------|---|
| от т. | до т. | | | |
| 1 | 2 | 3 | 4 | 5 |
| 2011 | н3661У | 17.14 | - | - |
| н3661У | н3662У | 31.65 | - | - |
| н3662У | н3659У | 4.27 | - | - |
| н3659У | н3660У | 10.98 | - | - |
| н3660У | н3663У | 16.63 | - | - |
| н3663У | н3664У | 7.64 | - | - |
| н3664У | 2011 | 6.72 | - | - |

3. Сведения о характеристиках уточняемого земельного участка с кадастровым номером 86:09:0401003:264 :

| № п/п | Наименование характеристики земельного участка | Значение характеристики |
|-------|---|--|
| 1 | 2 | 3 |
| 1. | Адрес земельного участка | |
| 1.1. | Сведения о местоположении земельного участка (при отсутствии адреса) в структурированном в соответствии с федеральной информационной адресной системой виде | Ханты-Мансийский автономный округ - Югра, р-н. Советский, п. Юбилейный, ул. Лесная, д. 6 |
| 1.2. | Дополнительные сведения о местоположении земельного участка | - |
| 2. | Площадь земельного участка ± величина погрешности определения (вычисления) площади ($P \pm \Delta P$), м ² | 506 ± 7.88 |
| 3. | Формула, примененная для вычисления предельной погрешности определения площади земельного участка, с подставленными значениями и итоговые (вычисленные) значения (ΔP), м ² | $\Delta P = 3.5 \cdot 0.1 \cdot \sqrt{P_{\text{док}}} = 7.88$ |
| 4. | Площадь земельного участка согласно сведениям Единого государственного реестра недвижимости (Ркад), м ² | 512 |
| 5. | Оценка расхождения P и Ркад ($P - P_{\text{кад}}$), м ² | -6 |
| 6. | Предельные минимальный и максимальный размеры земельного участка (Рмин и Рмакс), м ² | - - |
| 7. | Вид (виды) разрешенного использования | - |

| | | | | | | | |
|---|--|---------------------------------------|--|------------|-----------------------------|---|----------------------------|
| 7.1. | Дополнительные сведения об использовании земельного участка | Индивидуальное жилищное строительство | | | | | |
| 8. | Кадастровый или иной государственный учетный номер (инвентарный) здания, сооружения, объекта незавершенного строительства, расположенного на земельном участке | 86:09:0401003:572, 86:09:0401003:572 | | | | | |
| 9. | Сведения о земельных участках (землях общего пользования, территории общего пользования), посредством которых обеспечивается доступ | - | | | | | |
| 10. | Иные сведения | - | | | | | |
| 4. Пояснения к сведениям об уточняемом земельном участке с кадастровым номером <u>86:09:0401003:264</u> : | | | | | | | |
| 1. | | | | | | | |
| 1. Сведения о характерных точках границ уточняемого земельного участка с кадастровым номером <u>86:09:0401003:271</u> : | | | | | | | |
| Система координат <u>МСК-86, зона 2</u> | | | | | | | |
| Зона N <u>2</u> | | | | | | | |
| Обозначение характерных точек границ | Координаты, м | | | | Метод определения координат | Формулы, примененные для расчета средней квадратической погрешности определения координат характерных точек (M _t), с подставленными в такие формулы значениями и итоговые (вычисленные) значения M _t , м | Описание закрепления точки |
| | содержатся в Едином государственном реестре недвижимости | | определены в результате выполнения комплексных кадастровых работ | | | | |
| | X | Y | X | Y | | | |
| 1 | 2 | 3 | 4 | 5 | 6 | 7 | 8 |
| 759 | - | - | 978126.40 | 1646528.99 | - | 0.1 | - |
| н3814У | - | - | 978127.49 | 1646531.36 | - | 0.1 | - |
| н3815У | - | - | 978126.04 | 1646532.09 | - | 0.1 | - |
| 924 | - | - | 978134.57 | 1646549.41 | - | 0.1 | - |
| н3816У | - | - | 978159.32 | 1646538.86 | - | 0.1 | - |
| н3817У | | | | | | | |

| | | | | | | | |
|------|---|---|---------------|----------------|---|-----|---|
| | - | - | 978166. 36 | 1646535 .86 | - | 0.1 | - |
| 2033 | - | - | 978172. 20 | 1646533 .37 | - | 0.1 | - |
| 2034 | - | - | 978163. 33 | 1646513 .06 | - | 0.1 | - |
| 752 | - | - | 978162. 88 | 1646512 .03 | - | 0.1 | - |
| 753 | - | - | 978149. 53 | 1646518 .53 | - | 0.1 | - |
| 754 | - | - | 978146. 56 | 1646519 .86 | - | 0.1 | - |
| 755 | - | - | 978141. 20 | 1646521 .82 | - | 0.1 | - |
| 756 | - | - | 978138. 79 | 1646522 .97 | - | 0.1 | - |
| 757 | - | - | 978137. 01 | 1646523 .93 | - | 0.1 | - |
| 758 | - | - | 978127. 96 | 1646527 .72 | - | 0.1 | - |
| 759 | - | - | 978126. 40 | 1646528 .99 | - | 0.1 | - |

2. Сведения о частях границ уточняемого земельного участка с кадастровым номером 86:09:0401003:271:

| Обозначение части границ | | Горизонтальное проложение (S), м | Описание прохождения части границ | Сведения о согласовании местоположения границ (согласовано/спорное) |
|--------------------------|--------|----------------------------------|-----------------------------------|---|
| от т. | до т. | | | |
| 1 | 2 | 3 | 4 | 5 |
| 759 | н3814У | 2.61 | - | - |
| н3814У | н3815У | 1.62 | - | - |
| н3815У | 924 | 19.31 | - | - |
| 924 | | | | |

| | | | | |
|--------|--------|-------|---|---|
| | н3816У | 26.90 | - | - |
| н3816У | н3817У | 7.65 | - | - |
| н3817У | 2033 | 6.35 | - | - |
| 2033 | 2034 | 22.16 | - | - |
| 2034 | 752 | 1.12 | - | - |
| 752 | 753 | 14.85 | - | - |
| 753 | 754 | 3.25 | - | - |
| 754 | 755 | 5.71 | - | - |
| 755 | 756 | 2.67 | - | - |
| 756 | 757 | 2.02 | - | - |
| 757 | 758 | 9.81 | - | - |
| 758 | 759 | 2.01 | - | - |

3. Сведения о характеристиках уточняемого земельного участка с кадастровым номером 86:09:0401003:271 :

| N п/п | Наименование характеристики земельного участка | Значение характеристики |
|----------|---|--|
| 1 | 2 | 3 |
| 1. | Адрес земельного участка | |
| 1.1. | Сведения о местоположении земельного участка (при отсутствии адреса) в структурированном в соответствии с федеральной информационной адресной системой виде | Ханты-Мансийский автономный округ - Югра, р-н. Советский, п. Юбилейный, ул. Новая, д. 10 |
| 1.2. | Дополнительные сведения о местоположении земельного участка | - |
| 2. | Площадь земельного участка \pm величина погрешности определения (вычисления) площади ($P \pm \Delta P$), м ² | 934 \pm 10.70 |
| 3. | Формула, примененная для вычисления предельной погрешности определения площади земельного участка, с подставленными значениями и итоговые (вычисленные) значения (ΔP), м ² | $\Delta P = 3.5 \cdot 0.1 \cdot \sqrt{P_{\text{док}}} = 10.70$ |
| 4. | Площадь земельного участка согласно сведениям Единого государственного реестра недвижимости ($P_{\text{кад}}$), м ² | 866 |
| 5. | Оценка расхождения P и $P_{\text{кад}}$ ($P - P_{\text{кад}}$), м ² | 68 |

| | | |
|------|--|---|
| 6. | Предельные минимальный и максимальный размеры земельного участка (Рмин и Рмакс), м ² | - - |
| 7. | Вид (виды) разрешенного использования | - |
| 7.1. | Дополнительные сведения об использовании земельного участка | Индивидуальное жилищное строительство |
| 8. | Кадастровый или иной государственный учетный номер (инвентарный) здания, сооружения, объекта незавершенного строительства, расположенного на земельном участке | 86:09:0401003:578, 86:09:0401003:578 |
| 9. | Сведения о земельных участках (землях общего пользования, территории общего пользования), посредством которых обеспечивается доступ | - |
| 10. | Иные сведения | - |

4. Пояснения к сведениям об уточняемом земельном участке с кадастровым номером 86:09:0401003:271:

| | |
|----|--|
| 1. | |
|----|--|

1. Сведения о характерных точках границ уточняемого земельного участка с кадастровым номером 86:09:0401003:274 :

Система координат МСК-86, зона 2

Зона N 2

| Обозначение характерных точек границ | Координаты, м | | | | Метод определения координат | Формулы, примененные для расчета средней квадратической погрешности определения координат характерных точек (M _t), с подставленными в такие формулы значениями и итоговые (вычисленные) значения M _t , м | Описание закреплений точки |
|--|--|---|--|----------------|-----------------------------------|---|----------------------------|
| | содержатся в Едином государственном реестре недвижимости | | определены в результате выполнения комплексных кадастровых работ | | | | |
| | X | Y | X | Y | | | |
| 1 | 2 | 3 | 4 | 5 | 6 | 7 | 8 |
| 822 | - | - | 978168. 79 | 1646631 .20 | - | 0.1 | - |
| 821 | - | - | 978181. 12 | 1646624 .92 | - | 0.1 | - |
| 820 | - | - | 978190. 75 | 1646620 .79 | - | 0.1 | - |
| 819 | - | - | 978191. 02 | 1646621 .04 | - | 0.1 | - |

| | | | | | | | |
|--------|---|---|---------------|----------------|---|-----|---|
| 818 | - | - | 978192. 29 | 1646620 .55 | - | 0.1 | - |
| 817 | - | - | 978192. 41 | 1646620 .82 | - | 0.1 | - |
| 816 | - | - | 978194. 12 | 1646619 .99 | - | 0.1 | - |
| 815 | - | - | 978193. 95 | 1646619 .37 | - | 0.1 | - |
| 814 | - | - | 978194. 59 | 1646619 .13 | - | 0.1 | - |
| н3145У | - | - | 978195. 00 | 1646618 .94 | - | 0.1 | - |
| н3146У | - | - | 978201. 92 | 1646615 .75 | - | 0.1 | - |
| 813 | - | - | 978208. 22 | 1646612 .84 | - | 0.1 | - |
| 2031 | - | - | 978208. 52 | 1646613 .38 | - | 0.1 | - |
| 2030 | - | - | 978216. 59 | 1646633 .04 | - | 0.1 | - |
| 2029 | - | - | 978215. 86 | 1646633 .40 | - | 0.1 | - |
| н3812У | - | - | 978174. 74 | 1646654 .05 | - | 0.1 | - |
| 823 | - | - | 978166. 87 | 1646632 .16 | - | 0.1 | - |
| 822 | - | - | 978168. 79 | 1646631 .20 | - | 0.1 | - |

2. Сведения о частях границ уточняемого земельного участка с кадастровым номером 86:09:0401003:274:

| Обозначение части границ | | Горизонтальное проложение (S), м | Описание прохождения части границ | Сведения о согласовании местоположения границ (согласовано/спорное) |
|--------------------------|-------|----------------------------------|-----------------------------------|---|
| от т. | до т. | | | |

| 1 | 2 | 3 | 4 | 5 |
|--------|--------|-------|---|---|
| 822 | 821 | 13.84 | - | - |
| 821 | 820 | 10.48 | - | - |
| 820 | 819 | 0.37 | - | - |
| 819 | 818 | 1.36 | - | - |
| 818 | 817 | 0.30 | - | - |
| 817 | 816 | 1.90 | - | - |
| 816 | 815 | 0.64 | - | - |
| 815 | 814 | 0.68 | - | - |
| 814 | н3145У | 0.45 | - | - |
| н3145У | н3146У | 7.62 | - | - |
| н3146У | 813 | 6.94 | - | - |
| 813 | 2031 | 0.62 | - | - |
| 2031 | 2030 | 21.25 | - | - |
| 2030 | 2029 | 0.81 | - | - |
| 2029 | н3812У | 46.01 | - | - |
| н3812У | 823 | 23.26 | - | - |
| 823 | 822 | 2.15 | - | - |

3. Сведения о характеристиках уточняемого земельного участка с кадастровым номером 86:09:0401003:274 :

| № п/п | Наименование характеристики земельного участка | Значение характеристики |
|----------|--|----------------------------|
| 1 | 2 | 3 |
| 1. | Адрес земельного участка | |
| 1.1. | Сведения о местоположении земельного участка (при отсутствии | Ханты-Мансийский |

| | | | | | | | |
|---|---|---|---|---|--|---|-----------------------------------|
| | адреса) в структурированном в соответствии с федеральной информационной адресной системой виде | | | | автономный округ - Югра, р-н. Советский, п. Юбилейный, ул. Новая, д. 8 | | |
| 1.2. | Дополнительные сведения о местоположении земельного участка | | | | - | | |
| 2. | Площадь земельного участка ± величина погрешности определения (вычисления) площади (P ± ΔP), м² | | | | 1047 ± 11.33 | | |
| 3. | Формула, примененная для вычисления предельной погрешности определения площади земельного участка, с подставленными значениями и итоговые (вычисленные) значения (ΔP), м² | | | | deltaP=3.5*0.1*sqrtPдок = 11.33 | | |
| 4. | Площадь земельного участка согласно сведениям Единого государственного реестра недвижимости (Ркад), м² | | | | 1218 | | |
| 5. | Оценка расхождения Р и Ркад (Р - Ркад), м² | | | | -171 | | |
| 6. | Предельные минимальный и максимальный размеры земельного участка (Рмин и Рмакс), м² | | | | - - | | |
| 7. | Вид (виды) разрешенного использования | | | | - | | |
| 7.1. | Дополнительные сведения об использовании земельного участка | | | | участок при квартире | | |
| 8. | Кадастровый или иной государственный учетный номер (инвентарный) здания, сооружения, объекта незавершенного строительства, расположенного на земельном участке | | | | 86:09:0401003:588, 86:09:0401003:588 | | |
| 9. | Сведения о земельных участках (землях общего пользования, территории общего пользования), посредством которых обеспечивается доступ | | | | - | | |
| 10. | Иные сведения | | | | - | | |
| 4. Пояснения к сведениям об уточняемом земельном участке с кадастровым номером 86:09:0401003:274 : | | | | | | | |
| 1. | | | | | | | |
| 1. Сведения о характерных точках границ уточняемого земельного участка с кадастровым номером 86:09:0401003:275 : | | | | | | | |
| Система координат МСК-86, зона 2 | | | | | Зона N 2 | | |
| Обозначение характерных точек границ | Координаты, м | | | | Метод определения координат | Формулы, примененные для расчета средней квадратической погрешности определения координат характерных точек (Mt), с подставленными в такие формулы значениями и итоговые (вычисленные) значения Mt, м | Описание за реп ления точки |
| | содержатся в Едином государственном реестре недвижимости | | определены в результате выполнения комплексных кадастровых работ | | | | |
| | X | Y | X | Y | | | |

| 1 | 2 | 3 | 4 | 5 | 6 | 7 | 8 |
|--------|---|---|---------------|----------------|---|-----|---|
| 2029 | - | - | 978215. 86 | 1646633 .40 | - | 0.1 | - |
| н3808У | - | - | 978224. 55 | 1646653 .49 | - | 0.1 | - |
| н3809У | - | - | 978219. 93 | 1646655 .62 | - | 0.1 | - |
| н3810У | - | - | 978213. 54 | 1646658 .76 | - | 0.1 | - |
| н3811У | - | - | 978184. 13 | 1646673 .22 | - | 0.1 | - |
| н3812У | - | - | 978174. 74 | 1646654 .05 | - | 0.1 | - |
| 2029 | - | - | 978215. 86 | 1646633 .40 | - | 0.1 | - |

2. Сведения о частях границ уточняемого земельного участка с кадастровым номером 86:09:0401003:275:

| Обозначение части границ | | Горизонтальное проложение (S), м | Описание прохождения части границ | Сведения о согласовании местоположения границ (согласовано/спорное) |
|--------------------------|--------|----------------------------------|-----------------------------------|---|
| от т. | до т. | | | |
| 1 | 2 | 3 | 4 | 5 |
| 2029 | н3808У | 21.89 | - | - |
| н3808У | н3809У | 5.09 | - | - |
| н3809У | н3810У | 7.12 | - | - |
| н3810У | н3811У | 32.77 | - | - |
| н3811У | н3812У | 21.35 | - | - |
| н3812У | 2029 | 46.01 | - | - |

3. Сведения о характеристиках уточняемого земельного участка с кадастровым номером 86:09:0401003:275 :

| № п/п | Наименование характеристики земельного участка | Значение характеристики |
|-------|--|-------------------------|
|-------|--|-------------------------|

| | | | | | | | |
|---|---|---|--|---|-----------------------------|--|----------------------------------|
| 1 | 2 | 3 | | | | | |
| 1. | Адрес земельного участка | | | | | | |
| 1.1. | Сведения о местоположении земельного участка (при отсутствии адреса) в структурированном в соответствии с федеральной информационной адресной системой виде | Ханты-Мансийский автономный округ - Югра, р-н. Советский, п. Юбилейный, ул. Новая, д. 6 | | | | | |
| 1.2. | Дополнительные сведения о местоположении земельного участка | - | | | | | |
| 2. | Площадь земельного участка ± величина погрешности определения (вычисления) площади (Р ± ΔР), м² | 980 ± 10.96 | | | | | |
| 3. | Формула, примененная для вычисления предельной погрешности определения площади земельного участка, с подставленными значениями и итоговые (вычисленные) значения (ΔР), м² | deltaP=3.5*0.1*sqrtРдок = 10.96 | | | | | |
| 4. | Площадь земельного участка согласно сведениям Единого государственного реестра недвижимости (Ркад), м² | 968 | | | | | |
| 5. | Оценка расхождения Р и Ркад (Р - Ркад), м² | 12 | | | | | |
| 6. | Предельные минимальный и максимальный размеры земельного участка (Рмин и Рмакс), м² | - - | | | | | |
| 7. | Вид (виды) разрешенного использования | - | | | | | |
| 7.1. | Дополнительные сведения об использовании земельного участка | Индивидуальное жилищное строительство | | | | | |
| 8. | Кадастровый или иной государственный учетный номер (инвентарный) здания, сооружения, объекта незавершенного строительства, расположенного на земельном участке | 86:09:0401003:586, 86:09:0401003:586 | | | | | |
| 9. | Сведения о земельных участках (землях общего пользования, территории общего пользования), посредством которых обеспечивается доступ | - | | | | | |
| 10. | Иные сведения | - | | | | | |
| 4. Пояснения к сведениям об уточняемом земельном участке с кадастровым номером 86:09:0401003:275 : | | | | | | | |
| 1. | | | | | | | |
| 1. Сведения о характерных точках границ уточняемого земельного участка с кадастровым номером 86:09:0401003:276 : | | | | | | | |
| Система координат МСК-86, зона 2 | | Зона N 2 | | | | | |
| Обозначение характерных точек границ | Координаты, м | | | | Метод определения координат | Формулы, примененные для расчета средней квадратической погрешности определения координат характерных точек (M _t), с | Описание записи репликации точки |
| | содержатся в Едином государственном реестре недвижимости | | определены в результате выполнения комплексных кадастровых работ | | | | |
| | X | Y | X | Y | | | |

| | | | | | | | |
|--------|---|---|---------------|----------------|---|--|---|
| | | | | | | подставленными в такие формулы значениями и итоговые (вычисленные) значения Mt, м | |
| 1 | 2 | 3 | 4 | 5 | 6 | 7 | 8 |
| н3808У | - | - | 978224. 55 | 1646653 .49 | - | 0.1 | - |
| 2028 | - | - | 978233. 96 | 1646674 .85 | - | 0.1 | - |
| 772 | - | - | 978199. 16 | 1646690 .17 | - | 0.1 | - |
| н3813У | - | - | 978194. 20 | 1646690 .31 | - | 0.1 | - |
| н3811У | - | - | 978184. 13 | 1646673 .22 | - | 0.1 | - |
| н3810У | - | - | 978213. 54 | 1646658 .76 | - | 0.1 | - |
| н3809У | - | - | 978219. 93 | 1646655 .62 | - | 0.1 | - |
| н3808У | - | - | 978224. 55 | 1646653 .49 | - | 0.1 | - |

2. Сведения о частях границ уточняемого земельного участка с кадастровым номером 86:09:0401003:276:

| Обозначение части границ | | Горизонтальное проложение (S), м | Описание прохождения части границ | Сведения о согласовании местоположения границ (согласовано/спорное) |
|--------------------------|--------|----------------------------------|-----------------------------------|---|
| от т. | до т. | | | |
| 1 | 2 | 3 | 4 | 5 |
| н3808У | 2028 | 23.34 | - | - |
| 2028 | 772 | 38.02 | - | - |
| 772 | н3813У | 4.96 | - | - |
| н3813У | н3811У | 19.84 | - | - |

| | | | | |
|--------|--------|-------|---|---|
| н3811У | н3810У | 32.77 | - | - |
| н3810У | н3809У | 7.12 | - | - |
| н3809У | н3808У | 5.09 | - | - |

3. Сведения о характеристиках уточняемого земельного участка с кадастровым номером 86:09:0401003:276 :

| № п/п | Наименование характеристики земельного участка | Значение характеристики |
|-------|---|---|
| 1 | 2 | 3 |
| 1. | Адрес земельного участка | |
| 1.1. | Сведения о местоположении земельного участка (при отсутствии адреса) в структурированном в соответствии с федеральной информационной адресной системой виде | Ханты-Мансийский автономный округ - Югра, р-н. Советский, п. Юбилейный, ул. Новая, д. 6 |
| 1.2. | Дополнительные сведения о местоположении земельного участка | - |
| 2. | Площадь земельного участка \pm величина погрешности определения (вычисления) площади ($P \pm \Delta P$), м ² | 980 \pm 10.96 |
| 3. | Формула, примененная для вычисления предельной погрешности определения площади земельного участка, с подставленными значениями и итоговые (вычисленные) значения (ΔP), м ² | $\Delta P = 3.5 \cdot 0.1 \cdot \sqrt{P_{\text{док}}} = 10.96$ |
| 4. | Площадь земельного участка согласно сведениям Единого государственного реестра недвижимости ($P_{\text{кад}}$), м ² | 1037 |
| 5. | Оценка расхождения P и $P_{\text{кад}}$ ($P - P_{\text{кад}}$), м ² | -57 |
| 6. | Предельные минимальный и максимальный размеры земельного участка ($P_{\text{мин}}$ и $P_{\text{макс}}$), м ² | - - |
| 7. | Вид (виды) разрешенного использования | - |
| 7.1. | Дополнительные сведения об использовании земельного участка | Индивидуальное жилищное строительство |
| 8. | Кадастровый или иной государственный учетный номер (инвентарный) здания, сооружения, объекта незавершенного строительства, расположенного на земельном участке | 86:09:0401003:586, 86:09:0401003:586 |
| 9. | Сведения о земельных участках (землях общего пользования, территории общего пользования), посредством которых обеспечивается доступ | - |
| 10. | Иные сведения | - |

4. Пояснения к сведениям об уточняемом земельном участке с кадастровым номером 86:09:0401003:276:

| | |
|----|--|
| 1. | |
|----|--|

1. Сведения о характерных точках границ уточняемого земельного участка с кадастровым номером 86:09:0401003:278 :

Система координат МСК-86, зона 2

Зона N 2

| Обозначение характерных точек границ | Координаты, м | | | | Метод определения координат | Формулы, примененные для расчета средней квадратической погрешности определения координат характерных точек (M _t), с подставленными в такие формулы значениями и итоговые (вычисленные) значения M _t , м | Описание закре пления точки |
|--|--|---|---|----------------|-----------------------------------|---|--------------------------------|
| | содержатся в Едином государственном реестре недвижимости | | определены в результате выполнения комплексных кадастровых работ | | | | |
| | X | Y | X | Y | | | |
| 1 | 2 | 3 | 4 | 5 | 6 | 7 | 8 |
| 2027 | - | - | 978242. 03 | 1646693 .34 | - | 0.1 | - |
| н3792У | - | - | 978250. 36 | 1646712 .70 | - | 0.1 | - |
| н3803У | - | - | 978217. 33 | 1646726 .09 | - | 0.1 | - |
| н3802У | - | - | 978210. 82 | 1646729 .19 | - | 0.1 | - |
| н3807У | - | - | 978204. 64 | 1646709 .72 | - | 0.1 | - |
| 771 | - | - | 978207. 42 | 1646708 .42 | - | 0.1 | - |
| н3144У | - | - | 978231. 06 | 1646698 .12 | - | 0.1 | - |
| н3143У | - | - | 978237. 91 | 1646695 .14 | - | 0.1 | - |
| 2027 | - | - | 978242. 03 | 1646693 .34 | - | 0.1 | - |

2. Сведения о частях границ уточняемого земельного участка с кадастровым номером 86:09:0401003:278:

| Обозначение части | Горизонтальное | Описание прохождения | Сведения о |
|-------------------|----------------|----------------------|------------|
|-------------------|----------------|----------------------|------------|

| границ | | проложение (S), м | части границ | согласовании местоположения границ (согласовано/спорное) |
|--------|--------|-------------------|--------------|---|
| от т. | до т. | | | |
| 1 | 2 | 3 | 4 | 5 |
| 2027 | н3792У | 21.08 | - | - |
| н3792У | н3803У | 35.64 | - | - |
| н3803У | н3802У | 7.21 | - | - |
| н3802У | н3807У | 20.43 | - | - |
| н3807У | 771 | 3.07 | - | - |
| 771 | н3144У | 25.79 | - | - |
| н3144У | н3143У | 7.47 | - | - |
| н3143У | 2027 | 4.50 | - | - |

3. Сведения о характеристиках уточняемого земельного участка с кадастровым номером 86:09:0401003:278 :

| № п/п | Наименование характеристики земельного участка | Значение характеристики |
|----------|---|---|
| 1 | 2 | 3 |
| 1. | Адрес земельного участка | |
| 1.1. | Сведения о местоположении земельного участка (при отсутствии адреса) в структурированном в соответствии с федеральной информационной адресной системой виде | Ханты-Мансийский автономный округ - Югра, р-н. Советский, п. Юбилейный, ул. Новая, д. 4 |
| 1.2. | Дополнительные сведения о местоположении земельного участка | - |
| 2. | Площадь земельного участка ± величина погрешности определения (вычисления) площади ($P \pm \Delta P$), м ² | 860 ± 10.26 |
| 3. | Формула, примененная для вычисления предельной погрешности определения площади земельного участка, с подставленными значениями и итоговые (вычисленные) значения (ΔP), м ² | $\Delta P = 3.5 \cdot 0.1 \cdot \sqrt{P_{\text{док}}} = 10.26$ |
| 4. | Площадь земельного участка согласно сведениям Единого государственного реестра недвижимости ($P_{\text{кад}}$), м ² | 800 |
| 5. | Оценка расхождения P и $P_{\text{кад}}$ ($P - P_{\text{кад}}$), м ² | 60 |
| 6. | Предельные минимальный и максимальный размеры земельного участка ($P_{\text{мин}}$ и $P_{\text{макс}}$), м ² | - - |

| | | |
|------|--|--|
| 7. | Вид (виды) разрешенного использования | - |
| 7.1. | Дополнительные сведения об использовании земельного участка | Земельный участок при приватизированной квартире |
| 8. | Кадастровый или иной государственный учетный номер (инвентарный) здания, сооружения, объекта незавершенного строительства, расположенного на земельном участке | 86:09:0401003:585, 86:09:0401003:585 |
| 9. | Сведения о земельных участках (землях общего пользования, территории общего пользования), посредством которых обеспечивается доступ | - |
| 10. | Иные сведения | - |

4. Пояснения к сведениям об уточняемом земельном участке с кадастровым номером 86:09:0401003:278:

| | |
|----|--|
| 1. | |
|----|--|

1. Сведения о характерных точках границ уточняемого земельного участка с кадастровым номером 86:09:0401003:279 :

Система координат МСК-86, зона 2

Зона N 2

| Обозначение характерных точек границ | Координаты, м | | | | Метод определения координат | Формулы, примененные для расчета средней квадратической погрешности определения координат характерных точек (M _t), с подставленными в такие формулы значениями и итоговые (вычисленные) значения M _t , м | Описание за- реп- ления точки |
|--|--|---|---|----------------|-----------------------------------|---|-------------------------------------|
| | содержатся в Едином государственном реестре недвижимости | | определены в результате выполнения комплексных кадастровых работ | | | | |
| | X | Y | X | Y | | | |
| 1 | 2 | 3 | 4 | 5 | 6 | 7 | 8 |
| н3792У | - | - | 978250. 36 | 1646712 .70 | - | 0.1 | - |
| н3793У | - | - | 978258. 69 | 1646732 .12 | - | 0.1 | - |
| н3794У | - | - | 978231. 93 | 1646744 .23 | - | 0.1 | - |
| н3795У | - | - | 978230. 35 | 1646740 .70 | - | 0.1 | - |
| н3796У | - | - | 978225. 70 | 1646742 .82 | - | 0.1 | - |

| | | | | | | | |
|--------|---|---|---------------|----------------|---|-----|---|
| н3797У | - | - | 978230. 18 | 1646754 .22 | - | 0.1 | - |
| н3798У | - | - | 978226. 56 | 1646756 .05 | - | 0.1 | - |
| н3799У | - | - | 978223. 21 | 1646751 .00 | - | 0.1 | - |
| н3800У | - | - | 978207. 37 | 1646758 .05 | - | 0.1 | - |
| н3801У | - | - | 978197. 67 | 1646734 .76 | - | 0.1 | - |
| н3802У | - | - | 978210. 82 | 1646729 .19 | - | 0.1 | - |
| н3803У | - | - | 978217. 33 | 1646726 .09 | - | 0.1 | - |
| н3792У | - | - | 978250. 36 | 1646712 .70 | - | 0.1 | - |

2. Сведения о частях границ уточняемого земельного участка с кадастровым номером 86:09:0401003:279:

| Обозначение части границ | | Горизонтальное проложение (S), м | Описание прохождения части границ | Сведения о согласовании местоположения границ (согласовано/спорное) |
|--------------------------|--------|----------------------------------|-----------------------------------|---|
| от т. | до т. | | | |
| 1 | 2 | 3 | 4 | 5 |
| н3792У | н3793У | 21.13 | - | - |
| н3793У | н3794У | 29.37 | - | - |
| н3794У | н3795У | 3.87 | - | - |
| н3795У | н3796У | 5.11 | - | - |
| н3796У | н3797У | 12.25 | - | - |
| н3797У | н3798У | 4.06 | - | - |
| н3798У | н3799У | 6.06 | - | - |

| | | | | |
|--------|--------|-------|---|---|
| н3799У | н3800У | 17.34 | - | - |
| н3800У | н3801У | 25.23 | - | - |
| н3801У | н3802У | 14.28 | - | - |
| н3802У | н3803У | 7.21 | - | - |
| н3803У | н3792У | 35.64 | - | - |

3. Сведения о характеристиках уточняемого земельного участка с кадастровым номером 86:09:0401003:279 :

| N п/п | Наименование характеристики земельного участка | Значение характеристики |
|----------|---|---|
| 1 | 2 | 3 |
| 1. | Адрес земельного участка | |
| 1.1. | Сведения о местоположении земельного участка (при отсутствии адреса) в структурированном в соответствии с федеральной информационной адресной системой виде | Ханты-Мансийский автономный округ - Югра, р-н. Советский, п. Юбилейный, ул. Новая, д. 2 |
| 1.2. | Дополнительные сведения о местоположении земельного участка | - |
| 2. | Площадь земельного участка \pm величина погрешности определения (вычисления) площади ($P \pm \Delta P$), м ² | 1330 \pm 12.77 |
| 3. | Формула, примененная для вычисления предельной погрешности определения площади земельного участка, с подставленными значениями и итоговые (вычисленные) значения (ΔP), м ² | $\Delta P = 3.5 \cdot 0.1 \cdot \sqrt{P_{\text{док}}} = 12.77$ |
| 4. | Площадь земельного участка согласно сведениям Единого государственного реестра недвижимости ($P_{\text{кад}}$), м ² | 1470 |
| 5. | Оценка расхождения P и $P_{\text{кад}}$ ($P - P_{\text{кад}}$), м ² | -140 |
| 6. | Предельные минимальный и максимальный размеры земельного участка ($P_{\text{мин}}$ и $P_{\text{макс}}$), м ² | - - |
| 7. | Вид (виды) разрешенного использования | - |
| 7.1. | Дополнительные сведения об использовании земельного участка | Индивидуальное жилищное строительство |
| 8. | Кадастровый или иной государственный учетный номер (инвентарный) здания, сооружения, объекта незавершенного строительства, расположенного на земельном участке | - |
| 9. | Сведения о земельных участках (землях общего пользования, территории общего пользования), посредством которых обеспечивается доступ | - |
| 10. | Иные сведения | - |

4. Пояснения к сведениям об уточняемом земельном участке с кадастровым номером 86:09:0401003:279:

1.

1. Сведения о характерных точках границ уточняемого земельного участка с кадастровым номером 86:09:0401003:280 :

Система координат МСК-86, зона 2

Зона N 2

| Обозначение характерных точек границ | Координаты, м | | | | Метод определения координат | Формулы, примененные для расчета средней квадратической погрешности определения координат характерных точек (M _t), с подставленными в такие формулы значениями и итоговые (вычисленные) значения M _t , м | Описание закрепления точки |
|--|--|---|---|----------------|-----------------------------------|---|----------------------------|
| | содержатся в Едином государственном реестре недвижимости | | определены в результате выполнения комплексных кадастровых работ | | | | |
| | X | Y | X | Y | | | |
| 1 | 2 | 3 | 4 | 5 | 6 | 7 | 8 |
| н3793У | - | - | 978258. 69 | 1646732 .12 | - | 0.1 | - |
| н3804У | - | - | 978269. 21 | 1646755 .89 | - | 0.1 | - |
| н3805У | - | - | 978255. 19 | 1646760 .65 | - | 0.1 | - |
| н3806У | - | - | 978237. 33 | 1646766 .41 | - | 0.1 | - |
| н3797У | - | - | 978230. 18 | 1646754 .22 | - | 0.1 | - |
| н3796У | - | - | 978225. 70 | 1646742 .82 | - | 0.1 | - |
| н3795У | - | - | 978230. 35 | 1646740 .70 | - | 0.1 | - |
| н3794У | - | - | 978231. 93 | 1646744 .23 | - | 0.1 | - |
| н3793У | - | - | 978258. 69 | 1646732 .12 | - | 0.1 | - |

| 2. Сведения о частях границ уточняемого земельного участка с кадастровым номером 86:09:0401003:280: | | | | |
|---|---|----------------------------------|---|---|
| Обозначение части границ | | Горизонтальное проложение (S), м | Описание прохождения части границ | Сведения о согласовании местоположения границ (согласовано/спорное) |
| от т. | до т. | | | |
| 1 | 2 | 3 | 4 | 5 |
| н3793У | н3804У | 25.99 | - | - |
| н3804У | н3805У | 14.81 | - | - |
| н3805У | н3806У | 18.77 | - | - |
| н3806У | н3797У | 14.13 | - | - |
| н3797У | н3796У | 12.25 | - | - |
| н3796У | н3795У | 5.11 | - | - |
| н3795У | н3794У | 3.87 | - | - |
| н3794У | н3793У | 29.37 | - | - |
| 3. Сведения о характеристиках уточняемого земельного участка с кадастровым номером 86:09:0401003:280 : | | | | |
| № п/п | Наименование характеристики земельного участка | | Значение характеристики | |
| 1 | 2 | | 3 | |
| 1. | Адрес земельного участка | | | |
| 1.1. | Сведения о местоположении земельного участка (при отсутствии адреса) в структурированном в соответствии с федеральной информационной адресной системой виде | | Ханты-Мансийский автономный округ - Югра, р-н. Советский, п. Юбилейный, ул. Новая, д. 2 | |
| 1.2. | Дополнительные сведения о местоположении земельного участка | | - | |
| 2. | Площадь земельного участка ± величина погрешности определения (вычисления) площади ($P \pm \Delta P$), м ² | | 854 ± 10.23 | |
| 3. | Формула, примененная для вычисления предельной погрешности определения площади земельного участка, с подставленными значениями и итоговые (вычисленные) значения (ΔP), м ² | | $\Delta P = 3.5 \cdot 0.1 \cdot \sqrt{P_{\text{док}}} = 10.23$ | |
| 4. | Площадь земельного участка согласно сведениям Единого государственного реестра недвижимости ($P_{\text{кад}}$), м ² | | 772 | |

| | | |
|------|--|---------------------------------------|
| 5. | Оценка расхождения Р и Ркад (Р - Ркад), м ² | 82 |
| 6. | Предельные минимальный и максимальный размеры земельного участка (Рмин и Рмакс), м ² | - - |
| 7. | Вид (виды) разрешенного использования | - |
| 7.1. | Дополнительные сведения об использовании земельного участка | Индивидуальное жилищное строительство |
| 8. | Кадастровый или иной государственный учетный номер (инвентарный) здания, сооружения, объекта незавершенного строительства, расположенного на земельном участке | - |
| 9. | Сведения о земельных участках (землях общего пользования, территории общего пользования), посредством которых обеспечивается доступ | - |
| 10. | Иные сведения | - |

4. Пояснения к сведениям об уточняемом земельном участке с кадастровым номером 86:09:0401003:280:

| | |
|----|--|
| 1. | |
|----|--|

1. Сведения о характерных точках границ уточняемого земельного участка с кадастровым номером 86:09:0401003:285 :

Система координат МСК-86, зона 2

Зона N 2

| Обозначение характерных точек границ | Координаты, м | | | | Метод определения координат | Формулы, примененные для расчета средней квадратической погрешности определения координат характерных точек (M _i), с подставленными в такие формулы значениями и итоговые (вычисленные) значения M _t , м | Описание закре пления точки |
|--|--|---|---|----------------|-----------------------------------|---|--------------------------------|
| | содержатся в Едином государственном реестре недвижимости | | определены в результате выполнения комплексных кадастровых работ | | | | |
| | X | Y | X | Y | | | |
| 1 | 2 | 3 | 4 | 5 | 6 | 7 | 8 |
| н3157У | - | - | 978097. 28 | 1646512 .51 | - | 0.1 | - |
| 2102 | - | - | 978061. 28 | 1646528 .11 | - | 0.1 | - |
| н3822У | - | - | 978070. 81 | 1646548 .60 | - | 0.1 | - |
| н3823У | - | - | 978072. | 1646547 | - | 0.1 | - |

| | | | | | | | |
|--------|---|---|---------------|----------------|---|-----|---|
| | | | 73 | .69 | | | |
| н3824У | - | - | 978080. 07 | 1646544 .21 | - | 0.1 | - |
| 807 | - | - | 978106. 78 | 1646531 .57 | - | 0.1 | - |
| н3157У | - | - | 978097. 28 | 1646512 .51 | - | 0.1 | - |

2. Сведения о частях границ уточняемого земельного участка с кадастровым номером 86:09:0401003:285:

| Обозначение части границ | | Горизонтальное проложение (S), м | Описание прохождения части границ | Сведения о согласовании местоположения границ (согласовано/спорное) |
|--------------------------|--------|----------------------------------|-----------------------------------|---|
| от т. | до т. | | | |
| 1 | 2 | 3 | 4 | 5 |
| н3157У | 2102 | 39.23 | - | - |
| 2102 | н3822У | 22.60 | - | - |
| н3822У | н3823У | 2.12 | - | - |
| н3823У | н3824У | 8.12 | - | - |
| н3824У | 807 | 29.55 | - | - |
| 807 | н3157У | 21.30 | - | - |

3. Сведения о характеристиках уточняемого земельного участка с кадастровым номером 86:09:0401003:285 :

| N п/п | Наименование характеристики земельного участка | Значение характеристики |
|-------|---|--|
| 1 | 2 | 3 |
| 1. | Адрес земельного участка | |
| 1.1. | Сведения о местоположении земельного участка (при отсутствии адреса) в структурированном в соответствии с федеральной информационной адресной системой виде | Ханты-Мансийский автономный округ - Югра, р-н. Советский, п. Юбилейный, ул. Железнодорожная, д. 25 |
| 1.2. | Дополнительные сведения о местоположении земельного участка | - |
| 2. | Площадь земельного участка ± величина погрешности | 867 ± 10.30 |

| | | |
|------|---|--|
| | определения (вычисления) площади ($P \pm \Delta P$), м ² | |
| 3. | Формула, примененная для вычисления предельной погрешности определения площади земельного участка, с подставленными значениями и итоговые (вычисленные) значения (ΔP), м ² | $\Delta P = 3.5 \cdot 0.1 \cdot \sqrt{P_{\text{док}}} = 10.30$ |
| 4. | Площадь земельного участка согласно сведениям Единого государственного реестра недвижимости ($P_{\text{кад}}$), м ² | 792 |
| 5. | Оценка расхождения P и $P_{\text{кад}}$ ($P - P_{\text{кад}}$), м ² | 75 |
| 6. | Предельные минимальный и максимальный размеры земельного участка ($P_{\text{мин}}$ и $P_{\text{макс}}$), м ² | - - |
| 7. | Вид (виды) разрешенного использования | - |
| 7.1. | Дополнительные сведения об использовании земельного участка | Индивидуальное жилищное строительство |
| 8. | Кадастровый или иной государственный учетный номер (инвентарный) здания, сооружения, объекта незавершенного строительства, расположенного на земельном участке | 86:09:0401003:532, 86:09:0401003:532 |
| 9. | Сведения о земельных участках (землях общего пользования, территории общего пользования), посредством которых обеспечивается доступ | - |
| 10. | Иные сведения | - |

4. Пояснения к сведениям об уточняемом земельном участке с кадастровым номером 86:09:0401003:285:

| | |
|----|--|
| 1. | |
|----|--|

1. Сведения о характерных точках границ уточняемого земельного участка с кадастровым номером 86:09:0401003:287 :

Система координат МСК-86, зона 2

Зона N 2

| Обозначение характерных точек границ | Координаты, м | | | | Метод определения координат | Формулы, примененные для расчета средней квадратической погрешности определения координат характерных точек (M _t), с подставленными в такие формулы значениями и итоговые (вычисленные) значения M _t , м | Описание закре пления точки |
|--|--|---|---|----------------|-----------------------------------|---|--------------------------------|
| | содержатся в Едином государственном реестре недвижимости | | определены в результате выполнения комплексных кадастровых работ | | | | |
| | X | Y | X | Y | | | |
| 1 | 2 | 3 | 4 | 5 | 6 | 7 | 8 |
| 2101 | - | - | 978052. 37 | 1646508 .86 | - | 0.1 | - |

| | | | | | | | |
|--------|---|---|---------------|----------------|---|-----|---|
| н3818У | - | - | 978043. 62 | 1646489 .62 | - | 0.1 | - |
| н3819У | - | - | 978070. 10 | 1646476 .65 | - | 0.1 | - |
| н3820У | - | - | 978071. 03 | 1646478 .58 | - | 0.1 | - |
| н3821У | - | - | 978078. 81 | 1646475 .04 | - | 0.1 | - |
| н3156У | - | - | 978086. 83 | 1646491 .88 | - | 0.1 | - |
| н3159У | - | - | 978060. 94 | 1646504 .64 | - | 0.1 | - |
| н3158У | - | - | 978053. 86 | 1646508 .13 | - | 0.1 | - |
| 2101 | - | - | 978052. 37 | 1646508 .86 | - | 0.1 | - |

2. Сведения о частях границ уточняемого земельного участка с кадастровым номером 86:09:0401003:287:

| Обозначение части границ | | Горизонтальное проложение (S), м | Описание прохождения части границ | Сведения о согласовании местоположения границ (согласовано/спорное) |
|--------------------------|--------|----------------------------------|-----------------------------------|---|
| от т. | до т. | | | |
| 1 | 2 | 3 | 4 | 5 |
| 2101 | н3818У | 21.14 | - | - |
| н3818У | н3819У | 29.49 | - | - |
| н3819У | н3820У | 2.14 | - | - |
| н3820У | н3821У | 8.55 | - | - |
| н3821У | н3156У | 18.65 | - | - |
| н3156У | н3159У | 28.86 | - | - |
| н3159У | н3158У | 7.89 | - | - |

| | | | | |
|--|---|------|----------|--|
| н3158У | 2101 | 1.66 | - | - |
| 3. Сведения о характеристиках уточняемого земельного участка с кадастровым номером 86:09:0401003:287 : | | | | |
| N п/п | Наименование характеристики земельного участка | | | Значение характеристики |
| 1 | 2 | | | 3 |
| 1. | Адрес земельного участка | | | |
| 1.1. | Сведения о местоположении земельного участка (при отсутствии адреса) в структурированном в соответствии с федеральной информационной адресной системой виде | | | Ханты-Мансийский автономный округ - Югра, р-н. Советский, п. Юбилейный, ул. Железнодорожная, д. 27 |
| 1.2. | Дополнительные сведения о местоположении земельного участка | | | - |
| 2. | Площадь земельного участка ± величина погрешности определения (вычисления) площади (Р ± ΔР), м² | | | 787 ± 9.82 |
| 3. | Формула, примененная для вычисления предельной погрешности определения площади земельного участка, с подставленными значениями и итоговые (вычисленные) значения (ΔР), м² | | | delta P=3.5*0.1*sqrt P док = 9.82 |
| 4. | Площадь земельного участка согласно сведениям Единого государственного реестра недвижимости (Ркад), м² | | | 712 |
| 5. | Оценка расхождения Р и Ркад (Р - Ркад), м² | | | 75 |
| 6. | Предельные минимальный и максимальный размеры земельного участка (Рмин и Рмакс), м² | | | - - |
| 7. | Вид (виды) разрешенного использования | | | - |
| 7.1. | Дополнительные сведения об использовании земельного участка | | | Индивидуальное жилищное строительство |
| 8. | Кадастровый или иной государственный учетный номер (инвентарный) здания, сооружения, объекта незавершенного строительства, расположенного на земельном участке | | | 86:09:0401003:533, 86:09:0401003:533 |
| 9. | Сведения о земельных участках (землях общего пользования, территории общего пользования), посредством которых обеспечивается доступ | | | - |
| 10. | Иные сведения | | | - |
| 4. Пояснения к сведениям об уточняемом земельном участке с кадастровым номером 86:09:0401003:287: | | | | |
| 1. | | | | |
| 1. Сведения о характерных точках границ уточняемого земельного участка с кадастровым номером 86:09:0401003:301 : | | | | |
| Система координат МСК-86, зона 2 | | | Зона N 2 | |

| Обозначение характерных точек границ | Координаты, м | | | | Метод определения координат | Формулы, примененные для расчета средней квадратической погрешности определения координат характерных точек (M _i), с подставленными в такие формулы значениями и итоговые (вычисленные) значения M _{it} , м | Описание закреплений точки |
|---|--|----------------------------------|--|-----------------------------------|---|--|----------------------------|
| | содержатся в Едином государственном реестре недвижимости | | определены в результате выполнения комплексных кадастровых работ | | | | |
| | X | Y | X | Y | | | |
| 1 | 2 | 3 | 4 | 5 | 6 | 7 | 8 |
| 863 | - | - | 978377.44 | 1646868.23 | - | 0.1 | - |
| н3139У | - | - | 978376.06 | 1646865.17 | - | 0.1 | - |
| н3138У | - | - | 978372.96 | 1646858.26 | - | 0.1 | - |
| н3137У | - | - | 978365.19 | 1646840.98 | - | 0.1 | - |
| н3780У | - | - | 978349.44 | 1646848.36 | - | 0.1 | - |
| н3781У | - | - | 978361.95 | 1646876.52 | - | 0.1 | - |
| 863 | - | - | 978377.44 | 1646868.23 | - | 0.1 | - |
| 2. Сведения о частях границ уточняемого земельного участка с кадастровым номером 86:09:0401003:301: | | | | | | | |
| Обозначение части границ | | Горизонтальное проложение (S), м | | Описание прохождения части границ | Сведения о согласовании местоположения границ (согласовано/спорное) | | |
| от т. | до т. | | | | | | |
| 1 | 2 | 3 | | 4 | 5 | | |
| 863 | н3139У | 3.36 | | - | - | | |
| н3139У | н3138У | 7.57 | | - | - | | |

| | | | | |
|--------|--------|-------|---|---|
| н3138У | н3137У | 18.95 | - | - |
| н3137У | н3780У | 17.39 | - | - |
| н3780У | н3781У | 30.81 | - | - |
| н3781У | 863 | 17.57 | - | - |

3. Сведения о характеристиках уточняемого земельного участка с кадастровым номером 86:09:0401003:301 :

| № п/п | Наименование характеристики земельного участка | Значение характеристики |
|-------|---|---|
| 1 | 2 | 3 |
| 1. | Адрес земельного участка | |
| 1.1. | Сведения о местоположении земельного участка (при отсутствии адреса) в структурированном в соответствии с федеральной информационной адресной системой виде | Ханты-Мансийский автономный округ - Югра, р-н. Советский, п. Юбилейный, ул. Житомирская, д. 7 |
| 1.2. | Дополнительные сведения о местоположении земельного участка | - |
| 2. | Площадь земельного участка ± величина погрешности определения (вычисления) площади ($P \pm \Delta P$), м ² | 530 ± 8.06 |
| 3. | Формула, примененная для вычисления предельной погрешности определения площади земельного участка, с подставленными значениями и итоговые (вычисленные) значения (ΔP), м ² | $\Delta P = 3.5 \cdot 0.1 \cdot \sqrt{P_{\text{док}}} = 8.06$ |
| 4. | Площадь земельного участка согласно сведениям Единого государственного реестра недвижимости ($P_{\text{кад}}$), м ² | 484 |
| 5. | Оценка расхождения P и $P_{\text{кад}}$ ($P - P_{\text{кад}}$), м ² | 46 |
| 6. | Предельные минимальный и максимальный размеры земельного участка ($P_{\text{мин}}$ и $P_{\text{макс}}$), м ² | - - |
| 7. | Вид (виды) разрешенного использования | - |
| 7.1. | Дополнительные сведения об использовании земельного участка | участок для эксплуатации квартиры |
| 8. | Кадастровый или иной государственный учетный номер (инвентарный) здания, сооружения, объекта незавершенного строительства, расположенного на земельном участке | 86:09:0401003:550, 86:09:0401003:550 |
| 9. | Сведения о земельных участках (землях общего пользования, территории общего пользования), посредством которых обеспечивается доступ | - |
| 10. | Иные сведения | - |

4. Пояснения к сведениям об уточняемом земельном участке с кадастровым номером 86:09:0401003:301:

| | | | | | | | |
|---|--|-------------------------------------|---|---|-----------------------------------|---|--------------------------------|
| 1. | | | | | | | |
| 1. Сведения о характерных точках границ уточняемого земельного участка с кадастровым номером <u>86:09:0401003:322</u> : | | | | | | | |
| Система координат <u>МСК-86, зона 2</u> | | | | | Зона <u>N 2</u> | | |
| Обозначение характерных точек границ | Координаты, м | | | | Метод определения координат | Формулы, примененные для расчета средней квадратической погрешности определения координат характерных точек (M _i), с подставленными в такие формулы значениями и итоговые (вычисленные) значения M _t , м | Описание закрепл ения точки |
| | содержатся в Едином государственном реестре недвижимости | | определены в результате выполнения комплексных кадастровых работ | | | | |
| | X | Y | X | Y | | | |
| 1 | 2 | 3 | 4 | 5 | 6 | 7 | 8 |
| 1442 | - | - | 978313. 39 | 1646915 .59 | - | 0.1 | - |
| н3778У | - | - | 978331. 45 | 1646907 .17 | - | 0.1 | - |
| н3779У | - | - | 978347. 76 | 1646941 .91 | - | 0.1 | - |
| 911 | - | - | 978331. 06 | 1646952 .24 | - | 0.1 | - |
| 1442 | - | - | 978313. 39 | 1646915 .59 | - | 0.1 | - |
| 2. Сведения о частях границ уточняемого земельного участка с кадастровым номером <u>86:09:0401003:322</u> : | | | | | | | |
| Обозначение части границ | | Горизонтальное проложение (S), м | Описание прохождения части границ | Сведения о согласовании местоположения границ (согласовано/спорное) | | | |
| от т. | до т. | | | | | | |
| 1 | 2 | 3 | 4 | 5 | | | |
| 1442 | н3778У | 19.93 | - | - | | | |
| н3778У | н3779У | 38.38 | - | - | | | |
| н3779У | | | | | | | |

| | | | | |
|---|---|-------|-----------------|---|
| | 911 | 19.64 | - | - |
| 911 | 1442 | 40.69 | - | - |
| 3. Сведения о характеристиках уточняемого земельного участка с кадастровым номером 86:09:0401003:322 : | | | | |
| N п/п | Наименование характеристики земельного участка | | | Значение характеристики |
| 1 | 2 | | | 3 |
| 1. | Адрес земельного участка | | | |
| 1.1. | Сведения о местоположении земельного участка (при отсутствии адреса) в структурированном в соответствии с федеральной информационной адресной системой виде | | | Ханты-Мансийский автономный округ - Югра, р-н. Советский, п. Юбилейный, ул. Житомирская, д. 4 |
| 1.2. | Дополнительные сведения о местоположении земельного участка | | | - |
| 2. | Площадь земельного участка ± величина погрешности определения (вычисления) площади ($P \pm \Delta P$), м ² | | | 780 ± 9.77 |
| 3. | Формула, примененная для вычисления предельной погрешности определения площади земельного участка, с подставленными значениями и итоговые (вычисленные) значения (ΔP), м ² | | | $\Delta P=3.5*0.1*\sqrt{P_{\text{док}}}$ = 9.77 |
| 4. | Площадь земельного участка согласно сведениям Единого государственного реестра недвижимости ($P_{\text{кад}}$), м ² | | | 749 |
| 5. | Оценка расхождения P и $P_{\text{кад}}$ ($P - P_{\text{кад}}$), м ² | | | 31 |
| 6. | Предельные минимальный и максимальный размеры земельного участка ($P_{\text{мин}}$ и $P_{\text{макс}}$), м ² | | | - - |
| 7. | Вид (виды) разрешенного использования | | | - |
| 7.1. | Дополнительные сведения об использовании земельного участка | | | участок для эксплуатации квартиры |
| 8. | Кадастровый или иной государственный учетный номер (инвентарный) здания, сооружения, объекта незавершенного строительства, расположенного на земельном участке | | | 86:09:0401003:547, 86:09:0401003:547 |
| 9. | Сведения о земельных участках (землях общего пользования, территории общего пользования), посредством которых обеспечивается доступ | | | - |
| 10. | Иные сведения | | | - |
| 4. Пояснения к сведениям об уточняемом земельном участке с кадастровым номером 86:09:0401003:322 : | | | | |
| 1. | | | | |
| 1. Сведения о характерных точках границ уточняемого земельного участка с кадастровым номером 86:09:0401003:323 : | | | | |
| Система координат МСК-86, зона 2 | | | Зона N 2 | |

| Обозначение характерных точек границ | Координаты, м | | | | Метод определения координат | Формулы, примененные для расчета средней квадратической погрешности определения координат характерных точек (M _i), с подставленными в такие формулы значениями и итоговые (вычисленные) значения M _t , м | Описание закреплений точки |
|---|--|----------------------------------|---|---|-----------------------------------|---|----------------------------|
| | содержатся в Едином государственном реестре недвижимости | | определены в результате выполнения комплексных кадастровых работ | | | | |
| | X | Y | X | Y | | | |
| 1 | 2 | 3 | 4 | 5 | 6 | 7 | 8 |
| 1937 | - | - | 978279. 82 | 1646930 .87 | - | 0.1 | - |
| н3133У | - | - | 978280. 97 | 1646933 .49 | - | 0.1 | - |
| н3134У | - | - | 978284. 14 | 1646940 .74 | - | 0.1 | - |
| 276 | - | - | 978295. 91 | 1646967 .63 | - | 0.1 | - |
| 917 | - | - | 978313. 20 | 1646957 .75 | - | 0.1 | - |
| 1441 | - | - | 978296. 65 | 1646923 .45 | - | 0.1 | - |
| 1937 | - | - | 978279. 82 | 1646930 .87 | - | 0.1 | - |
| 2. Сведения о частях границ уточняемого земельного участка с кадастровым номером 86:09:0401003:323 : | | | | | | | |
| Обозначение части границ | | Горизонтальное проложение (S), м | Описание прохождения части границ | Сведения о согласовании местоположения границ (согласовано/спорное) | | | |
| от т. | до т. | | | | | | |
| 1 | 2 | 3 | 4 | 5 | | | |
| 1937 | н3133У | 2.86 | - | - | | | |
| н3133У | н3134У | 7.91 | - | - | | | |

| | | | | |
|--------|------|-------|---|---|
| н3134У | 276 | 29.35 | - | - |
| 276 | 917 | 19.91 | - | - |
| 917 | 1441 | 38.08 | - | - |
| 1441 | 1937 | 18.39 | - | - |

3. Сведения о характеристиках уточняемого земельного участка с кадастровым номером 86:09:0401003:323 :

| № п/п | Наименование характеристики земельного участка | Значение характеристики |
|-------|---|---|
| 1 | 2 | 3 |
| 1. | Адрес земельного участка | |
| 1.1. | Сведения о местоположении земельного участка (при отсутствии адреса) в структурированном в соответствии с федеральной информационной адресной системой виде | Ханты-Мансийский автономный округ - Югра, Советский район, п. Юбилейный, ул. Житомирская, д. 2, кв. 2 |
| 1.2. | Дополнительные сведения о местоположении земельного участка | - |
| 2. | Площадь земельного участка \pm величина погрешности определения (вычисления) площади ($P \pm \Delta P$), м ² | 747 \pm 9.57 |
| 3. | Формула, примененная для вычисления предельной погрешности определения площади земельного участка, с подставленными значениями и итоговые (вычисленные) значения (ΔP), м ² | $\Delta P = 3.5 \cdot 0.1 \cdot \sqrt{P_{\text{док}}} = 9.57$ |
| 4. | Площадь земельного участка согласно сведениям Единого государственного реестра недвижимости ($P_{\text{кад}}$), м ² | 684 |
| 5. | Оценка расхождения P и $P_{\text{кад}}$ ($P - P_{\text{кад}}$), м ² | 63 |
| 6. | Предельные минимальный и максимальный размеры земельного участка ($P_{\text{мин}}$ и $P_{\text{макс}}$), м ² | - - |
| 7. | Вид (виды) разрешенного использования | - |
| 7.1. | Дополнительные сведения об использовании земельного участка | Индивидуальное жилищное строительство |
| 8. | Кадастровый или иной государственный учетный номер (инвентарный) здания, сооружения, объекта незавершенного строительства, расположенного на земельном участке | 86:09:0401003:545, 86:09:0401003:545 |
| 9. | Сведения о земельных участках (землях общего пользования, территории общего пользования), посредством которых обеспечивается доступ | - |
| 10. | Иные сведения | - |

4. Пояснения к сведениям об уточняемом земельном участке с кадастровым номером 86:09:0401003:323:

| | | | | | | | |
|---|--|-------------------------------------|---|--------------------------------------|---|---|--------------------------------|
| 1. | | | | | | | |
| 1. Сведения о характерных точках границ уточняемого земельного участка с кадастровым номером <u>86:09:0401003:327</u> : | | | | | | | |
| Система координат <u>МСК-86, зона 2</u> | | | | | Зона N <u>2</u> | | |
| Обозначение характерных точек границ | Координаты, м | | | | Метод определения координат | Формулы, примененные для расчета средней квадратической погрешности определения координат характерных точек (M _i), с подставленными в такие формулы значениями и итоговые (вычисленные) значения M _t , м | Описание закре пления точки |
| | содержатся в Едином государственном реестре недвижимости | | определены в результате выполнения комплексных кадастровых работ | | | | |
| | X | Y | X | Y | | | |
| 1 | 2 | 3 | 4 | 5 | 6 | 7 | 8 |
| н3754У | - | - | 978369. 16 | 1646936 .23 | - | 0.1 | - |
| н3755У | - | - | 978378. 48 | 1646955 .20 | - | 0.1 | - |
| н3756У | - | - | 978381. 75 | 1646961 .93 | - | 0.1 | - |
| 1932 | - | - | 978383. 11 | 1646964 .72 | - | 0.1 | - |
| 1931 | - | - | 978364. 04 | 1646973 .98 | - | 0.1 | - |
| н3124У | - | - | 978350. 84 | 1646945 .12 | - | 0.1 | - |
| н3754У | - | - | 978369. 16 | 1646936 .23 | - | 0.1 | - |
| 2. Сведения о частях границ уточняемого земельного участка с кадастровым номером <u>86:09:0401003:327</u> : | | | | | | | |
| Обозначение части границ | | Горизонтальное проложение (S), м | | Описание прохождения части границ | Сведения о согласовании местоположения границ (согласовано/спорное) | | |
| от т. | до т. | | | | | | |
| 1 | 2 | 3 | | 4 | 5 | | |

| | | | | |
|--------|--------|-------|---|---|
| н3754У | н3755У | 21.14 | - | - |
| н3755У | н3756У | 7.48 | - | - |
| н3756У | 1932 | 3.10 | - | - |
| 1932 | 1931 | 21.20 | - | - |
| 1931 | н3124У | 31.74 | - | - |
| н3124У | н3754У | 20.36 | - | - |

3. Сведения о характеристиках уточняемого земельного участка с кадастровым номером 86:09:0401003:327 :

| № п/п | Наименование характеристики земельного участка | Значение характеристики |
|-------|---|--|
| 1 | 2 | 3 |
| 1. | Адрес земельного участка | |
| 1.1. | Сведения о местоположении земельного участка (при отсутствии адреса) в структурированном в соответствии с федеральной информационной адресной системой виде | Ханты-Мансийский автономный округ - Югра, р-н. Советский, п. Юбилейный, ул. Украинская, д. 5 |
| 1.2. | Дополнительные сведения о местоположении земельного участка | - |
| 2. | Площадь земельного участка ± величина погрешности определения (вычисления) площади ($P \pm \Delta P$), м ² | 660 ± 8.99 |
| 3. | Формула, примененная для вычисления предельной погрешности определения площади земельного участка, с подставленными значениями и итоговые (вычисленные) значения (ΔP), м ² | $\Delta P = 3.5 \cdot 0.1 \cdot \sqrt{P_{\text{док}}} = 8.99$ |
| 4. | Площадь земельного участка согласно сведениям Единого государственного реестра недвижимости ($P_{\text{кад}}$), м ² | 630 |
| 5. | Оценка расхождения P и $P_{\text{кад}}$ ($P - P_{\text{кад}}$), м ² | 30 |
| 6. | Предельные минимальный и максимальный размеры земельного участка ($P_{\text{мин}}$ и $P_{\text{макс}}$), м ² | - - |
| 7. | Вид (виды) разрешенного использования | - |
| 7.1. | Дополнительные сведения об использовании земельного участка | участок при квартире |
| 8. | Кадастровый или иной государственный учетный номер (инвентарный) здания, сооружения, объекта незавершенного строительства, расположенного на земельном участке | 86:09:0401003:648 |
| 9. | Сведения о земельных участках (землях общего пользования, территории общего пользования), посредством которых обеспечивается доступ | - |

| | | | | | | | |
|---|--|---|---|----------------|-----------------------------------|---|--------------------------------|
| 10. | Иные сведения | | | | - | | |
| 4. Пояснения к сведениям об уточняемом земельном участке с кадастровым номером <u>86:09:0401003:327</u> : | | | | | | | |
| 1. | | | | | | | |
| 1. Сведения о характерных точках границ уточняемого земельного участка с кадастровым номером <u>86:09:0401003:337</u> : | | | | | | | |
| Система координат <u>МСК-86, зона 2</u> | | | | | Зона <u>N 2</u> | | |
| Обозначение характерных точек границ | Координаты, м | | | | Метод определения координат | Формулы, примененные для расчета средней квадратической погрешности определения координат характерных точек (M _t), с подставленными в такие формулы значениями и итоговые (вычисленные) значения M _t , м | Описание закрепл ения точки |
| | содержатся в Едином государственном реестре недвижимости | | определены в результате выполнения комплексных кадастровых работ | | | | |
| | X | Y | X | Y | | | |
| 1 | 2 | 3 | 4 | 5 | 6 | 7 | 8 |
| 937 | - | - | 978388. 62 | 1646977 .06 | - | 0.1 | - |
| 936 | - | - | 978390. 03 | 1646980 .13 | - | 0.1 | - |
| н3127У | - | - | 978393. 31 | 1646987 .19 | - | 0.1 | - |
| 935 | - | - | 978394. 88 | 1646990 .58 | - | 0.1 | - |
| 934 | - | - | 978404. 69 | 1647009 .07 | - | 0.1 | - |
| н3757У | - | - | 978387. 34 | 1647017 .58 | - | 0.1 | - |
| н3758У | - | - | 978371. 46 | 1646985 .54 | - | 0.1 | - |
| 1886 | - | - | 978387. 42 | 1646977 .66 | - | 0.1 | - |
| 937 | | | | | | | |

| | | | | | | | |
|---|---|----------------------------------|-----------------------------------|---|--|-----|---|
| | - | - | 978388. 62 | 1646977 .06 | - | 0.1 | - |
| 2. Сведения о частях границ уточняемого земельного участка с кадастровым номером 86:09:0401003:337: | | | | | | | |
| Обозначение части границ | | Горизонтальное проложение (S), м | Описание прохождения части границ | Сведения о согласовании местоположения границ (согласовано/спорное) | | | |
| от т. | до т. | | | | | | |
| 1 | 2 | 3 | 4 | 5 | | | |
| 937 | 936 | 3.38 | - | - | | | |
| 936 | н3127У | 7.78 | - | - | | | |
| н3127У | 935 | 3.74 | - | - | | | |
| 935 | 934 | 20.93 | - | - | | | |
| 934 | н3757У | 19.32 | - | - | | | |
| н3757У | н3758У | 35.76 | - | - | | | |
| н3758У | 1886 | 17.80 | - | - | | | |
| 1886 | 937 | 1.34 | - | - | | | |
| 3. Сведения о характеристиках уточняемого земельного участка с кадастровым номером 86:09:0401003:337 : | | | | | | | |
| N п/п | Наименование характеристики земельного участка | | | | Значение характеристики | | |
| 1 | 2 | | | | 3 | | |
| 1. | Адрес земельного участка | | | | | | |
| 1.1. | Сведения о местоположении земельного участка (при отсутствии адреса) в структурированном в соответствии с федеральной информационной адресной системой виде | | | | Ханты-Мансийский автономный округ - Югра, р-н. Советский, п. Юбилейный, ул. Украинская, д. 6 | | |
| 1.2. | Дополнительные сведения о местоположении земельного участка | | | | - | | |
| 2. | Площадь земельного участка ± величина погрешности определения (вычисления) площади (P ± ΔP), м² | | | | 680 ± 9.13 | | |
| 3. | Формула, примененная для вычисления предельной погрешности определения площади земельного участка, с подставленными значениями и итоговые (вычисленные) значения (ΔP), м² | | | | deltaP=3.5*0.1*sqrtPдок = 9.13 | | |

| | | |
|------|--|---|
| 4. | Площадь земельного участка согласно сведениям Единого государственного реестра недвижимости (Ркад), м ² | 630 |
| 5. | Оценка расхождения Р и Ркад (Р - Ркад), м ² | 50 |
| 6. | Предельные минимальный и максимальный размеры земельного участка (Рмин и Рмакс), м ² | - - |
| 7. | Вид (виды) разрешенного использования | - |
| 7.1. | Дополнительные сведения об использовании земельного участка | участок для эксплуатации квартиры |
| 8. | Кадастровый или иной государственный учетный номер (инвентарный) здания, сооружения, объекта незавершенного строительства, расположенного на земельном участке | 86:09:0401003:649, 86:09:0401003:649 |
| 9. | Сведения о земельных участках (землях общего пользования, территории общего пользования), посредством которых обеспечивается доступ | - |
| 10. | Иные сведения | - |

4. Пояснения к сведениям об уточняемом земельном участке с кадастровым номером 86:09:0401003:337:

| | |
|----|--|
| 1. | |
|----|--|

1. Сведения о характерных точках границ уточняемого земельного участка с кадастровым номером 86:09:0401003:339 :

Система координат МСК-86, зона 2

Зона N 2

| Обозначение характерных точек границ | Координаты, м | | | | Метод определения координат | Формулы, примененные для расчета средней квадратической погрешности определения координат характерных точек (M _t), с подставленными в такие формулы значениями и итоговые (вычисленные) значения M _t , м | Описание закре пления точки |
|--|--|---|---|----------------|-----------------------------------|---|--------------------------------|
| | содержатся в Едином государственном реестре недвижимости | | определены в результате выполнения комплексных кадастровых работ | | | | |
| | X | Y | X | Y | | | |
| 1 | 2 | 3 | 4 | 5 | 6 | 7 | 8 |
| 954 | - | - | 978407. 41 | 1647009 .82 | - | 0.1 | - |
| 953 | - | - | 978409. 04 | 1647013 .02 | - | 0.1 | - |
| 952 | - | - | 978408. 16 | 1647015 .86 | - | 0.1 | - |

| | | | | | | | |
|--------|---|---|---------------|----------------|---|-----|---|
| 951 | - | - | 978410. 54 | 1647021 .26 | - | 0.1 | - |
| н3161У | - | - | 978414. 67 | 1647031 .80 | - | 0.1 | - |
| н3160У | - | - | 978418. 13 | 1647038 .62 | - | 0.1 | - |
| 1878 | - | - | 978419. 24 | 1647041 .12 | - | 0.1 | - |
| н3825У | - | - | 978406. 31 | 1647047 .28 | - | 0.1 | - |
| н3826У | - | - | 978405. 59 | 1647045 .63 | - | 0.1 | - |
| н3827У | - | - | 978402. 80 | 1647046 .78 | - | 0.1 | - |
| н3828У | - | - | 978389. 33 | 1647018 .91 | - | 0.1 | - |
| 954 | - | - | 978407. 41 | 1647009 .82 | - | 0.1 | - |

2. Сведения о частях границ уточняемого земельного участка с кадастровым номером 86:09:0401003:339:

| Обозначение части границ | | Горизонтальное проложение (S), м | Описание прохождения части границ | Сведения о согласовании местоположения границ (согласовано/спорное) |
|--------------------------|--------|----------------------------------|-----------------------------------|---|
| от т. | до т. | | | |
| 1 | 2 | 3 | 4 | 5 |
| 954 | 953 | 3.59 | - | - |
| 953 | 952 | 2.97 | - | - |
| 952 | 951 | 5.90 | - | - |
| 951 | н3161У | 11.32 | - | - |
| н3161У | н3160У | 7.65 | - | - |
| н3160У | 1878 | 2.74 | - | - |

| | | | | |
|--------|--------|-------|---|---|
| 1878 | н3825У | 14.32 | - | - |
| н3825У | н3826У | 1.80 | - | - |
| н3826У | н3827У | 3.02 | - | - |
| н3827У | н3828У | 30.95 | - | - |
| н3828У | 954 | 20.24 | - | - |

3. Сведения о характеристиках уточняемого земельного участка с кадастровым номером 86:09:0401003:339 :

| N п/п | Наименование характеристики земельного участка | Значение характеристики |
|----------|---|---|
| 1 | 2 | 3 |
| 1. | Адрес земельного участка | |
| 1.1. | Сведения о местоположении земельного участка (при отсутствии адреса) в структурированном в соответствии с федеральной информационной адресной системой виде | Ханты-Мансийский автономный округ - Югра, р-н. Советский, п. Юбилейный, ул. Космонавтов, д. 6 |
| 1.2. | Дополнительные сведения о местоположении земельного участка | - |
| 2. | Площадь земельного участка \pm величина погрешности определения (вычисления) площади ($P \pm \Delta P$), м ² | 591 \pm 8.51 |
| 3. | Формула, примененная для вычисления предельной погрешности определения площади земельного участка, с подставленными значениями и итоговые (вычисленные) значения (ΔP), м ² | $\Delta P = 3.5 \cdot 0.1 \cdot \sqrt{P_{\text{док}}} = 8.51$ |
| 4. | Площадь земельного участка согласно сведениям Единого государственного реестра недвижимости ($P_{\text{кад}}$), м ² | 590 |
| 5. | Оценка расхождения P и $P_{\text{кад}}$ ($P - P_{\text{кад}}$), м ² | 1 |
| 6. | Предельные минимальный и максимальный размеры земельного участка ($P_{\text{мин}}$ и $P_{\text{макс}}$), м ² | - - |
| 7. | Вид (виды) разрешенного использования | - |
| 7.1. | Дополнительные сведения об использовании земельного участка | участок для эксплуатации квартиры |
| 8. | Кадастровый или иной государственный учетный номер (инвентарный) здания, сооружения, объекта незавершенного строительства, расположенного на земельном участке | 86:09:0401003:563, 86:09:0401003:563 |
| 9. | Сведения о земельных участках (землях общего пользования, территории общего пользования), посредством которых обеспечивается доступ | - |
| 10. | Иные сведения | - |

4. Пояснения к сведениям об уточняемом земельном участке с кадастровым номером 86:09:0401003:339:

1.

1. Сведения о характерных точках границ уточняемого земельного участка с кадастровым номером 86:09:0401003:341 :

Система координат МСК-86, зона 2

Зона N 2

| Обозначение характерных точек границ | Координаты, м | | | | Метод определения координат | Формулы, примененные для расчета средней квадратической погрешности определения координат характерных точек (M _t), с подставленными в такие формулы значениями и итоговые (вычисленные) значения M _t , м | Описание закре пления точки |
|--|--|---|---|----------------|-----------------------------------|---|--------------------------------|
| | содержатся в Едином государственном реестре недвижимости | | определены в результате выполнения комплексных кадастровых работ | | | | |
| | X | Y | X | Y | | | |
| 1 | 2 | 3 | 4 | 5 | 6 | 7 | 8 |
| н3774У | - | - | 978385. 75 | 1647024 .06 | - | 0.1 | - |
| н3775У | - | - | 978398. 09 | 1647050 .66 | - | 0.1 | - |
| н3776У | - | - | 978367. 57 | 1647065 .31 | - | 0.1 | - |
| н3777У | - | - | 978355. 26 | 1647038 .70 | - | 0.1 | - |
| н3774У | - | - | 978385. 75 | 1647024 .06 | - | 0.1 | - |

2. Сведения о частях границ уточняемого земельного участка с кадастровым номером 86:09:0401003:341:

| Обозначение части границ | | Горизонтальное проложение (S), м | Описание прохождения части границ | Сведения о согласовании местоположения границ (согласовано/спорное) |
|-----------------------------|--------|-------------------------------------|--------------------------------------|---|
| от т. | до т. | | | |
| 1 | 2 | 3 | 4 | 5 |
| н3774У | н3775У | 29.32 | - | - |
| н3775У | | | | |

| | | | | |
|--------|--------|-------|---|---|
| | н3776У | 33.85 | - | - |
| н3776У | н3777У | 29.32 | - | - |
| н3777У | н3774У | 33.82 | - | - |

3. Сведения о характеристиках уточняемого земельного участка с кадастровым номером 86:09:0401003:341 :

| № п/п | Наименование характеристики земельного участка | Значение характеристики |
|-------|---|---|
| 1 | 2 | 3 |
| 1. | Адрес земельного участка | |
| 1.1. | Сведения о местоположении земельного участка (при отсутствии адреса) в структурированном в соответствии с федеральной информационной адресной системой виде | Ханты-Мансийский автономный округ - Югра, р-н. Советский, п. Юбилейный, ул. Космонавтов, д. 4 |
| 1.2. | Дополнительные сведения о местоположении земельного участка | - |
| 2. | Площадь земельного участка \pm величина погрешности определения (вычисления) площади ($P \pm \Delta P$), м ² | 992 \pm 11.02 |
| 3. | Формула, примененная для вычисления предельной погрешности определения площади земельного участка, с подставленными значениями и итоговые (вычисленные) значения (ΔP), м ² | $\Delta P = 3.5 \cdot 0.1 \cdot \sqrt{P_{\text{док}}} = 11.02$ |
| 4. | Площадь земельного участка согласно сведениям Единого государственного реестра недвижимости ($P_{\text{кад}}$), м ² | 986 |
| 5. | Оценка расхождения P и $P_{\text{кад}}$ ($P - P_{\text{кад}}$), м ² | 6 |
| 6. | Предельные минимальный и максимальный размеры земельного участка ($P_{\text{мин}}$ и $P_{\text{макс}}$), м ² | - - |
| 7. | Вид (виды) разрешенного использования | - |
| 7.1. | Дополнительные сведения об использовании земельного участка | участок для эксплуатации квартиры |
| 8. | Кадастровый или иной государственный учетный номер (инвентарный) здания, сооружения, объекта незавершенного строительства, расположенного на земельном участке | 86:09:0401003:561, 86:09:0401003:561 |
| 9. | Сведения о земельных участках (землях общего пользования, территории общего пользования), посредством которых обеспечивается доступ | - |
| 10. | Иные сведения | - |

4. Пояснения к сведениям об уточняемом земельном участке с кадастровым номером 86:09:0401003:341:

| | |
|----|--|
| 1. | |
|----|--|

1. Сведения о характерных точках границ уточняемого земельного участка с кадастровым номером 86:09:0401003:342 :

| Система координат <u>МСК-86, зона 2</u> | | | | | Зона N <u>2</u> | | |
|---|--|----------------------------------|---|-----------------------------------|---|--|----------------------------|
| Обозначение характерных точек границ | Координаты, м | | | | Метод определения координат | Формулы, примененные для расчета средней квадратической погрешности определения координат характерных точек (M _i), с подставленными в такие формулы значениями и итоговые (вычисленные) значения M _{it} , м | Описание закрепления точки |
| | содержатся в Едином государственном реестре недвижимости | | определены в результате выполнения комплексных кадастровых работ | | | | |
| | X | Y | X | Y | | | |
| 1 | 2 | 3 | 4 | 5 | 6 | 7 | 8 |
| 617 | - | - | 978335. 16 | 1647003 .67 | - | 0.1 | - |
| н3130У | - | - | 978349. 13 | 1647032 .37 | - | 0.1 | - |
| н3759У | - | - | 978332. 06 | 1647040 .37 | - | 0.1 | - |
| н3760У | - | - | 978323. 89 | 1647021 .15 | - | 0.1 | - |
| н3761У | - | - | 978320. 72 | 1647013 .69 | - | 0.1 | - |
| 1889 | - | - | 978319. 56 | 1647010 .96 | - | 0.1 | - |
| 617 | - | - | 978335. 16 | 1647003 .67 | - | 0.1 | - |
| 2. Сведения о частях границ уточняемого земельного участка с кадастровым номером <u>86:09:0401003:342</u>: | | | | | | | |
| Обозначение части границ | | Горизонтальное проложение (S), м | | Описание прохождения части границ | Сведения о согласовании местоположения границ (согласовано/спорное) | | |
| от т. | до т. | | | | | | |
| 1 | 2 | 3 | | 4 | 5 | | |
| 617 | н3130У | 31.92 | | - | - | | |

| | | | | |
|--------|--------|-------|---|---|
| н3130У | н3759У | 18.85 | - | - |
| н3759У | н3760У | 20.88 | - | - |
| н3760У | н3761У | 8.11 | - | - |
| н3761У | 1889 | 2.97 | - | - |
| 1889 | 617 | 17.22 | - | - |

3. Сведения о характеристиках уточняемого земельного участка с кадастровым номером 86:09:0401003:342 :

| N п/п | Наименование характеристики земельного участка | Значение характеристики |
|----------|---|--|
| 1 | 2 | 3 |
| 1. | Адрес земельного участка | |
| 1.1. | Сведения о местоположении земельного участка (при отсутствии адреса) в структурированном в соответствии с федеральной информационной адресной системой виде | Ханты-Мансийский автономный округ - Югра, р-н. Советский, п. Юбилейный, ул. Украинская, д. 2 |
| 1.2. | Дополнительные сведения о местоположении земельного участка | - |
| 2. | Площадь земельного участка \pm величина погрешности определения (вычисления) площади ($P \pm \Delta P$), м ² | 576 \pm 8.40 |
| 3. | Формула, примененная для вычисления предельной погрешности определения площади земельного участка, с подставленными значениями и итоговые (вычисленные) значения (ΔP), м ² | $\Delta P = 3.5 \cdot 0.1 \cdot \sqrt{P_{\text{док}}} = 8.40$ |
| 4. | Площадь земельного участка согласно сведениям Единого государственного реестра недвижимости ($P_{\text{кад}}$), м ² | 524 |
| 5. | Оценка расхождения P и $P_{\text{кад}}$ ($P - P_{\text{кад}}$), м ² | 52 |
| 6. | Предельные минимальный и максимальный размеры земельного участка ($P_{\text{мин}}$ и $P_{\text{макс}}$), м ² | - - |
| 7. | Вид (виды) разрешенного использования | - |
| 7.1. | Дополнительные сведения об использовании земельного участка | участок для эксплуатации квартиры |
| 8. | Кадастровый или иной государственный учетный номер (инвентарный) здания, сооружения, объекта незавершенного строительства, расположенного на земельном участке | 86:09:0401003:646, 86:09:0401003:646 |
| 9. | Сведения о земельных участках (землях общего пользования, территории общего пользования), посредством которых обеспечивается доступ | - |
| 10. | Иные сведения | - |

4. Пояснения к сведениям об уточняемом земельном участке с кадастровым номером 86:09:0401003:342:

1.

1. Сведения о характерных точках границ уточняемого земельного участка с кадастровым номером 86:09:0401003:343 :

Система координат МСК-86, зона 2

Зона N 2

| Обозначение характерных точек границ | Координаты, м | | | | Метод определения координат | Формулы, примененные для расчета средней квадратической погрешности определения координат характерных точек (M _i), с подставленными в такие формулы значениями и итоговые (вычисленные) значения M _t , м | Описание закре пления точки |
|--|--|---|---|----------------|-----------------------------------|---|--------------------------------|
| | содержатся в Едином государственном реестре недвижимости | | определены в результате выполнения комплексных кадастровых работ | | | | |
| | X | Y | X | Y | | | |
| 1 | 2 | 3 | 4 | 5 | 6 | 7 | 8 |
| 491 | - | - | 978334. 02 | 1647044 .31 | - | 0.1 | - |
| 616 | - | - | 978350. 99 | 1647036 .09 | - | 0.1 | - |
| н3770У | - | - | 978366. 07 | 1647066 .44 | - | 0.1 | - |
| 1876 | - | - | 978352. 62 | 1647072 .96 | - | 0.1 | - |
| н3771У | - | - | 978353. 24 | 1647074 .34 | - | 0.1 | - |
| 492 | - | - | 978349. 37 | 1647076 .51 | - | 0.1 | - |
| н3772У | - | - | 978347. 41 | 1647072 .40 | - | 0.1 | - |
| н3773У | - | - | 978344. 37 | 1647066 .02 | - | 0.1 | - |
| 491 | - | - | 978334. 02 | 1647044 .31 | - | 0.1 | - |

| 2. Сведения о частях границ уточняемого земельного участка с кадастровым номером 86:09:0401003:343: | | | | |
|---|---|----------------------------------|---|---|
| Обозначение части границ | | Горизонтальное проложение (S), м | Описание прохождения части границ | Сведения о согласовании местоположения границ (согласовано/спорное) |
| от т. | до т. | | | |
| 1 | 2 | 3 | 4 | 5 |
| 491 | 616 | 18.86 | - | - |
| 616 | н3770У | 33.89 | - | - |
| н3770У | 1876 | 14.95 | - | - |
| 1876 | н3771У | 1.51 | - | - |
| н3771У | 492 | 4.44 | - | - |
| 492 | н3772У | 4.55 | - | - |
| н3772У | н3773У | 7.07 | - | - |
| н3773У | 491 | 24.05 | - | - |
| 3. Сведения о характеристиках уточняемого земельного участка с кадастровым номером 86:09:0401003:343 : | | | | |
| № п/п | Наименование характеристики земельного участка | | Значение характеристики | |
| 1 | 2 | | 3 | |
| 1. | Адрес земельного участка | | | |
| 1.1. | Сведения о местоположении земельного участка (при отсутствии адреса) в структурированном в соответствии с федеральной информационной адресной системой виде | | Россия, Ханты-Мансийский автономный округ - Югра, Советский район, п.Юбилейный, ул.Космонавтов, д.2/2 | |
| 1.2. | Дополнительные сведения о местоположении земельного участка | | - | |
| 2. | Площадь земельного участка ± величина погрешности определения (вычисления) площади ($P \pm \Delta P$), м ² | | 656 ± 8.96 | |
| 3. | Формула, примененная для вычисления предельной погрешности определения площади земельного участка, с подставленными значениями и итоговые (вычисленные) значения (ΔP), м ² | | $\Delta P = 3.5 \cdot 0.1 \cdot \sqrt{P_{\text{док}}} = 8.96$ | |
| 4. | Площадь земельного участка согласно сведениям Единого государственного реестра недвижимости (Ркад), м ² | | 612 | |

| | | |
|------|--|---|
| 5. | Оценка расхождения Р и Ркад (Р - Ркад), м ² | 44 |
| 6. | Предельные минимальный и максимальный размеры земельного участка (Рмин и Рмакс), м ² | - - |
| 7. | Вид (виды) разрешенного использования | - |
| 7.1. | Дополнительные сведения об использовании земельного участка | индивидуальное жилищное строительство |
| 8. | Кадастровый или иной государственный учетный номер (инвентарный) здания, сооружения, объекта незавершенного строительства, расположенного на земельном участке | 86:09:0401003:560, 86:09:0401003:560 |
| 9. | Сведения о земельных участках (землях общего пользования, территории общего пользования), посредством которых обеспечивается доступ | - |
| 10. | Иные сведения | - |

4. Пояснения к сведениям об уточняемом земельном участке с кадастровым номером 86:09:0401003:343:

| | |
|----|--|
| 1. | |
|----|--|

1. Сведения о характерных точках границ уточняемого земельного участка с кадастровым номером 86:09:0401003:344 :

Система координат МСК-86, зона 2

Зона N 2

| Обозначение характерных точек границ | Координаты, м | | | | Метод определения координат | Формулы, примененные для расчета средней квадратической погрешности определения координат характерных точек (M _t), с подставленными в такие формулы значениями и итоговые (вычисленные) значения M _t , м | Описание закре пления точки |
|--|--|---|---|----------------|-----------------------------------|---|--------------------------------|
| | содержатся в Едином государственном реестре недвижимости | | определены в результате выполнения комплексных кадастровых работ | | | | |
| | X | Y | X | Y | | | |
| 1 | 2 | 3 | 4 | 5 | 6 | 7 | 8 |
| 1889 | - | - | 978319. 56 | 1647010 .96 | - | 0.1 | - |
| н3762У | - | - | 978300. 55 | 1647020 .18 | - | 0.1 | - |
| н3763У | - | - | 978313. 88 | 1647049 .13 | - | 0.1 | - |
| н3759У | - | - | 978332. | 1647040 | - | 0.1 | - |

| | | | | | | | |
|--------|---|---|---------------|----------------|---|-----|---|
| | | | 06 | .37 | | | |
| н3760У | - | - | 978323. 89 | 1647021 .15 | - | 0.1 | - |
| н3761У | - | - | 978320. 72 | 1647013 .69 | - | 0.1 | - |
| 1889 | - | - | 978319. 56 | 1647010 .96 | - | 0.1 | - |

2. Сведения о частях границ уточняемого земельного участка с кадастровым номером 86:09:0401003:344:

| Обозначение части границ | | Горизонтальное проложение (S), м | Описание прохождения части границ | Сведения о согласовании местоположения границ (согласовано/спорное) |
|--------------------------|--------|----------------------------------|-----------------------------------|---|
| от т. | до т. | | | |
| 1 | 2 | 3 | 4 | 5 |
| 1889 | н3762У | 21.13 | - | - |
| н3762У | н3763У | 31.87 | - | - |
| н3763У | н3759У | 20.18 | - | - |
| н3759У | н3760У | 20.88 | - | - |
| н3760У | н3761У | 8.11 | - | - |
| н3761У | 1889 | 2.97 | - | - |

3. Сведения о характеристиках уточняемого земельного участка с кадастровым номером 86:09:0401003:344 :

| N п/п | Наименование характеристики земельного участка | Значение характеристики |
|-------|---|--|
| 1 | 2 | 3 |
| 1. | Адрес земельного участка | |
| 1.1. | Сведения о местоположении земельного участка (при отсутствии адреса) в структурированном в соответствии с федеральной информационной адресной системой виде | Ханты-Мансийский автономный округ - Югра, р-н. Советский, п. Юбилейный, ул. Украинская, д. 2 |
| 1.2. | Дополнительные сведения о местоположении земельного участка | - |
| 2. | Площадь земельного участка ± величина погрешности определения (вычисления) площади ($P \pm \Delta P$), м ² | 659 ± 8.98 |

| | | |
|------|---|---|
| 3. | Формула, примененная для вычисления предельной погрешности определения площади земельного участка, с подставленными значениями и итоговые (вычисленные) значения (ΔP), м ² | $\Delta P = 3.5 \cdot 0.1 \cdot \sqrt{P_{\text{док}}} = 8.98$ |
| 4. | Площадь земельного участка согласно сведениям Единого государственного реестра недвижимости ($P_{\text{кад}}$), м ² | 634 |
| 5. | Оценка расхождения P и $P_{\text{кад}}$ ($P - P_{\text{кад}}$), м ² | 25 |
| 6. | Предельные минимальный и максимальный размеры земельного участка ($P_{\text{мин}}$ и $P_{\text{макс}}$), м ² | - - |
| 7. | Вид (виды) разрешенного использования | - |
| 7.1. | Дополнительные сведения об использовании земельного участка | участок для эксплуатации квартиры |
| 8. | Кадастровый или иной государственный учетный номер (инвентарный) здания, сооружения, объекта незавершенного строительства, расположенного на земельном участке | 86:09:0401003:646, 86:09:0401003:646 |
| 9. | Сведения о земельных участках (землях общего пользования, территории общего пользования), посредством которых обеспечивается доступ | - |
| 10. | Иные сведения | - |

4. Пояснения к сведениям об уточняемом земельном участке с кадастровым номером 86:09:0401003:344:

| | |
|----|--|
| 1. | |
|----|--|

1. Сведения о характерных точках границ уточняемого земельного участка с кадастровым номером 86:09:0401003:345 :

Система координат МСК-86, зона 2

Зона N 2

| Обозначение характерных точек границ | Координаты, м | | | | Метод определения координат | Формулы, примененные для расчета средней квадратической погрешности определения координат характерных точек (M _i), с подставленными в такие формулы значениями и итоговые (вычисленные) значения M _{it} , м | Описание закре- пления точки |
|--|--|---|---|----------------|-----------------------------------|--|---------------------------------|
| | содержатся в Едином государственном реестре недвижимости | | определены в результате выполнения комплексных кадастровых работ | | | | |
| | X | Y | X | Y | | | |
| 1 | 2 | 3 | 4 | 5 | 6 | 7 | 8 |
| н3765У | - | - | 978301. 37 | 1647037 .13 | - | 0.1 | - |
| 203 | - | - | 978308. | 1647054 | - | 0.1 | - |

| | | | | | | | |
|--------|---|---|---------------|----------------|---|-----|---|
| | | | 65 | .92 | | | |
| 202 | - | - | 978303. 85 | 1647057 .12 | - | 0.1 | - |
| 201 | - | - | 978284. 46 | 1647065 .98 | - | 0.1 | - |
| 200 | - | - | 978275. 49 | 1647070 .36 | - | 0.1 | - |
| н3768У | - | - | 978268. 21 | 1647055 .78 | - | 0.1 | - |
| н3767У | - | - | 978272. 95 | 1647053 .11 | - | 0.1 | - |
| н3766У | - | - | 978279. 99 | 1647049 .15 | - | 0.1 | - |
| н3765У | - | - | 978301. 37 | 1647037 .13 | - | 0.1 | - |

2. Сведения о частях границ уточняемого земельного участка с кадастровым номером 86:09:0401003:345:

| Обозначение части границ | | Горизонтальное проложение (S), м | Описание прохождения части границ | Сведения о согласовании местоположения границ (согласовано/спорное) |
|--------------------------|--------|----------------------------------|-----------------------------------|---|
| от т. | до т. | | | |
| 1 | 2 | 3 | 4 | 5 |
| н3765У | 203 | 19.22 | - | - |
| 203 | 202 | 5.28 | - | - |
| 202 | 201 | 21.32 | - | - |
| 201 | 200 | 9.98 | - | - |
| 200 | н3768У | 16.30 | - | - |
| н3768У | н3767У | 5.44 | - | - |
| н3767У | н3766У | 8.08 | - | - |
| н3766У | н3765У | 24.53 | - | - |

| 3. Сведения о характеристиках уточняемого земельного участка с кадастровым номером <u>86:09:0401003:345</u> : | | | | | |
|---|---|--------------|-----------------|--|-------------------|
| N п/п | Наименование характеристики земельного участка | | | Значение характеристики | |
| 1 | 2 | | | 3 | |
| 1. | Адрес земельного участка | | | | |
| 1.1. | Сведения о местоположении земельного участка (при отсутствии адреса) в структурированном в соответствии с федеральной информационной адресной системой виде | | | Ханты-Мансийский автономный округ - Югра, р-н. Советский, п. Юбилейный, ул. Железнодорожная, д. 17 | |
| 1.2. | Дополнительные сведения о местоположении земельного участка | | | - | |
| 2. | Площадь земельного участка ± величина погрешности определения (вычисления) площади (P ± ΔP), м² | | | 658 ± 8.98 | |
| 3. | Формула, примененная для вычисления предельной погрешности определения площади земельного участка, с подставленными значениями и итоговые (вычисленные) значения (ΔP), м² | | | deltaP=3.5*0.1*sqrtPдок = 8.98 | |
| 4. | Площадь земельного участка согласно сведениям Единого государственного реестра недвижимости (Ркад), м² | | | 605 | |
| 5. | Оценка расхождения P и Ркад (P - Ркад), м² | | | 53 | |
| 6. | Предельные минимальный и максимальный размеры земельного участка (Рмин и Рмакс), м² | | | - - | |
| 7. | Вид (виды) разрешенного использования | | | - | |
| 7.1. | Дополнительные сведения об использовании земельного участка | | | участок для эксплуатирования квартиры | |
| 8. | Кадастровый или иной государственный учетный номер (инвентарный) здания, сооружения, объекта незавершенного строительства, расположенного на земельном участке | | | 86:09:0401003:527, 86:09:0401003:527 | |
| 9. | Сведения о земельных участках (землях общего пользования, территории общего пользования), посредством которых обеспечивается доступ | | | - | |
| 10. | Иные сведения | | | - | |
| 4. Пояснения к сведениям об уточняемом земельном участке с кадастровым номером <u>86:09:0401003:345</u> : | | | | | |
| 1. | | | | | |
| 1. Сведения о характерных точках границ уточняемого земельного участка с кадастровым номером <u>86:09:0401003:346</u> : | | | | | |
| Система координат <u>МСК-86, зона 2</u> Зона N <u>2</u> | | | | | |
| Обозначение | Координаты, м | | Метод определен | Формулы, примененные для | Описание закрепов |
| | содержатся в | определены в | | | |

| характерн ых точек границ | Едином государственном реестре недвижимости | | результате выполнения комплексных кадастровых работ | | ия координат | расчета средней квадратической погрешности определения координат характерных точек (M_t), с подставленными в такие формулы значениями и итоговые (вычисленные) значения M_t , м | ления точки |
|--|--|-------------------------------------|---|--------------------------------------|---|---|-------------|
| | X | Y | X | Y | | | |
| 1 | 2 | 3 | 4 | 5 | 6 | 7 | 8 |
| н3764У | - | - | 978295. 60 | 1647024 .09 | - | 0.1 | - |
| н3765У | - | - | 978301. 37 | 1647037 .13 | - | 0.1 | - |
| н3766У | - | - | 978279. 99 | 1647049 .15 | - | 0.1 | - |
| н3767У | - | - | 978272. 95 | 1647053 .11 | - | 0.1 | - |
| н3768У | - | - | 978268. 21 | 1647055 .78 | - | 0.1 | - |
| н3769У | - | - | 978260. 91 | 1647041 .00 | - | 0.1 | - |
| н3764У | - | - | 978295. 60 | 1647024 .09 | - | 0.1 | - |
| 2. Сведения о частях границ уточняемого земельного участка с кадастровым номером 86:09:0401003:346: | | | | | | | |
| Обозначение части границ | | Горизонтальное проложение (S), м | | Описание прохождения части границ | Сведения о согласовании местоположения границ (согласовано/спорное) | | |
| от т. | до т. | | | | | | |
| 1 | 2 | 3 | | 4 | 5 | | |
| н3764У | н3765У | 14.26 | | - | - | | |
| н3765У | н3766У | 24.53 | | - | - | | |
| н3766У | н3767У | 8.08 | | - | - | | |

| | | | | |
|--------|--------|-------|---|---|
| н3767У | н3768У | 5.44 | - | - |
| н3768У | н3769У | 16.48 | - | - |
| н3769У | н3764У | 38.59 | - | - |

3. Сведения о характеристиках уточняемого земельного участка с кадастровым номером 86:09:0401003:346 :

| № п/п | Наименование характеристики земельного участка | Значение характеристики |
|-------|---|--|
| 1 | 2 | 3 |
| 1. | Адрес земельного участка | |
| 1.1. | Сведения о местоположении земельного участка (при отсутствии адреса) в структурированном в соответствии с федеральной информационной адресной системой виде | Ханты-Мансийский автономный округ - Югра, р-н. Советский, п. Юбилейный, ул. Железнодорожная, д. 17 |
| 1.2. | Дополнительные сведения о местоположении земельного участка | - |
| 2. | Площадь земельного участка \pm величина погрешности определения (вычисления) площади ($P \pm \Delta P$), м ² | 588 \pm 8.49 |
| 3. | Формула, примененная для вычисления предельной погрешности определения площади земельного участка, с подставленными значениями и итоговые (вычисленные) значения (ΔP), м ² | $\Delta P = 3.5 \cdot 0.1 \cdot \sqrt{P_{\text{док}}} = 8.49$ |
| 4. | Площадь земельного участка согласно сведениям Единого государственного реестра недвижимости ($P_{\text{кад}}$), м ² | 586 |
| 5. | Оценка расхождения P и $P_{\text{кад}}$ ($P - P_{\text{кад}}$), м ² | 2 |
| 6. | Предельные минимальный и максимальный размеры земельного участка ($P_{\text{мин}}$ и $P_{\text{макс}}$), м ² | - - |
| 7. | Вид (виды) разрешенного использования | - |
| 7.1. | Дополнительные сведения об использовании земельного участка | участок для эксплуатации квартиры |
| 8. | Кадастровый или иной государственный учетный номер (инвентарный) здания, сооружения, объекта незавершенного строительства, расположенного на земельном участке | 86:09:0401003:527, 86:09:0401003:527 |
| 9. | Сведения о земельных участках (землях общего пользования, территории общего пользования), посредством которых обеспечивается доступ | - |
| 10. | Иные сведения | - |

4. Пояснения к сведениям об уточняемом земельном участке с кадастровым номером 86:09:0401003:346:

| | |
|----|--|
| 1. | |
|----|--|

1. Сведения о характерных точках границ уточняемого земельного участка с кадастровым номером 86:09:0401003:348 :

Система координат МСК-86, зона 2

Зона N 2

| Обозначение характерных точек границ | Координаты, м | | | | Метод определения координат | Формулы, примененные для расчета средней квадратической погрешности определения координат характерных точек (M _t), с подставленными в такие формулы значениями и итоговые (вычисленные) значения M _t , м | Описание закре пления точки |
|--|--|---|---|----------------|-----------------------------------|---|--------------------------------|
| | содержатся в Едином государственном реестре недвижимости | | определены в результате выполнения комплексных кадастровых работ | | | | |
| | X | Y | X | Y | | | |
| 1 | 2 | 3 | 4 | 5 | 6 | 7 | 8 |
| 777 | - | - | 978438. 96 | 1646994 .34 | - | 0.1 | - |
| н3712У | - | - | 978448. 96 | 1647015 .04 | - | 0.1 | - |
| н3713У | - | - | 978452. 35 | 1647022 .04 | - | 0.1 | - |
| 1881 | - | - | 978453. 63 | 1647024 .69 | - | 0.1 | - |
| 1880 | - | - | 978449. 17 | 1647026 .83 | - | 0.1 | - |
| н3714У | - | - | 978438. 12 | 1647032 .01 | - | 0.1 | - |
| н3715У | - | - | 978424. 41 | 1647001 .90 | - | 0.1 | - |
| 777 | - | - | 978438. 96 | 1646994 .34 | - | 0.1 | - |

2. Сведения о частях границ уточняемого земельного участка с кадастровым номером 86:09:0401003:348:

| Обозначение части границ | | Горизонтальное проложение (S), м | Описание прохождения части границ | Сведения о согласовании местоположения границ (согласовано/спорное) |
|--------------------------|-------|----------------------------------|-----------------------------------|---|
| от т. | до т. | | | |

| 1 | 2 | 3 | 4 | 5 |
|--------|--------|-------|---|---|
| 777 | н3712У | 22.99 | - | - |
| н3712У | н3713У | 7.78 | - | - |
| н3713У | 1881 | 2.94 | - | - |
| 1881 | 1880 | 4.95 | - | - |
| 1880 | н3714У | 12.20 | - | - |
| н3714У | н3715У | 33.08 | - | - |
| н3715У | 777 | 16.40 | - | - |

3. Сведения о характеристиках уточняемого земельного участка с кадастровым номером 86:09:0401003:348 :

| N п/п | Наименование характеристики земельного участка | Значение характеристики |
|----------|---|---|
| 1 | 2 | 3 |
| 1. | Адрес земельного участка | |
| 1.1. | Сведения о местоположении земельного участка (при отсутствии адреса) в структурированном в соответствии с федеральной информационной адресной системой виде | Ханты-Мансийский автономный округ - Югра, р-н. Советский, п. Юбилейный, ул. Космонавтов, д. 8 |
| 1.2. | Дополнительные сведения о местоположении земельного участка | - |
| 2. | Площадь земельного участка \pm величина погрешности определения (вычисления) площади ($P \pm \Delta P$), м ² | 560 \pm 8.28 |
| 3. | Формула, примененная для вычисления предельной погрешности определения площади земельного участка, с подставленными значениями и итоговые (вычисленные) значения (ΔP), м ² | $\Delta P = 3.5 \cdot 0.1 \cdot \sqrt{P_{\text{док}}} = 8.28$ |
| 4. | Площадь земельного участка согласно сведениям Единого государственного реестра недвижимости ($P_{\text{кад}}$), м ² | 528 |
| 5. | Оценка расхождения P и $P_{\text{кад}}$ ($P - P_{\text{кад}}$), м ² | 32 |
| 6. | Предельные минимальный и максимальный размеры земельного участка ($P_{\text{мин}}$ и $P_{\text{макс}}$), м ² | - - |
| 7. | Вид (виды) разрешенного использования | - |
| 7.1. | Дополнительные сведения об использовании земельного участка | участок для эксплуатации квартиры |
| 8. | Кадастровый или иной государственный учетный номер (инвентарный) здания, сооружения, объекта незавершенного | 86:09:0401003:863, 86:09:0401003:863 |

| | | | | | | | |
|---|---|---|---|-----------------|-----------------------------------|---|-------------------------------------|
| | строительства, расположенного на земельном участке | | | | | | |
| 9. | Сведения о земельных участках (землях общего пользования, территории общего пользования), посредством которых обеспечивается доступ | | | | - | | |
| 10. | Иные сведения | | | | - | | |
| 4. Пояснения к сведениям об уточняемом земельном участке с кадастровым номером <u>86:09:0401003:348</u> : | | | | | | | |
| 1. | | | | | | | |
| 1. Сведения о характерных точках границ уточняемого земельного участка с кадастровым номером <u>86:09:0401003:351</u> : | | | | | | | |
| Система координат <u>МСК-86, зона 2</u> | | | | Зона <u>N 2</u> | | | |
| Обозначение характерных точек границ | Координаты, м | | | | Метод определения координат | Формулы, примененные для расчета средней квадратической погрешности определения координат характерных точек (M _t), с подставленными в такие формулы значениями и итоговые (вычисленные) значения M _t , м | Описание за- реп- ления точки |
| | содержатся в Едином государственном реестре недвижимости | | определены в результате выполнения комплексных кадастровых работ | | | | |
| | X | Y | X | Y | | | |
| 1 | 2 | 3 | 4 | 5 | 6 | 7 | 8 |
| 969 | - | - | 978520. 58 | 1647029 .71 | - | 0.1 | - |
| 991 | - | - | 978517. 76 | 1647031 .09 | - | 0.1 | - |
| 990 | - | - | 978516. 51 | 1647031 .63 | - | 0.1 | - |
| 989 | - | - | 978509. 62 | 1647034 .93 | - | 0.1 | - |
| 988 | - | - | 978509. 36 | 1647034 .42 | - | 0.1 | - |
| 987 | - | - | 978508. 92 | 1647034 .73 | - | 0.1 | - |
| 986 | - | - | 978496. 37 | 1647040 .86 | - | 0.1 | - |

| | | | | | | | |
|--------|---|---|---------------|----------------|---|-----|---|
| 985 | - | - | 978492. 22 | 1647042 .85 | - | 0.1 | - |
| н3681У | - | - | 978484. 49 | 1647025 .76 | - | 0.1 | - |
| н3682У | - | - | 978511. 33 | 1647013 .57 | - | 0.1 | - |
| 969 | - | - | 978520. 58 | 1647029 .71 | - | 0.1 | - |

2. Сведения о частях границ уточняемого земельного участка с кадастровым номером 86:09:0401003:351:

| Обозначение части границ | | Горизонтальное проложение (S), м | Описание прохождения части границ | Сведения о согласовании местоположения границ (согласовано/спорное) |
|--------------------------|--------|----------------------------------|-----------------------------------|---|
| от т. | до т. | | | |
| 1 | 2 | 3 | 4 | 5 |
| 969 | 991 | 3.14 | - | - |
| 991 | 990 | 1.36 | - | - |
| 990 | 989 | 7.64 | - | - |
| 989 | 988 | 0.57 | - | - |
| 988 | 987 | 0.54 | - | - |
| 987 | 986 | 13.97 | - | - |
| 986 | 985 | 4.60 | - | - |
| 985 | н3681У | 18.76 | - | - |
| н3681У | н3682У | 29.48 | - | - |
| н3682У | 969 | 18.60 | - | - |

3. Сведения о характеристиках уточняемого земельного участка с кадастровым номером 86:09:0401003:351 :

| № п/п | Наименование характеристики земельного участка | Значение характеристики |
|-------|--|-------------------------|
| 1 | 2 | 3 |

| | | | | | | | |
|---|---|---|--|---|-----------------------------|---|----------------------------|
| 1. | Адрес земельного участка | | | | | | |
| 1.1. | Сведения о местоположении земельного участка (при отсутствии адреса) в структурированном в соответствии с федеральной информационной адресной системой виде | | | Ханты-Мансийский автономный округ - Югра, р-н. Советский, п. Юбилейный, ул. Советская, д. 4 | | | |
| 1.2. | Дополнительные сведения о местоположении земельного участка | | | - | | | |
| 2. | Площадь земельного участка ± величина погрешности определения (вычисления) площади ($P \pm \Delta P$), м ² | | | 564 ± 8.31 | | | |
| 3. | Формула, примененная для вычисления предельной погрешности определения площади земельного участка, с подставленными значениями и итоговые (вычисленные) значения (ΔP), м ² | | | $\Delta P = 3.5 \cdot 0.1 \cdot \sqrt{P_{\text{док}}} = 8.31$ | | | |
| 4. | Площадь земельного участка согласно сведениям Единого государственного реестра недвижимости ($P_{\text{кад}}$), м ² | | | 518 | | | |
| 5. | Оценка расхождения P и Pкад ($P - P_{\text{кад}}$), м ² | | | 46 | | | |
| 6. | Предельные минимальный и максимальный размеры земельного участка ($P_{\text{мин}}$ и $P_{\text{макс}}$), м ² | | | - - | | | |
| 7. | Вид (виды) разрешенного использования | | | - | | | |
| 7.1. | Дополнительные сведения об использовании земельного участка | | | Индивидуальное жилищное строительство | | | |
| 8. | Кадастровый или иной государственный учетный номер (инвентарный) здания, сооружения, объекта незавершенного строительства, расположенного на земельном участке | | | 86:09:0401003:631, 86:09:0401003:631 | | | |
| 9. | Сведения о земельных участках (землях общего пользования, территории общего пользования), посредством которых обеспечивается доступ | | | - | | | |
| 10. | Иные сведения | | | - | | | |
| 4. Пояснения к сведениям об уточняемом земельном участке с кадастровым номером 86:09:0401003:351 : | | | | | | | |
| 1. | | | | | | | |
| 1. Сведения о характерных точках границ уточняемого земельного участка с кадастровым номером 86:09:0401003:366 : | | | | | | | |
| Система координат МСК-86, зона 2 Зона N 2 | | | | | | | |
| Обозначение характерных точек границ | Координаты, м | | | | Метод определения координат | Формулы, примененные для расчета средней квадратической погрешности определения координат характерных точек (M_t), с подставленными в такие формулы | Описание закрепления точки |
| | содержатся в Едином государственном реестре недвижимости | | определены в результате выполнения комплексных кадастровых работ | | | | |
| | X | Y | X | Y | | | |

| | | | | | | значениями и итоговые (вычисленные) значения Mt, м | |
|--------|---|---|---------------|----------------|---|---|---|
| 1 | 2 | 3 | 4 | 5 | 6 | 7 | 8 |
| н3745У | - | - | 978334. 46 | 1647094 .83 | - | 0.1 | - |
| н3746У | - | - | 978343. 79 | 1647115 .24 | - | 0.1 | - |
| н3747У | - | - | 978337. 12 | 1647118 .55 | - | 0.1 | - |
| 1971 | - | - | 978297. 12 | 1647138 .49 | - | 0.1 | - |
| н3748У | - | - | 978291. 52 | 1647127 .16 | - | 0.1 | - |
| н3749У | - | - | 978293. 06 | 1647126 .35 | - | 0.1 | - |
| н3750У | - | - | 978290. 84 | 1647121 .99 | - | 0.1 | - |
| н3751У | - | - | 978290. 97 | 1647117 .82 | - | 0.1 | - |
| н3752У | - | - | 978291. 84 | 1647115 .64 | - | 0.1 | - |
| н3745У | - | - | 978334. 46 | 1647094 .83 | - | 0.1 | - |

2. Сведения о частях границ уточняемого земельного участка с кадастровым номером 86:09:0401003:366:

| Обозначение части границ | | Горизонтальное проложение (S), м | Описание прохождения части границ | Сведения о согласовании местоположения границ (согласовано/спорное) |
|-----------------------------|--------|-------------------------------------|--------------------------------------|---|
| от т. | до т. | | | |
| 1 | 2 | 3 | 4 | 5 |
| н3745У | н3746У | 22.44 | - | - |
| н3746У | н3747У | 7.45 | - | - |

| | | | | |
|--------|--------|-------|---|---|
| н3747У | 1971 | 44.69 | - | - |
| 1971 | н3748У | 12.64 | - | - |
| н3748У | н3749У | 1.74 | - | - |
| н3749У | н3750У | 4.89 | - | - |
| н3750У | н3751У | 4.17 | - | - |
| н3751У | н3752У | 2.35 | - | - |
| н3752У | н3745У | 47.43 | - | - |

3. Сведения о характеристиках уточняемого земельного участка с кадастровым номером 86:09:0401003:366 :

| № п/п | Наименование характеристики земельного участка | Значение характеристики |
|-------|---|---|
| 1 | 2 | 3 |
| 1. | Адрес земельного участка | |
| 1.1. | Сведения о местоположении земельного участка (при отсутствии адреса) в структурированном в соответствии с федеральной информационной адресной системой виде | Ханты-Мансийский автономный округ - Югра, Советский район, поселок Юбилейный, ул. Железнодорожная, дом 13, квартира 2 |
| 1.2. | Дополнительные сведения о местоположении земельного участка | - |
| 2. | Площадь земельного участка ± величина погрешности определения (вычисления) площади ($P \pm \Delta P$), м ² | 1163 ± 11.93 |
| 3. | Формула, примененная для вычисления предельной погрешности определения площади земельного участка, с подставленными значениями и итоговые (вычисленные) значения (ΔP), м ² | $\Delta P = 3.5 \cdot 0.1 \cdot \sqrt{P_{\text{док}}} = 11.93$ |
| 4. | Площадь земельного участка согласно сведениям Единого государственного реестра недвижимости ($P_{\text{кад}}$), м ² | 1124 |
| 5. | Оценка расхождения P и $P_{\text{кад}}$ ($P - P_{\text{кад}}$), м ² | 39 |
| 6. | Предельные минимальный и максимальный размеры земельного участка ($P_{\text{мин}}$ и $P_{\text{макс}}$), м ² | - - |
| 7. | Вид (виды) разрешенного использования | - |
| 7.1. | Дополнительные сведения об использовании земельного участка | участок при квартире |
| 8. | Кадастровый или иной государственный учетный номер (инвентарный) здания, сооружения, объекта незавершенного строительства, расположенного на земельном участке | - |

| | | | | | | | |
|---|---|---|---|-----------------|-----------------------------------|---|-------------------------------------|
| 9. | Сведения о земельных участках (землях общего пользования, территории общего пользования), посредством которых обеспечивается доступ | | | | - | | |
| 10. | Иные сведения | | | | - | | |
| 4. Пояснения к сведениям об уточняемом земельном участке с кадастровым номером <u>86:09:0401003:366</u> : | | | | | | | |
| 1. | | | | | | | |
| 1. Сведения о характерных точках границ уточняемого земельного участка с кадастровым номером <u>86:09:0401003:367</u> : | | | | | | | |
| Система координат <u>МСК-86, зона 2</u> | | | | Зона <u>N 2</u> | | | |
| Обозначение характерных точек границ | Координаты, м | | | | Метод определения координат | Формулы, примененные для расчета средней квадратической погрешности определения координат характерных точек (M _t), с подставленными в такие формулы значениями и итоговые (вычисленные) значения M _t , м | Описание за- реп- ления точки |
| | содержатся в Едином государственном реестре недвижимости | | определены в результате выполнения комплексных кадастровых работ | | | | |
| | X | Y | X | Y | | | |
| 1 | 2 | 3 | 4 | 5 | 6 | 7 | 8 |
| 1971 | - | - | 978297. 12 | 1647138 .49 | - | 0.1 | - |
| н3747У | - | - | 978337. 12 | 1647118 .55 | - | 0.1 | - |
| н3753У | - | - | 978344. 74 | 1647134 .44 | - | 0.1 | - |
| 1424 | - | - | 978336. 07 | 1647138 .26 | - | 0.1 | - |
| 1430 | - | - | 978334. 60 | 1647138 .99 | - | 0.1 | - |
| 1429 | - | - | 978325. 16 | 1647143 .58 | - | 0.1 | - |
| 1428 | - | - | 978304. 05 | 1647153 .71 | - | 0.1 | - |
| 1972 | | | | | | | |

| | | | | | | | |
|------|---|---|---------------|----------------|---|-----|---|
| | - | - | 978300. 70 | 1647147 .29 | - | 0.1 | - |
| 1971 | - | - | 978297. 12 | 1647138 .49 | - | 0.1 | - |

2. Сведения о частях границ уточняемого земельного участка с кадастровым номером 86:09:0401003:367:

| Обозначение части границ | | Горизонтальное проложение (S), м | Описание прохождения части границ | Сведения о согласовании местоположения границ (согласовано/спорное) |
|--------------------------|--------|----------------------------------|-----------------------------------|---|
| от т. | до т. | | | |
| 1 | 2 | 3 | 4 | 5 |
| 1971 | н3747У | 44.69 | - | - |
| н3747У | н3753У | 17.62 | - | - |
| н3753У | 1424 | 9.47 | - | - |
| 1424 | 1430 | 1.64 | - | - |
| 1430 | 1429 | 10.50 | - | - |
| 1429 | 1428 | 23.41 | - | - |
| 1428 | 1972 | 7.24 | - | - |
| 1972 | 1971 | 9.50 | - | - |

3. Сведения о характеристиках уточняемого земельного участка с кадастровым номером 86:09:0401003:367:

| N п/п | Наименование характеристики земельного участка | Значение характеристики |
|-------|---|---|
| 1 | 2 | 3 |
| 1. | Адрес земельного участка | |
| 1.1. | Сведения о местоположении земельного участка (при отсутствии адреса) в структурированном в соответствии с федеральной информационной адресной системой виде | Ханты-Мансийский автономный округ - Югра, р-н. Советский, п. Юбилейный, ул. Железнодорожная, д. 13, кв. 1 |
| 1.2. | Дополнительные сведения о местоположении земельного участка | - |
| 2. | Площадь земельного участка ± величина погрешности определения (вычисления) площади ($P \pm \Delta P$), м ² | 769 ± 9.70 |

| | | |
|------|---|---|
| 3. | Формула, примененная для вычисления предельной погрешности определения площади земельного участка, с подставленными значениями и итоговые (вычисленные) значения (ΔP), м ² | $\Delta P = 3.5 \cdot 0.1 \cdot \sqrt{P_{\text{док}}} = 9.70$ |
| 4. | Площадь земельного участка согласно сведениям Единого государственного реестра недвижимости ($P_{\text{кад}}$), м ² | 727 |
| 5. | Оценка расхождения P и $P_{\text{кад}}$ ($P - P_{\text{кад}}$), м ² | 42 |
| 6. | Предельные минимальный и максимальный размеры земельного участка ($P_{\text{мин}}$ и $P_{\text{макс}}$), м ² | - - |
| 7. | Вид (виды) разрешенного использования | - |
| 7.1. | Дополнительные сведения об использовании земельного участка | участок для эксплуатации квартиры |
| 8. | Кадастровый или иной государственный учетный номер (инвентарный) здания, сооружения, объекта незавершенного строительства, расположенного на земельном участке | - |
| 9. | Сведения о земельных участках (землях общего пользования, территории общего пользования), посредством которых обеспечивается доступ | - |
| 10. | Иные сведения | - |

4. Пояснения к сведениям об уточняемом земельном участке с кадастровым номером 86:09:0401003:367:

| | |
|----|--|
| 1. | |
|----|--|

1. Сведения о характерных точках границ уточняемого земельного участка с кадастровым номером 86:09:0401003:382:

Система координат МСК-86, зона 2

Зона N 2

| Обозначение характерных точек границ | Координаты, м | | | | Метод определения координат | Формулы, примененные для расчета средней квадратической погрешности определения координат характерных точек (M _i), с подставленными в такие формулы значениями и итоговые (вычисленные) значения M _t , м | Описание закре пления точки |
|--|--|---|---|----------------|-----------------------------------|---|--------------------------------|
| | содержатся в Едином государственном реестре недвижимости | | определены в результате выполнения комплексных кадастровых работ | | | | |
| | X | Y | X | Y | | | |
| 1 | 2 | 3 | 4 | 5 | 6 | 7 | 8 |
| н3716У | - | - | 978368. 81 | 1647261 .54 | - | 0.1 | - |
| н3717У | - | - | 978397. 77 | 1647250 .23 | - | 0.1 | - |

| | | | | | | | |
|--------|---|---|---------------|----------------|---|-----|---|
| н3718У | - | - | 978411. 19 | 1647245 .76 | - | 0.1 | - |
| н3719У | - | - | 978411. 66 | 1647247 .04 | - | 0.1 | - |
| н3720У | - | - | 978421. 08 | 1647244 .58 | - | 0.1 | - |
| н3721У | - | - | 978429. 83 | 1647270 .37 | - | 0.1 | - |
| н3722У | - | - | 978397. 37 | 1647284 .95 | - | 0.1 | - |
| н3723У | - | - | 978388. 97 | 1647289 .26 | - | 0.1 | - |
| н3724У | - | - | 978383. 06 | 1647292 .07 | - | 0.1 | - |
| н3716У | - | - | 978368. 81 | 1647261 .54 | - | 0.1 | - |

2. Сведения о частях границ уточняемого земельного участка с кадастровым номером 86:09:0401003:382:

| Обозначение части границ | | Горизонтальное проложение (S), м | Описание прохождения части границ | Сведения о согласовании местоположения границ (согласовано/спорное) |
|--------------------------|--------|----------------------------------|-----------------------------------|---|
| от т. | до т. | | | |
| 1 | 2 | 3 | 4 | 5 |
| н3716У | н3717У | 31.09 | - | - |
| н3717У | н3718У | 14.14 | - | - |
| н3718У | н3719У | 1.36 | - | - |
| н3719У | н3720У | 9.74 | - | - |
| н3720У | н3721У | 27.23 | - | - |
| н3721У | н3722У | 35.58 | - | - |
| н3722У | н3723У | 9.44 | - | - |

| | | | | |
|--------|--------|-------|---|---|
| н3723У | н3724У | 6.54 | - | - |
| н3724У | н3716У | 33.69 | - | - |

3. Сведения о характеристиках уточняемого земельного участка с кадастровым номером 86:09:0401003:382 :

| № п/п | Наименование характеристики земельного участка | Значение характеристики |
|-------|---|---|
| 1 | 2 | 3 |
| 1. | Адрес земельного участка | |
| 1.1. | Сведения о местоположении земельного участка (при отсутствии адреса) в структурированном в соответствии с федеральной информационной адресной системой виде | Ханты-Мансийский автономный округ - Югра, р-н. Советский, п. Юбилейный, ул. Железнодорожная, д. 7 |
| 1.2. | Дополнительные сведения о местоположении земельного участка | - |
| 2. | Площадь земельного участка ± величина погрешности определения (вычисления) площади ($P \pm \Delta P$), м ² | 1664 ± 14.28 |
| 3. | Формула, примененная для вычисления предельной погрешности определения площади земельного участка, с подставленными значениями и итоговые (вычисленные) значения (ΔP), м ² | $\Delta P = 3.5 \cdot 0.1 \cdot \sqrt{P_{\text{док}}} = 14.28$ |
| 4. | Площадь земельного участка согласно сведениям Единого государственного реестра недвижимости ($P_{\text{кад}}$), м ² | 1553 |
| 5. | Оценка расхождения P и $P_{\text{кад}}$ ($P - P_{\text{кад}}$), м ² | 111 |
| 6. | Предельные минимальный и максимальный размеры земельного участка ($P_{\text{мин}}$ и $P_{\text{макс}}$), м ² | - - |
| 7. | Вид (виды) разрешенного использования | - |
| 7.1. | Дополнительные сведения об использовании земельного участка | Индивидуальное жилищное строительство |
| 8. | Кадастровый или иной государственный учетный номер (инвентарный) здания, сооружения, объекта незавершенного строительства, расположенного на земельном участке | 86:09:0401003:536, 86:09:0401003:536 |
| 9. | Сведения о земельных участках (землях общего пользования, территории общего пользования), посредством которых обеспечивается доступ | - |
| 10. | Иные сведения | - |

4. Пояснения к сведениям об уточняемом земельном участке с кадастровым номером 86:09:0401003:382:

| | |
|----|--|
| 1. | |
|----|--|

1. Сведения о характерных точках границ уточняемого земельного участка с кадастровым номером 86:09:0401003:385 :

| Система координат <u>МСК-86, зона 2</u> | | | | | Зона N <u>2</u> | | |
|---|--|----------------------------------|---|-----------------------------------|---|--|---------------------------------|
| Обозначение характерных точек границ | Координаты, м | | | | Метод определения координат | Формулы, примененные для расчета средней квадратической погрешности определения координат характерных точек (M _i), с подставленными в такие формулы значениями и итоговые (вычисленные) значения M _{it} , м | Описание закре- пления точки |
| | содержатся в Едином государственном реестре недвижимости | | определены в результате выполнения комплексных кадастровых работ | | | | |
| | X | Y | X | Y | | | |
| 1 | 2 | 3 | 4 | 5 | 6 | 7 | 8 |
| н3721У | - | - | 978429. 83 | 1647270 .37 | - | 0.1 | - |
| н3725У | - | - | 978435. 55 | 1647294 .65 | - | 0.1 | - |
| н3726У | - | - | 978433. 13 | 1647295 .83 | - | 0.1 | - |
| н3727У | - | - | 978392. 41 | 1647313 .33 | - | 0.1 | - |
| н3724У | - | - | 978383. 06 | 1647292 .07 | - | 0.1 | - |
| н3723У | - | - | 978388. 97 | 1647289 .26 | - | 0.1 | - |
| н3722У | - | - | 978397. 37 | 1647284 .95 | - | 0.1 | - |
| н3721У | - | - | 978429. 83 | 1647270 .37 | - | 0.1 | - |
| 2. Сведения о частях границ уточняемого земельного участка с кадастровым номером <u>86:09:0401003:385</u> : | | | | | | | |
| Обозначение части границ | | Горизонтальное проложение (S), м | | Описание прохождения части границ | Сведения о согласовании местоположения границ (согласовано/спорное) | | |
| от т. | до т. | | | | | | |
| 1 | 2 | 3 | | 4 | 5 | | |

| | | | | |
|--------|--------|-------|---|---|
| н3721У | н3725У | 24.94 | - | - |
| н3725У | н3726У | 2.69 | - | - |
| н3726У | н3727У | 44.32 | - | - |
| н3727У | н3724У | 23.23 | - | - |
| н3724У | н3723У | 6.54 | - | - |
| н3723У | н3722У | 9.44 | - | - |
| н3722У | н3721У | 35.58 | - | - |

3. Сведения о характеристиках уточняемого земельного участка с кадастровым номером 86:09:0401003:385 :

| № п/п | Наименование характеристики земельного участка | Значение характеристики |
|-------|---|---|
| 1 | 2 | 3 |
| 1. | Адрес земельного участка | |
| 1.1. | Сведения о местоположении земельного участка (при отсутствии адреса) в структурированном в соответствии с федеральной информационной адресной системой виде | Ханты-Мансийский автономный округ - Югра, р-н. Советский, п. Юбилейный, ул. Железнодорожная, д. 7 |
| 1.2. | Дополнительные сведения о местоположении земельного участка | - |
| 2. | Площадь земельного участка \pm величина погрешности определения (вычисления) площади ($P \pm \Delta P$), м ² | 1189 \pm 12.07 |
| 3. | Формула, примененная для вычисления предельной погрешности определения площади земельного участка, с подставленными значениями и итоговые (вычисленные) значения (ΔP), м ² | $\Delta P = 3.5 \cdot 0.1 \cdot \sqrt{P_{\text{док}}} = 12.07$ |
| 4. | Площадь земельного участка согласно сведениям Единого государственного реестра недвижимости ($P_{\text{кад}}$), м ² | 1076 |
| 5. | Оценка расхождения P и $P_{\text{кад}}$ ($P - P_{\text{кад}}$), м ² | 113 |
| 6. | Предельные минимальный и максимальный размеры земельного участка ($P_{\text{мин}}$ и $P_{\text{макс}}$), м ² | - - |
| 7. | Вид (виды) разрешенного использования | - |
| 7.1. | Дополнительные сведения об использовании земельного участка | участок при квартире |
| 8. | Кадастровый или иной государственный учетный номер (инвентарный) здания, сооружения, объекта незавершенного строительства, расположенного на земельном участке | 86:09:0401003:536, 86:09:0401003:536 |
| 9. | Сведения о земельных участках (землях общего пользования, | - |

| | | | | | | | |
|---|---|---|---|-----------------|-----------------------------------|---|-------------------------------------|
| | территории общего пользования), посредством которых обеспечивается доступ | | | | | | |
| 10. | Иные сведения | | | | - | | |
| 4. Пояснения к сведениям об уточняемом земельном участке с кадастровым номером 86:09:0401003:385 : | | | | | | | |
| 1. | | | | | | | |
| 1. Сведения о характерных точках границ уточняемого земельного участка с кадастровым номером 86:09:0401003:386 : | | | | | | | |
| Система координат МСК-86, зона 2 | | | | Зона N 2 | | | |
| Обозначение характерных точек границ | Координаты, м | | | | Метод определения координат | Формулы, примененные для расчета средней квадратической погрешности определения координат характерных точек (M _t), с подставленными в такие формулы значениями и итоговые (вычисленные) значения M _t , м | Описание за- реп- ления точки |
| | содержатся в Едином государственном реестре недвижимости | | определены в результате выполнения комплексных кадастровых работ | | | | |
| | X | Y | X | Y | | | |
| 1 | 2 | 3 | 4 | 5 | 6 | 7 | 8 |
| н3727У | - | - | 978392. 41 | 1647313 .33 | - | 0.1 | - |
| н3726У | - | - | 978433. 13 | 1647295 .83 | - | 0.1 | - |
| н3728У | - | - | 978441. 71 | 1647319 .45 | - | 0.1 | - |
| н3729У | - | - | 978417. 67 | 1647330 .12 | - | 0.1 | - |
| н3730У | - | - | 978409. 49 | 1647333 .91 | - | 0.1 | - |
| н3731У | - | - | 978399. 04 | 1647338 .76 | - | 0.1 | - |
| н3732У | - | - | 978393. 65 | 1647326 .88 | - | 0.1 | - |
| н3733У | - | - | 978397. | 1647324 | - | 0.1 | - |

| | | | | | | | |
|--------|---|---|---------------|----------------|---|-----|---|
| | | | 59 | .93 | | | |
| н3727У | - | - | 978392. 41 | 1647313 .33 | - | 0.1 | - |

2. Сведения о частях границ уточняемого земельного участка с кадастровым номером 86:09:0401003:386:

| Обозначение части границ | | Горизонтальное проложение (S), м | Описание прохождения части границ | Сведения о согласовании местоположения границ (согласовано/спорное) |
|--------------------------|--------|----------------------------------|-----------------------------------|---|
| от т. | до т. | | | |
| 1 | 2 | 3 | 4 | 5 |
| н3727У | н3726У | 44.32 | - | - |
| н3726У | н3728У | 25.13 | - | - |
| н3728У | н3729У | 26.30 | - | - |
| н3729У | н3730У | 9.02 | - | - |
| н3730У | н3731У | 11.52 | - | - |
| н3731У | н3732У | 13.05 | - | - |
| н3732У | н3733У | 4.40 | - | - |
| н3733У | н3727У | 12.70 | - | - |

3. Сведения о характеристиках уточняемого земельного участка с кадастровым номером 86:09:0401003:386 :

| N п/п | Наименование характеристики земельного участка | Значение характеристики |
|-------|---|---|
| 1 | 2 | 3 |
| 1. | Адрес земельного участка | |
| 1.1. | Сведения о местоположении земельного участка (при отсутствии адреса) в структурированном в соответствии с федеральной информационной адресной системой виде | Ханты-Мансийский автономный округ - Югра, р-н. Советский, п. Юбилейный, ул. Железнодорожная, д. 5 |
| 1.2. | Дополнительные сведения о местоположении земельного участка | - |
| 2. | Площадь земельного участка ± величина погрешности определения (вычисления) площади ($P \pm \Delta P$), м ² | 1159 ± 11.92 |
| 3. | Формула, примененная для вычисления предельной погрешности | $\Delta P = 3.5 \cdot 0.1 \cdot \sqrt{P_{\text{док}}}$ |

| | | |
|------|--|---|
| | определения площади земельного участка, с подставленными значениями и итоговые (вычисленные) значения (ΔP), м ² | = 11.92 |
| 4. | Площадь земельного участка согласно сведениям Единого государственного реестра недвижимости (Ркад), м ² | 1076 |
| 5. | Оценка расхождения Р и Ркад (Р - Ркад), м ² | 83 |
| 6. | Предельные минимальный и максимальный размеры земельного участка (Рмин и Рмакс), м ² | - - |
| 7. | Вид (виды) разрешенного использования | - |
| 7.1. | Дополнительные сведения об использовании земельного участка | Индивидуальное жилищное строительство |
| 8. | Кадастровый или иной государственный учетный номер (инвентарный) здания, сооружения, объекта незавершенного строительства, расположенного на земельном участке | 86:09:0401003:535, 86:09:0401003:535 |
| 9. | Сведения о земельных участках (землях общего пользования, территории общего пользования), посредством которых обеспечивается доступ | - |
| 10. | Иные сведения | - |

4. Пояснения к сведениям об уточняемом земельном участке с кадастровым номером 86:09:0401003:386:

| | |
|----|--|
| 1. | |
|----|--|

1. Сведения о характерных точках границ уточняемого земельного участка с кадастровым номером 86:09:0401003:387 :

Система координат МСК-86, зона 2

Зона N 2

| Обозначение характерных точек границ | Координаты, м | | | | Метод определения координат | Формулы, примененные для расчета средней квадратической погрешности определения координат характерных точек (M _t), с подставленными в такие формулы значениями и итоговые (вычисленные) значения M _t , м | Описание закре- пления точки |
|--|--|---|---|----------------|-----------------------------------|---|---------------------------------|
| | содержатся в Едином государственном реестре недвижимости | | определены в результате выполнения комплексных кадастровых работ | | | | |
| | X | Y | X | Y | | | |
| 1 | 2 | 3 | 4 | 5 | 6 | 7 | 8 |
| н3731У | - | - | 978399. 04 | 1647338 .76 | - | 0.1 | - |
| н3730У | - | - | 978409. 49 | 1647333 .91 | - | 0.1 | - |

| | | | | | | | |
|--------|---|---|---------------|----------------|---|-----|---|
| н3729У | - | - | 978417. 67 | 1647330 .12 | - | 0.1 | - |
| н3728У | - | - | 978441. 71 | 1647319 .45 | - | 0.1 | - |
| н3734У | - | - | 978448. 35 | 1647316 .54 | - | 0.1 | - |
| н3735У | - | - | 978459. 76 | 1647342 .30 | - | 0.1 | - |
| н3736У | - | - | 978409. 32 | 1647361 .43 | - | 0.1 | - |
| н3731У | - | - | 978399. 04 | 1647338 .76 | - | 0.1 | - |

2. Сведения о частях границ уточняемого земельного участка с кадастровым номером 86:09:0401003:387:

| Обозначение части границ | | Горизонтальное проложение (S), м | Описание прохождения части границ | Сведения о согласовании местоположения границ (согласовано/спорное) |
|--------------------------|--------|----------------------------------|-----------------------------------|---|
| от т. | до т. | | | |
| 1 | 2 | 3 | 4 | 5 |
| н3731У | н3730У | 11.52 | - | - |
| н3730У | н3729У | 9.02 | - | - |
| н3729У | н3728У | 26.30 | - | - |
| н3728У | н3734У | 7.25 | - | - |
| н3734У | н3735У | 28.17 | - | - |
| н3735У | н3736У | 53.95 | - | - |
| н3736У | н3731У | 24.89 | - | - |

3. Сведения о характеристиках уточняемого земельного участка с кадастровым номером 86:09:0401003:387:

| № п/п | Наименование характеристики земельного участка | Значение характеристики |
|-------|--|-------------------------|
| 1 | 2 | 3 |

| | | | | | | | |
|---|---|---|--|-----------------|---|--|----------------------------|
| 1. | Адрес земельного участка | | | | | | |
| 1.1. | Сведения о местоположении земельного участка (при отсутствии адреса) в структурированном в соответствии с федеральной информационной адресной системой виде | | | | Ханты-Мансийский автономный округ - Югра, р-н. Советский, п. Юбилейный, ул. Железнодорожная, д. 5 | | |
| 1.2. | Дополнительные сведения о местоположении земельного участка | | | | - | | |
| 2. | Площадь земельного участка ± величина погрешности определения (вычисления) площади ($P \pm \Delta P$), м ² | | | | 1438 ± 13.27 | | |
| 3. | Формула, примененная для вычисления предельной погрешности определения площади земельного участка, с подставленными значениями и итоговые (вычисленные) значения (ΔP), м ² | | | | $\Delta P = 3.5 \cdot 0.1 \cdot \sqrt{P_{\text{док}}} = 13.27$ | | |
| 4. | Площадь земельного участка согласно сведениям Единого государственного реестра недвижимости ($P_{\text{кад}}$), м ² | | | | 1940 | | |
| 5. | Оценка расхождения P и Pкад ($P - P_{\text{кад}}$), м ² | | | | -502 | | |
| 6. | Предельные минимальный и максимальный размеры земельного участка ($P_{\text{мин}}$ и $P_{\text{макс}}$), м ² | | | | - - | | |
| 7. | Вид (виды) разрешенного использования | | | | - | | |
| 7.1. | Дополнительные сведения об использовании земельного участка | | | | участок для эксплуатации кваритры | | |
| 8. | Кадастровый или иной государственный учетный номер (инвентарный) здания, сооружения, объекта незавершенного строительства, расположенного на земельном участке | | | | 86:09:0401003:535, 86:09:0401003:535 | | |
| 9. | Сведения о земельных участках (землях общего пользования, территории общего пользования), посредством которых обеспечивается доступ | | | | - | | |
| 10. | Иные сведения | | | | - | | |
| 4. Пояснения к сведениям об уточняемом земельном участке с кадастровым номером 86:09:0401003:387 : | | | | | | | |
| 1. | | | | | | | |
| 1. Сведения о характерных точках границ уточняемого земельного участка с кадастровым номером 86:09:0401003:388 : | | | | | | | |
| Система координат МСК-86, зона 2 | | | | Зона N 2 | | | |
| Обозначение характерных точек границ | Координаты, м | | | | Метод определения координат | Формулы, примененные для расчета средней квадратической погрешности определения координат характерных точек (M_t), с подставленными в такие формулы значениями и | Описание закрепления точки |
| | содержатся в Едином государственном реестре недвижимости | | определены в результате выполнения комплексных кадастровых работ | | | | |
| | X | Y | X | Y | | | |

| | | | | | | итоговые (вычисленные) значения Мт, м | |
|--------|---|---|---------------|----------------|---|---|---|
| 1 | 2 | 3 | 4 | 5 | 6 | 7 | 8 |
| н3736У | - | - | 978409. 32 | 1647361 .43 | - | 0.1 | - |
| н3735У | - | - | 978459. 76 | 1647342 .30 | - | 0.1 | - |
| н3737У | - | - | 978476. 23 | 1647335 .86 | - | 0.1 | - |
| н3738У | - | - | 978485. 41 | 1647357 .40 | - | 0.1 | - |
| н3739У | - | - | 978440. 26 | 1647375 .71 | - | 0.1 | - |
| н3740У | - | - | 978430. 83 | 1647380 .07 | - | 0.1 | - |
| н3741У | - | - | 978420. 01 | 1647384 .61 | - | 0.1 | - |
| н3736У | - | - | 978409. 32 | 1647361 .43 | - | 0.1 | - |

2. Сведения о частях границ уточняемого земельного участка с кадастровым номером 86:09:0401003:388:

| Обозначение части границ | | Горизонтальное проложение (S), м | Описание прохождения части границ | Сведения о согласовании местоположения границ (согласовано/спорное) |
|--------------------------|--------|----------------------------------|-----------------------------------|---|
| от т. | до т. | | | |
| 1 | 2 | 3 | 4 | 5 |
| н3736У | н3735У | 53.95 | - | - |
| н3735У | н3737У | 17.68 | - | - |
| н3737У | н3738У | 23.41 | - | - |
| н3738У | н3739У | 48.72 | - | - |
| н3739У | н3740У | 10.39 | - | - |

| | | | | |
|--------|--------|-------|---|---|
| н3740У | н3741У | 11.73 | - | - |
| н3741У | н3736У | 25.53 | - | - |

3. Сведения о характеристиках уточняемого земельного участка с кадастровым номером 86:09:0401003:388 :

| № п/п | Наименование характеристики земельного участка | Значение характеристики |
|-------|---|---|
| 1 | 2 | 3 |
| 1. | Адрес земельного участка | |
| 1.1. | Сведения о местоположении земельного участка (при отсутствии адреса) в структурированном в соответствии с федеральной информационной адресной системой виде | Ханты-Мансийский автономный округ - Югра, р-н. Советский, п. Юбилейный, ул. Железнодорожная, д. 3, кв 2 |
| 1.2. | Дополнительные сведения о местоположении земельного участка | - |
| 2. | Площадь земельного участка ± величина погрешности определения (вычисления) площади ($P \pm \Delta P$), м ² | 1723 ± 14.53 |
| 3. | Формула, примененная для вычисления предельной погрешности определения площади земельного участка, с подставленными значениями и итоговые (вычисленные) значения (ΔP), м ² | $\Delta P = 3.5 \cdot 0.1 \cdot \sqrt{P_{\text{док}}} = 14.53$ |
| 4. | Площадь земельного участка согласно сведениям Единого государственного реестра недвижимости ($P_{\text{кад}}$), м ² | 1579 |
| 5. | Оценка расхождения P и $P_{\text{кад}}$ ($P - P_{\text{кад}}$), м ² | 144 |
| 6. | Предельные минимальный и максимальный размеры земельного участка ($P_{\text{мин}}$ и $P_{\text{макс}}$), м ² | - - |
| 7. | Вид (виды) разрешенного использования | - |
| 7.1. | Дополнительные сведения об использовании земельного участка | Индивидуальное жилищное строительство |
| 8. | Кадастровый или иной государственный учетный номер (инвентарный) здания, сооружения, объекта незавершенного строительства, расположенного на земельном участке | 86:09:0401003:534, 86:09:0401003:534 |
| 9. | Сведения о земельных участках (землях общего пользования, территории общего пользования), посредством которых обеспечивается доступ | - |
| 10. | Иные сведения | - |

4. Пояснения к сведениям об уточняемом земельном участке с кадастровым номером 86:09:0401003:388:

| | |
|----|--|
| 1. | |
|----|--|

1. Сведения о характерных точках границ уточняемого земельного участка с кадастровым номером 86:09:0401003:389 :

| Система координат <u>МСК-86, зона 2</u> | | | | | Зона N <u>2</u> | | |
|---|--|----------------------------------|---|-----------------------------------|---|--|---------------------------------|
| Обозначение характерных точек границ | Координаты, м | | | | Метод определения координат | Формулы, примененные для расчета средней квадратической погрешности определения координат характерных точек (M _i), с подставленными в такие формулы значениями и итоговые (вычисленные) значения M _{it} , м | Описание закре- пления точки |
| | содержатся в Едином государственном реестре недвижимости | | определены в результате выполнения комплексных кадастровых работ | | | | |
| | X | Y | X | Y | | | |
| 1 | 2 | 3 | 4 | 5 | 6 | 7 | 8 |
| н3741У | - | - | 978420. 01 | 1647384 .61 | - | 0.1 | - |
| н3740У | - | - | 978430. 83 | 1647380 .07 | - | 0.1 | - |
| н3739У | - | - | 978440. 26 | 1647375 .71 | - | 0.1 | - |
| н3738У | - | - | 978485. 41 | 1647357 .40 | - | 0.1 | - |
| н3742У | - | - | 978490. 28 | 1647378 .15 | - | 0.1 | - |
| н3743У | - | - | 978460. 01 | 1647396 .29 | - | 0.1 | - |
| н3744У | - | - | 978431. 78 | 1647409 .32 | - | 0.1 | - |
| н3741У | - | - | 978420. 01 | 1647384 .61 | - | 0.1 | - |
| 2. Сведения о частях границ уточняемого земельного участка с кадастровым номером <u>86:09:0401003:389</u>: | | | | | | | |
| Обозначение части границ | | Горизонтальное проложение (S), м | | Описание прохождения части границ | Сведения о согласовании местоположения границ (согласовано/спорное) | | |
| от т. | до т. | | | | | | |
| 1 | 2 | 3 | | 4 | 5 | | |

| | | | | |
|--------|--------|-------|---|---|
| н3741У | н3740У | 11.73 | - | - |
| н3740У | н3739У | 10.39 | - | - |
| н3739У | н3738У | 48.72 | - | - |
| н3738У | н3742У | 21.31 | - | - |
| н3742У | н3743У | 35.29 | - | - |
| н3743У | н3744У | 31.09 | - | - |
| н3744У | н3741У | 27.37 | - | - |

3. Сведения о характеристиках уточняемого земельного участка с кадастровым номером 86:09:0401003:389 :

| № п/п | Наименование характеристики земельного участка | Значение характеристики |
|-------|---|---|
| 1 | 2 | 3 |
| 1. | Адрес земельного участка | |
| 1.1. | Сведения о местоположении земельного участка (при отсутствии адреса) в структурированном в соответствии с федеральной информационной адресной системой виде | Ханты-Мансийский автономный округ - Югра, р-н. Советский, п. Юбилейный, ул. Железнодорожная, д. 3 |
| 1.2. | Дополнительные сведения о местоположении земельного участка | - |
| 2. | Площадь земельного участка \pm величина погрешности определения (вычисления) площади ($P \pm \Delta P$), м ² | 1723 \pm 14.53 |
| 3. | Формула, примененная для вычисления предельной погрешности определения площади земельного участка, с подставленными значениями и итоговые (вычисленные) значения (ΔP), м ² | $\Delta P = 3.5 \cdot 0.1 \cdot \sqrt{P_{\text{док}}} = 14.53$ |
| 4. | Площадь земельного участка согласно сведениям Единого государственного реестра недвижимости ($P_{\text{кад}}$), м ² | 1724 |
| 5. | Оценка расхождения P и $P_{\text{кад}}$ ($P - P_{\text{кад}}$), м ² | -1 |
| 6. | Предельные минимальный и максимальный размеры земельного участка ($P_{\text{мин}}$ и $P_{\text{макс}}$), м ² | - - |
| 7. | Вид (виды) разрешенного использования | - |
| 7.1. | Дополнительные сведения об использовании земельного участка | Индивидуальное жилищное строительство |
| 8. | Кадастровый или иной государственный учетный номер (инвентарный) здания, сооружения, объекта незавершенного строительства, расположенного на земельном участке | 86:09:0401003:534, 86:09:0401003:534 |

| | | | | | | | |
|--|---|---|---|-----------------|-----------------------------------|---|-------------------------------------|
| 9. | Сведения о земельных участках (землях общего пользования, территории общего пользования), посредством которых обеспечивается доступ | | | | - | | |
| 10. | Иные сведения | | | | - | | |
| 4. Пояснения к сведениям об уточняемом земельном участке с кадастровым номером <u>86:09:0401003:389</u> : | | | | | | | |
| 1. | | | | | | | |
| 1. Сведения о характерных точках границ уточняемого земельного участка с кадастровым номером <u>86:09:0401003:89</u> : | | | | | | | |
| Система координат <u>МСК-86, зона 2</u> | | | | Зона <u>N 2</u> | | | |
| Обозначение характерных точек границ | Координаты, м | | | | Метод определения координат | Формулы, примененные для расчета средней квадратической погрешности определения координат характерных точек (M _t), с подставленными в такие формулы значениями и итоговые (вычисленные) значения M _t , м | Описание за- реп- ления точки |
| | содержатся в Едином государственном реестре недвижимости | | определены в результате выполнения комплексных кадастровых работ | | | | |
| | X | Y | X | Y | | | |
| 1 | 2 | 3 | 4 | 5 | 6 | 7 | 8 |
| 289 | - | - | 978433. 97 | 1646447 .69 | - | 0.1 | - |
| н3594У | - | - | 978422. 20 | 1646423 .31 | - | 0.1 | - |
| н3595У | - | - | 978461. 26 | 1646402 .89 | - | 0.1 | - |
| 293 | - | - | 978472. 62 | 1646426 .38 | - | 0.1 | - |
| 292 | - | - | 978473. 18 | 1646427 .55 | - | 0.1 | - |
| 291 | - | - | 978472. 45 | 1646427 .93 | - | 0.1 | - |
| 290 | - | - | 978445. 99 | 1646441 .63 | - | 0.1 | - |
| 289 | | | | | | | |

| | | | | | | | |
|--|---|----------------------------------|-----------------------------------|---|--|-----|---|
| | - | - | 978433. 97 | 1646447 .69 | - | 0.1 | - |
| 2. Сведения о частях границ уточняемого земельного участка с кадастровым номером 86:09:0401003:89: | | | | | | | |
| Обозначение части границ | | Горизонтальное проложение (S), м | Описание прохождения части границ | Сведения о согласовании местоположения границ (согласовано/спорное) | | | |
| от т. | до т. | | | | | | |
| 1 | 2 | 3 | 4 | 5 | | | |
| 289 | н3594У | 27.07 | - | - | | | |
| н3594У | н3595У | 44.08 | - | - | | | |
| н3595У | 293 | 26.09 | - | - | | | |
| 293 | 292 | 1.30 | - | - | | | |
| 292 | 291 | 0.82 | - | - | | | |
| 291 | 290 | 29.80 | - | - | | | |
| 290 | 289 | 13.46 | - | - | | | |
| 3. Сведения о характеристиках уточняемого земельного участка с кадастровым номером 86:09:0401003:89 : | | | | | | | |
| N п/п | Наименование характеристики земельного участка | | | | Значение характеристики | | |
| 1 | 2 | | | | 3 | | |
| 1. | Адрес земельного участка | | | | | | |
| 1.1. | Сведения о местоположении земельного участка (при отсутствии адреса) в структурированном в соответствии с федеральной информационной адресной системой виде | | | | Ханты-Мансийский автономный округ - Югра, р-н. Советский, п. Юбилейный, ул. Новоселов, д. 18 | | |
| 1.2. | Дополнительные сведения о местоположении земельного участка | | | | - | | |
| 2. | Площадь земельного участка ± величина погрешности определения (вычисления) площади (P ± ΔP), м² | | | | 1202 ± 12.14 | | |
| 3. | Формула, примененная для вычисления предельной погрешности определения площади земельного участка, с подставленными значениями и итоговые (вычисленные) значения (ΔP), м² | | | | deltaP=3.5*0.1*sqrtPдок = 12.14 | | |
| 4. | Площадь земельного участка согласно сведениям Единого государственного реестра недвижимости (Ркад), м² | | | | 1092 | | |

| | | |
|------|--|---|
| 5. | Оценка расхождения Р и Ркад (Р - Ркад), м ² | 110 |
| 6. | Предельные минимальный и максимальный размеры земельного участка (Рмин и Рмакс), м ² | - - |
| 7. | Вид (виды) разрешенного использования | - |
| 7.1. | Дополнительные сведения об использовании земельного участка | Индивидуальное жилищное строительство |
| 8. | Кадастровый или иной государственный учетный номер (инвентарный) здания, сооружения, объекта незавершенного строительства, расположенного на земельном участке | 86:09:0401003:877, 86:09:0401003:877 |
| 9. | Сведения о земельных участках (землях общего пользования, территории общего пользования), посредством которых обеспечивается доступ | - |
| 10. | Иные сведения | - |

4. Пояснения к сведениям об уточняемом земельном участке с кадастровым номером 86:09:0401003:89:

| | |
|----|--|
| 1. | |
|----|--|

1. Сведения о характерных точках границ уточняемого земельного участка с кадастровым номером 86:09:0401003:92 :

Система координат МСК-86, зона 2

Зона N 2

| Обозначение характерных точек границ | Координаты, м | | | | Метод определения координат | Формулы, примененные для расчета средней квадратической погрешности определения координат характерных точек (M _t), с подставленными в такие формулы значениями и итоговые (вычисленные) значения M _t , м | Описание закре пления точки |
|--|--|---|---|----------------|-----------------------------------|---|--------------------------------|
| | содержатся в Едином государственном реестре недвижимости | | определены в результате выполнения комплексных кадастровых работ | | | | |
| | X | Y | X | Y | | | |
| 1 | 2 | 3 | 4 | 5 | 6 | 7 | 8 |
| 2214 | - | - | 978455. 90 | 1646492 .39 | - | 0.1 | - |
| н3596У | - | - | 978448. 87 | 1646477 .62 | - | 0.1 | - |
| н3597У | - | - | 978487. 36 | 1646458 .87 | - | 0.1 | - |
| н3598У | - | - | 978493. | 1646473 | - | 0.1 | - |

| | | | | | | | |
|--------|---|---|---------------|----------------|---|-----|---|
| | | | 66 | .63 | | | |
| н3599У | - | - | 978469. 63 | 1646485 .00 | - | 0.1 | - |
| н3600У | - | - | 978460. 66 | 1646489 .63 | - | 0.1 | - |
| 2214 | - | - | 978455. 90 | 1646492 .39 | - | 0.1 | - |

2. Сведения о частях границ уточняемого земельного участка с кадастровым номером 86:09:0401003:92:

| Обозначение части границ | | Горизонтальное проложение (S), м | Описание прохождения части границ | Сведения о согласовании местоположения границ (согласовано/спорное) |
|--------------------------|--------|----------------------------------|-----------------------------------|---|
| от т. | до т. | | | |
| 1 | 2 | 3 | 4 | 5 |
| 2214 | н3596У | 16.36 | - | - |
| н3596У | н3597У | 42.81 | - | - |
| н3597У | н3598У | 16.05 | - | - |
| н3598У | н3599У | 26.58 | - | - |
| н3599У | н3600У | 10.09 | - | - |
| н3600У | 2214 | 5.50 | - | - |

3. Сведения о характеристиках уточняемого земельного участка с кадастровым номером 86:09:0401003:92 :

| N п/п | Наименование характеристики земельного участка | Значение характеристики |
|-------|---|--|
| 1 | 2 | 3 |
| 1. | Адрес земельного участка | |
| 1.1. | Сведения о местоположении земельного участка (при отсутствии адреса) в структурированном в соответствии с федеральной информационной адресной системой виде | Ханты-Мансийский автономный округ - Югра, р-н. Советский, п. Юбилейный, ул. Новоселов, д. 16 А |
| 1.2. | Дополнительные сведения о местоположении земельного участка | - |
| 2. | Площадь земельного участка ± величина погрешности определения (вычисления) площади ($P \pm \Delta P$), м ² | 676 ± 9.10 |

| | | |
|------|---|---|
| 3. | Формула, примененная для вычисления предельной погрешности определения площади земельного участка, с подставленными значениями и итоговые (вычисленные) значения (ΔP), м ² | $\Delta P = 3.5 \cdot 0.1 \cdot \sqrt{P_{\text{док}}} = 9.10$ |
| 4. | Площадь земельного участка согласно сведениям Единого государственного реестра недвижимости ($P_{\text{кад}}$), м ² | 672 |
| 5. | Оценка расхождения P и $P_{\text{кад}}$ ($P - P_{\text{кад}}$), м ² | 4 |
| 6. | Предельные минимальный и максимальный размеры земельного участка ($P_{\text{мин}}$ и $P_{\text{макс}}$), м ² | - - |
| 7. | Вид (виды) разрешенного использования | - |
| 7.1. | Дополнительные сведения об использовании земельного участка | участок для эксплуатации квартиры |
| 8. | Кадастровый или иной государственный учетный номер (инвентарный) здания, сооружения, объекта незавершенного строительства, расположенного на земельном участке | 86:09:0401003:599, 86:09:0401003:599 |
| 9. | Сведения о земельных участках (землях общего пользования, территории общего пользования), посредством которых обеспечивается доступ | - |
| 10. | Иные сведения | - |

4. Пояснения к сведениям об уточняемом земельном участке с кадастровым номером 86:09:0401003:92:

| | |
|----|--|
| 1. | |
|----|--|

1. Сведения о характерных точках границ уточняемого земельного участка с кадастровым номером 86:09:0401003:96 :

Система координат МСК-86, зона 2

Зона N 2

| Обозначение характерных точек границ | Координаты, м | | | | Метод определения координат | Формулы, примененные для расчета средней квадратической погрешности определения координат характерных точек (M _t), с подставленными в такие формулы значениями и итоговые (вычисленные) значения M _t , м | Описание закре пления точки |
|--|--|---|---|----------------|-----------------------------------|---|--------------------------------|
| | содержатся в Едином государственном реестре недвижимости | | определены в результате выполнения комплексных кадастровых работ | | | | |
| | X | Y | X | Y | | | |
| 1 | 2 | 3 | 4 | 5 | 6 | 7 | 8 |
| 1070 | - | - | 978491. 99 | 1646562 .21 | - | 0.1 | - |
| н3605У | - | - | 978494. 85 | 1646560 .68 | - | 0.1 | - |

| | | | | | | | |
|--------|---|---|---------------|----------------|---|-----|---|
| н3606У | - | - | 978501. 47 | 1646557 .44 | - | 0.1 | - |
| 1069 | - | - | 978538. 13 | 1646538 .80 | - | 0.1 | - |
| н3607У | - | - | 978543. 39 | 1646554 .14 | - | 0.1 | - |
| н3608У | - | - | 978498. 42 | 1646575 .40 | - | 0.1 | - |
| 1070 | - | - | 978491. 99 | 1646562 .21 | - | 0.1 | - |

2. Сведения о частях границ уточняемого земельного участка с кадастровым номером 86:09:0401003:96:

| Обозначение части границ | | Горизонтальное проложение (S), м | Описание прохождения части границ | Сведения о согласовании местоположения границ (согласовано/спорное) |
|--------------------------|--------|----------------------------------|-----------------------------------|---|
| от т. | до т. | | | |
| 1 | 2 | 3 | 4 | 5 |
| 1070 | н3605У | 3.24 | - | - |
| н3605У | н3606У | 7.37 | - | - |
| н3606У | 1069 | 41.13 | - | - |
| 1069 | н3607У | 16.22 | - | - |
| н3607У | н3608У | 49.74 | - | - |
| н3608У | 1070 | 14.67 | - | - |

3. Сведения о характеристиках уточняемого земельного участка с кадастровым номером 86:09:0401003:96 :

| № п/п | Наименование характеристики земельного участка | Значение характеристики |
|-------|---|--|
| 1 | 2 | 3 |
| 1. | Адрес земельного участка | |
| 1.1. | Сведения о местоположении земельного участка (при отсутствии адреса) в структурированном в соответствии с федеральной информационной адресной системой виде | Ханты-Мансийский автономный округ - Югра, р-н. Советский, п. Юбилейный, ул. Новоселов, д. 14 |

| | | | | | | | |
|--|---|---|--|---|-----------------------------|--|----------------------------|
| 1.2. | Дополнительные сведения о местоположении земельного участка | - | | | | | |
| 2. | Площадь земельного участка ± величина погрешности определения (вычисления) площади (P ± ΔP), м² | 780 ± 9.77 | | | | | |
| 3. | Формула, примененная для вычисления предельной погрешности определения площади земельного участка, с подставленными значениями и итоговые (вычисленные) значения (ΔP), м² | deltaP=3.5*0.1*sqrtPдок = 9.77 | | | | | |
| 4. | Площадь земельного участка согласно сведениям Единого государственного реестра недвижимости (Ркад), м² | 763 | | | | | |
| 5. | Оценка расхождения Р и Ркад (Р - Ркад), м² | 17 | | | | | |
| 6. | Предельные минимальный и максимальный размеры земельного участка (Рмин и Рмакс), м² | - - | | | | | |
| 7. | Вид (виды) разрешенного использования | - | | | | | |
| 7.1. | Дополнительные сведения об использовании земельного участка | Индивидуальное жилищное строительство | | | | | |
| 8. | Кадастровый или иной государственный учетный номер (инвентарный) здания, сооружения, объекта незавершенного строительства, расположенного на земельном участке | 86:09:0401003:596, 86:09:0401003:596 | | | | | |
| 9. | Сведения о земельных участках (землях общего пользования, территории общего пользования), посредством которых обеспечивается доступ | - | | | | | |
| 10. | Иные сведения | - | | | | | |
| 4. Пояснения к сведениям об уточняемом земельном участке с кадастровым номером 86:09:0401003:96 : | | | | | | | |
| 1. | | | | | | | |
| 1. Сведения о характерных точках границ уточняемого земельного участка с кадастровым номером 86:09:0401003:97 : | | | | | | | |
| Система координат МСК-86, зона 2 Зона N 2 | | | | | | | |
| Обозначение характерных точек границ | Координаты, м | | | | Метод определения координат | Формулы, примененные для расчета средней квадратической погрешности определения координат характерных точек (M _i), с подставленными в такие формулы значениями и итоговые (вычисленные) значения M _{it} , м | Описание закрепления точки |
| | содержатся в Едином государственном реестре недвижимости | | определены в результате выполнения комплексных кадастровых работ | | | | |
| | X | Y | X | Y | | | |
| 1 | 2 | 3 | 4 | 5 | 6 | 7 | 8 |
| 1166 | | | | | | | |

| | | | | | | | |
|--------|---|---|---------------|----------------|---|-----|---|
| | - | - | 978511. 04 | 1646600 .73 | - | 0.1 | - |
| н3601У | - | - | 978502. 53 | 1646584 .38 | - | 0.1 | - |
| н3602У | - | - | 978547. 75 | 1646563 .55 | - | 0.1 | - |
| 1163 | - | - | 978554. 86 | 1646580 .75 | - | 0.1 | - |
| н3603У | - | - | 978520. 72 | 1646596 .32 | - | 0.1 | - |
| н3604У | - | - | 978514. 13 | 1646599 .32 | - | 0.1 | - |
| 1166 | - | - | 978511. 04 | 1646600 .73 | - | 0.1 | - |

2. Сведения о частях границ уточняемого земельного участка с кадастровым номером 86:09:0401003:97:

| Обозначение части границ | | Горизонтальное проложение (S), м | Описание прохождения части границ | Сведения о согласовании местоположения границ (согласовано/спорное) |
|--------------------------|--------|----------------------------------|-----------------------------------|---|
| от т. | до т. | | | |
| 1 | 2 | 3 | 4 | 5 |
| 1166 | н3601У | 18.43 | - | - |
| н3601У | н3602У | 49.79 | - | - |
| н3602У | 1163 | 18.61 | - | - |
| 1163 | н3603У | 37.52 | - | - |
| н3603У | н3604У | 7.24 | - | - |
| н3604У | 1166 | 3.40 | - | - |

3. Сведения о характеристиках уточняемого земельного участка с кадастровым номером 86:09:0401003:97:

| № п/п | Наименование характеристики земельного участка | Значение характеристики |
|-------|--|-------------------------|
| 1 | 2 | 3 |

| | | | | | | | |
|--|---|---|--|---|--|---|----------------------------|
| 1. | Адрес земельного участка | | | | | | |
| 1.1. | Сведения о местоположении земельного участка (при отсутствии адреса) в структурированном в соответствии с федеральной информационной адресной системой виде | | | | Ханты-Мансийский автономный округ - Югра, р-н. Советский, п. Юбилейный, ул. Новоселов, д. 12 | | |
| 1.2. | Дополнительные сведения о местоположении земельного участка | | | | - | | |
| 2. | Площадь земельного участка ± величина погрешности определения (вычисления) площади (P ± ΔP), м² | | | | 906 ± 10.54 | | |
| 3. | Формула, примененная для вычисления предельной погрешности определения площади земельного участка, с подставленными значениями и итоговые (вычисленные) значения (ΔP), м² | | | | deltaP=3.5*0.1*sqrtPдок = 10.54 | | |
| 4. | Площадь земельного участка согласно сведениям Единого государственного реестра недвижимости (Ркад), м² | | | | 820 | | |
| 5. | Оценка расхождения P и Ркад (P - Ркад), м² | | | | 86 | | |
| 6. | Предельные минимальный и максимальный размеры земельного участка (Рмин и Рмакс), м² | | | | - - | | |
| 7. | Вид (виды) разрешенного использования | | | | - | | |
| 7.1. | Дополнительные сведения об использовании земельного участка | | | | Индивидуальное жилищное строительство | | |
| 8. | Кадастровый или иной государственный учетный номер (инвентарный) здания, сооружения, объекта незавершенного строительства, расположенного на земельном участке | | | | 86:09:0401003:593, 86:09:0401003:593 | | |
| 9. | Сведения о земельных участках (землях общего пользования, территории общего пользования), посредством которых обеспечивается доступ | | | | - | | |
| 10. | Иные сведения | | | | - | | |
| 4. Пояснения к сведениям об уточняемом земельном участке с кадастровым номером 86:09:0401003:97 : | | | | | | | |
| 1. | | | | | | | |
| 1. Сведения о характерных точках границ уточняемого земельного участка с кадастровым номером 86:09:0401003:98 : | | | | | | | |
| Система координат МСК-86, зона 2 Зона N 2 | | | | | | | |
| Обозначение характерных точек границ | Координаты, м | | | | Метод определения координат | Формулы, примененные для расчета средней квадратической погрешности определения координат характерных точек (M _i), с подставленными в такие формулы | Описание закрепления точки |
| | содержатся в Едином государственном реестре недвижимости | | определены в результате выполнения комплексных кадастровых работ | | | | |
| | X | Y | X | Y | | | |

| | | | | | | значениями и итоговые (вычисленные) значения Mt, м | |
|--------|---|---|---------------|----------------|---|---|---|
| 1 | 2 | 3 | 4 | 5 | 6 | 7 | 8 |
| 1092 | - | - | 978530. 11 | 1646639 .58 | - | 0.1 | - |
| 1165 | - | - | 978520. 76 | 1646619 .46 | - | 0.1 | - |
| 1164 | - | - | 978563. 34 | 1646600 .55 | - | 0.1 | - |
| н3840У | - | - | 978571. 15 | 1646620 .05 | - | 0.1 | - |
| 1091 | - | - | 978562. 16 | 1646624 .40 | - | 0.1 | - |
| н3057У | - | - | 978540. 11 | 1646634 .84 | - | 0.1 | - |
| н3058У | - | - | 978533. 58 | 1646637 .93 | - | 0.1 | - |
| 1092 | - | - | 978530. 11 | 1646639 .58 | - | 0.1 | - |

2. Сведения о частях границ уточняемого земельного участка с кадастровым номером 86:09:0401003:98:

| Обозначение части границ | | Горизонтальное проложение (S), м | Описание прохождения части границ | Сведения о согласовании местоположения границ (согласовано/спорное) |
|-----------------------------|--------|-------------------------------------|--------------------------------------|---|
| от т. | до т. | | | |
| 1 | 2 | 3 | 4 | 5 |
| 1092 | 1165 | 22.19 | - | - |
| 1165 | 1164 | 46.59 | - | - |
| 1164 | н3840У | 21.01 | - | - |
| н3840У | 1091 | 9.99 | - | - |
| 1091 | н3057У | 24.40 | - | - |

| | | | | |
|--------|--------|------|---|---|
| н3057У | н3058У | 7.22 | - | - |
| н3058У | 1092 | 3.84 | - | - |

3. Сведения о характеристиках уточняемого земельного участка с кадастровым номером 86:09:0401003:98 :

| № п/п | Наименование характеристики земельного участка | Значение характеристики |
|-------|---|--|
| 1 | 2 | 3 |
| 1. | Адрес земельного участка | |
| 1.1. | Сведения о местоположении земельного участка (при отсутствии адреса) в структурированном в соответствии с федеральной информационной адресной системой виде | Ханты-Мансийский автономный округ - Югра, р-н. Советский, п. Юбилейный, ул. Новоселов, д. 10, квартира 2 |
| 1.2. | Дополнительные сведения о местоположении земельного участка | - |
| 2. | Площадь земельного участка ± величина погрешности определения (вычисления) площади ($P \pm \Delta P$), м ² | 995 ± 11.04 |
| 3. | Формула, примененная для вычисления предельной погрешности определения площади земельного участка, с подставленными значениями и итоговые (вычисленные) значения (ΔP), м ² | $\Delta P = 3.5 \cdot 0.1 \cdot \sqrt{P_{\text{док}}} = 11.04$ |
| 4. | Площадь земельного участка согласно сведениям Единого государственного реестра недвижимости ($P_{\text{кад}}$), м ² | 920 |
| 5. | Оценка расхождения P и $P_{\text{кад}}$ ($P - P_{\text{кад}}$), м ² | 75 |
| 6. | Предельные минимальный и максимальный размеры земельного участка ($P_{\text{мин}}$ и $P_{\text{макс}}$), м ² | - - |
| 7. | Вид (виды) разрешенного использования | - |
| 7.1. | Дополнительные сведения об использовании земельного участка | Индивидуальное жилищное строительство |
| 8. | Кадастровый или иной государственный учетный номер (инвентарный) здания, сооружения, объекта незавершенного строительства, расположенного на земельном участке | 86:09:0401003:590 |
| 9. | Сведения о земельных участках (землях общего пользования, территории общего пользования), посредством которых обеспечивается доступ | - |
| 10. | Иные сведения | - |

4. Пояснения к сведениям об уточняемом земельном участке с кадастровым номером 86:09:0401003:98:

| | |
|--|--|
| 1. | |
| Сведения об уточняемых земельных участках, необходимые для исправления реестровых ошибок в сведениях о местоположении их границ | |

1. Сведения о характерных точках границ уточняемого земельного участка с кадастровым номером 86:09:0401003:10 :

Система координат 86.1

Зона N 2

| Обозначение характерных точек границ | Координаты, м | | | | Метод определения координат | Формулы, примененные для расчета средней квадратической погрешности определения координат характерных точек (M _t), с подставленными в такие формулы значениями и итоговые (вычисленные) значения M _t , м | Описание закре пления точки |
|--|--|----------------|---|----------------|-----------------------------------|---|--------------------------------|
| | содержатся в Едином государственном реестре недвижимости | | определены в результате выполнения комплексных кадастровых работ | | | | |
| | X | Y | X | Y | | | |
| 1 | 2 | 3 | 4 | 5 | 6 | 7 | 8 |
| 1 | 978487.7 3 | 1647390. 55 | 978487. 73 | 1647390 .55 | - | 0.1 | - |
| 2 | 978495.9 9 | 1647410. 76 | 978495. 99 | 1647410 .76 | - | 0.1 | - |
| 520 | - | - | 978479. 69 | 1647417 .42 | - | 0.1 | - |
| 4 | 978462.8 3 | 1647424. 93 | 978462. 83 | 1647424 .93 | - | 0.1 | - |
| н3117У | - | - | 978460. 60 | 1647425 .93 | - | 0.1 | - |
| 6 | 978452.9 7 | 1647429. 36 | 978452. 97 | 1647429 .36 | - | 0.1 | - |
| 7 | 978441.7 7 | 1647434. 67 | 978441. 77 | 1647434 .67 | - | 0.1 | - |
| 8 | 978436.8 8 | 1647423. 73 | 978436. 88 | 1647423 .73 | - | 0.1 | - |
| 9 | 978436.2 6 | 1647422. 37 | 978436. 26 | 1647422 .37 | - | 0.1 | - |
| 10 | 978435.7 8 | 1647421. 28 | 978435. 78 | 1647421 .28 | - | 0.1 | - |

| | | | | | | | |
|----|---------------|----------------|---------------|----------------|---|-----|---|
| 11 | 978432.5 1 | 1647413. 95 | 978432. 51 | 1647413 .95 | - | 0.1 | - |
| 1 | 978487.7 3 | 1647390. 55 | 978487. 73 | 1647390 .55 | - | 0.1 | - |
| 3 | 978488.0 1 | 1647413. 70 | - | - | - | 0.1 | - |
| 5 | 978460.6 0 | 1647425. 94 | - | - | - | 0.1 | - |

2. Сведения о частях границ уточняемого земельного участка с кадастровым номером 86:09:0401003:10:

| Обозначение части границ | | Горизонтальное проложение (S), м | Описание прохождения части границ | Сведения о согласовании местоположения границ (согласовано/спорное) |
|--------------------------|--------|----------------------------------|-----------------------------------|---|
| от т. | до т. | | | |
| 1 | 2 | 3 | 4 | 5 |
| 1 | 2 | 21.83 | - | - |
| 2 | 520 | 17.61 | - | - |
| 520 | 4 | 18.46 | - | - |
| 4 | н3117У | 2.44 | - | - |
| н3117У | 6 | 8.37 | - | - |
| 6 | 7 | 12.40 | - | - |
| 7 | 8 | 11.98 | - | - |
| 8 | 9 | 1.49 | - | - |
| 9 | 10 | 1.19 | - | - |
| 10 | 11 | 8.03 | - | - |
| 11 | 1 | 59.97 | - | - |

3. Сведения о характеристиках уточняемого земельного участка с кадастровым номером 86:09:0401003:10:

| N | Наименование характеристики земельного участка | Значение |
|---|--|----------|
|---|--|----------|

| п/п | | | характеристики | | |
|---|---|---|---|---|-------------------------------|
| 1 | 2 | | 3 | | |
| 1. | Адрес земельного участка | | | | |
| 1.1. | Сведения о местоположении земельного участка (при отсутствии адреса) в структурированном в соответствии с федеральной информационной адресной системой виде | | Ханты-Мансийский автономный округ - Югра, р-н. Советский, п. Юбилейный, ул. Железнодорожная, д. 1 | | |
| 1.2. | Дополнительные сведения о местоположении земельного участка | | - | | |
| 2. | Площадь земельного участка ± величина погрешности определения (вычисления) площади ($P \pm \Delta P$), м ² | | 1308 ± 12.66 | | |
| 3. | Формула, примененная для вычисления предельной погрешности определения площади земельного участка, с подставленными значениями (ΔP), м ² | | $\Delta P = 3.5 \cdot 0.1 \cdot \sqrt{P_{\text{док}}} = 12.66$ | | |
| 4. | Площадь земельного участка согласно сведениям Единого государственного реестра недвижимости ($P_{\text{кад}}$), м ² | | 1306 | | |
| 5. | Оценка расхождения P и Pкад ($P - P_{\text{кад}}$), м ² | | 2 | | |
| 6. | Предельные минимальный и максимальный размеры земельного участка ($P_{\text{мин}}$ и $P_{\text{макс}}$), м ² | | - - | | |
| 7. | Кадастровый номер или иной государственный учетный номер (инвентарный) объекта недвижимости, расположенного на земельном участке | | 86:09:0401003:524, 86:09:0401003:524 | | |
| 8. | Вид (виды) разрешенного использования | | - | | |
| 8.1. | Дополнительные сведения об использовании земельного участка | | для обслуживания квартиры | | |
| 9. | Сведения о земельных участках (землях общего пользования, территории общего пользования), посредством которых обеспечивается доступ | | - | | |
| 10. | Иные сведения | | - | | |
| 4. Пояснения к сведениям об уточняемом земельном участке с кадастровым номером 86:09:0401003:10 : | | | | | |
| 1. | | | | | |
| 1. Сведения о характерных точках границ уточняемого земельного участка с кадастровым номером 86:09:0401003:100 : | | | | | |
| Система координат МСК86 Зона 1 | | | Зона N 2 | | |
| Обозначение характерных точек границ | Координаты, м | | Метод определения координат | Формулы, примененные для расчета средней квадратической погрешности определения координат | Описание закрепления точки |
| | содержатся в Едином государственном реестре недвижимости | определены в результате выполнения комплексных кадастровых работ | | | |

| | X | Y | X | Y | | характерных точек (M _t), с подставленными в такие формулы значениями и итоговые (вычисленные) значения M _t , м | |
|--------|---------------|----------------|---------------|----------------|---|--|---|
| 1 | 2 | 3 | 4 | 5 | 6 | 7 | 8 |
| 12 | 978613.2 8 | 1646712. 15 | 978613. 28 | 1646712 .15 | - | 0.1 | - |
| 13 | 978619.4 0 | 1646727. 73 | 978619. 40 | 1646727 .73 | - | 0.1 | - |
| 14 | 978621.5 1 | 1646732. 53 | 978621. 51 | 1646732 .53 | - | 0.1 | - |
| 15 | 978618.4 5 | 1646733. 86 | 978618. 45 | 1646733 .86 | - | 0.1 | - |
| 16 | 978614.8 0 | 1646735. 65 | 978614. 80 | 1646735 .65 | - | 0.1 | - |
| 17 | 978590.3 5 | 1646747. 75 | 978590. 35 | 1646747 .75 | - | 0.1 | - |
| 18 | 978590.1 3 | 1646747. 42 | 978590. 13 | 1646747 .42 | - | 0.1 | - |
| 19 | 978589.6 4 | 1646746. 52 | 978589. 64 | 1646746 .52 | - | 0.1 | - |
| 20 | 978589.4 6 | 1646746. 21 | 978589. 46 | 1646746 .21 | - | 0.1 | - |
| 21 | 978584.4 8 | 1646748. 82 | 978584. 48 | 1646748 .82 | - | 0.1 | - |
| 22 | 978582.2 9 | 1646744. 57 | 978582. 29 | 1646744 .57 | - | 0.1 | - |
| 23 | 978576.0 5 | 1646731. 76 | 978576. 05 | 1646731 .76 | - | 0.1 | - |
| Н3061У | - | - | 978578. 68 | 1646730 .38 | - | 0.1 | - |
| Н3060У | | | | | | | |

| | | | | | | | |
|----|---------------|----------------|---------------|----------------|---|-----|---|
| | - | - | 978585. 22 | 1646726 .93 | - | 0.1 | - |
| 26 | 978599.4 5 | 1646719. 35 | 978599. 45 | 1646719 .35 | - | 0.1 | - |
| 27 | 978604.4 8 | 1646716. 65 | 978604. 48 | 1646716 .65 | - | 0.1 | - |
| 28 | 978608.6 7 | 1646714. 55 | 978608. 67 | 1646714 .55 | - | 0.1 | - |
| 12 | 978613.2 8 | 1646712. 15 | 978613. 28 | 1646712 .15 | - | 0.1 | - |
| 24 | 978578.8 2 | 1646730. 26 | - | - | - | 0.1 | - |
| 25 | 978585.4 0 | 1646726. 77 | - | - | - | 0.1 | - |

2. Сведения о частях границ уточняемого земельного участка с кадастровым номером 86:09:0401003:100:

| Обозначение части границ | | Горизонтальное проложение (S), м | Описание прохождения части границ | Сведения о согласовании местоположения границ (согласовано/спорное) |
|--------------------------|-------|----------------------------------|-----------------------------------|---|
| от т. | до т. | | | |
| 1 | 2 | 3 | 4 | 5 |
| 12 | 13 | 16.74 | - | - |
| 13 | 14 | 5.24 | - | - |
| 14 | 15 | 3.34 | - | - |
| 15 | 16 | 4.07 | - | - |
| 16 | 17 | 27.28 | - | - |
| 17 | 18 | 0.40 | - | - |
| 18 | 19 | 1.02 | - | - |
| 19 | 20 | 0.36 | - | - |
| 20 | 21 | 5.62 | - | - |

| | | | | |
|--------|--------|-------|---|---|
| 21 | 22 | 4.78 | - | - |
| 22 | 23 | 14.25 | - | - |
| 23 | н3061У | 2.97 | - | - |
| н3061У | н3060У | 7.39 | - | - |
| н3060У | 26 | 16.12 | - | - |
| 26 | 27 | 5.71 | - | - |
| 27 | 28 | 4.69 | - | - |
| 28 | 12 | 5.20 | - | - |

3. Сведения о характеристиках уточняемого земельного участка с кадастровым номером 86:09:0401003:100:

| № п/п | Наименование характеристики земельного участка | Значение характеристики |
|-------|---|---|
| 1 | 2 | 3 |
| 1. | Адрес земельного участка | |
| 1.1. | Сведения о местоположении земельного участка (при отсутствии адреса) в структурированном в соответствии с федеральной информационной адресной системой виде | Ханты-Мансийский автономный округ - Югра, р-н. Советский, п. Юбилейный, ул. Новоселов, д. 8 |
| 1.2. | Дополнительные сведения о местоположении земельного участка | - |
| 2. | Площадь земельного участка \pm величина погрешности определения (вычисления) площади ($P \pm \Delta P$), м ² | 865 \pm 10.30 |
| 3. | Формула, примененная для вычисления предельной погрешности определения площади земельного участка, с подставленными значениями (ΔP), м ² | $\Delta P = 3.5 \cdot 0.1 \cdot \sqrt{P_{\text{док}}} = 10.30$ |
| 4. | Площадь земельного участка согласно сведениям Единого государственного реестра недвижимости ($P_{\text{кад}}$), м ² | 684 |
| 5. | Оценка расхождения P и $P_{\text{кад}}$ ($P - P_{\text{кад}}$), м ² | 181 |
| 6. | Предельные минимальный и максимальный размеры земельного участка ($P_{\text{мин}}$ и $P_{\text{макс}}$), м ² | - - |
| 7. | Кадастровый номер или иной государственный учетный номер (инвентарный) объекта недвижимости, расположенного на земельном участке | 86:09:0401003:610 |
| 8. | Вид (виды) разрешенного использования | - |

| | | | | | | | |
|---|---|----------------|---|----------------|--|---|-------------------------------------|
| 8.1. | Дополнительные сведения об использовании земельного участка | | | | участок при приватизированной квартире | | |
| 9. | Сведения о земельных участках (землях общего пользования, территории общего пользования), посредством которых обеспечивается доступ | | | | - | | |
| 10. | Иные сведения | | | | - | | |
| 4. Пояснения к сведениям об уточняемом земельном участке с кадастровым номером <u>86:09:0401003:100</u> : | | | | | | | |
| 1. | | | | | | | |
| 1. Сведения о характерных точках границ уточняемого земельного участка с кадастровым номером <u>86:09:0401003:101</u> : | | | | | | | |
| Система координат <u>МСК86 Зона 1</u> | | | | | Зона <u>N 2</u> | | |
| Обозначение характерных точек границ | Координаты, м | | | | Метод определения координат | Формулы, примененные для расчета средней квадратической погрешности определения координат характерных точек (M _t), с подставленными в такие формулы значениями и итоговые (вычисленные) значения M _t , м | Описание за- реп- ления точки |
| | содержатся в Едином государственном реестре недвижимости | | определены в результате выполнения комплексных кадастровых работ | | | | |
| | X | Y | X | Y | | | |
| 1 | 2 | 3 | 4 | 5 | 6 | 7 | 8 |
| н3065У | - | - | 978644. 06 | 1646768 .90 | - | 0.1 | - |
| н3066У | - | - | 978625. 15 | 1646779 .02 | - | 0.1 | - |
| 30 | 978604.3 6 | 1646787. 85 | 978604. 36 | 1646787 .85 | - | 0.1 | - |
| н3067У | - | - | 978595. 19 | 1646770 .55 | - | 0.1 | - |
| н3068У | - | - | 978597. 73 | 1646769 .30 | - | 0.1 | - |
| н3069У | - | - | 978604. 31 | 1646765 .94 | - | 0.1 | - |
| 1347 | | | | | | | |

| | | | | | | | |
|--------|---------------|----------------|---------------|----------------|---|-----|---|
| | - | - | 978634. 67 | 1646750 .41 | - | 0.1 | - |
| н3065У | - | - | 978644. 06 | 1646768 .90 | - | 0.1 | - |
| 29 | 978643.4 7 | 1646768. 76 | - | - | - | 0.1 | - |
| 31 | 978595.8 1 | 1646770. 12 | - | - | - | 0.1 | - |
| 32 | 978634.9 2 | 1646750. 32 | - | - | - | 0.1 | - |

2. Сведения о частях границ уточняемого земельного участка с кадастровым номером 86:09:0401003:101:

| Обозначение части границ | | Горизонтальное проложение (S), м | Описание прохождения части границ | Сведения о согласовании местоположения границ (согласовано/спорное) |
|--------------------------|--------|----------------------------------|-----------------------------------|---|
| от т. | до т. | | | |
| 1 | 2 | 3 | 4 | 5 |
| н3065У | н3066У | 21.45 | - | - |
| н3066У | 30 | 22.59 | - | - |
| 30 | н3067У | 19.58 | - | - |
| н3067У | н3068У | 2.83 | - | - |
| н3068У | н3069У | 7.39 | - | - |
| н3069У | 1347 | 34.10 | - | - |
| 1347 | н3065У | 20.74 | - | - |

3. Сведения о характеристиках уточняемого земельного участка с кадастровым номером 86:09:0401003:101:

| № п/п | Наименование характеристики земельного участка | Значение характеристики |
|-------|---|---|
| 1 | 2 | 3 |
| 1. | Адрес земельного участка | |
| 1.1. | Сведения о местоположении земельного участка (при отсутствии адреса) в структурированном в соответствии с федеральной информационной адресной системой виде | Ханты-Мансийский автономный округ - Югра, р-н. Советский, |

| | | | | | | | |
|---|---|---|--|---|--------------------------------------|---|----------------------------|
| | | п. Юбилейный, ул. Новоселов, д. 6, кв 1 | | | | | |
| 1.2. | Дополнительные сведения о местоположении земельного участка | | | | - | | |
| 2. | Площадь земельного участка ± величина погрешности определения (вычисления) площади (P ± ΔP), м² | | | | 911 ± 10.56 | | |
| 3. | Формула, примененная для вычисления предельной погрешности определения площади земельного участка, с подставленными значениями (ΔP), м² | | | | deltaP=3.5*0.1*sqrtPдок = 10.56 | | |
| 4. | Площадь земельного участка согласно сведениям Единого государственного реестра недвижимости (Ркад), м² | | | | 873 | | |
| 5. | Оценка расхождения P и Ркад (P - Ркад), м² | | | | 38 | | |
| 6. | Предельные минимальный и максимальный размеры земельного участка (Рмин и Рмакс), м² | | | | - - | | |
| 7. | Кадастровый номер или иной государственный учетный номер (инвентарный) объекта недвижимости, расположенного на земельном участке | | | | 86:09:0401003:608, 86:09:0401003:608 | | |
| 8. | Вид (виды) разрешенного использования | | | | - | | |
| 8.1. | Дополнительные сведения об использовании земельного участка | | | | Участок при квартире | | |
| 9. | Сведения о земельных участках (землях общего пользования, территории общего пользования), посредством которых обеспечивается доступ | | | | - | | |
| 10. | Иные сведения | | | | - | | |
| 4. Пояснения к сведениям об уточняемом земельном участке с кадастровым номером 86:09:0401003:101 : | | | | | | | |
| 1. | | | | | | | |
| 1. Сведения о характерных точках границ уточняемого земельного участка с кадастровым номером 86:09:0401003:109 : | | | | | | | |
| Система координат 86.1 | | | Зона № 2 | | | | |
| Обозначение характерных точек границ | Координаты, м | | | | Метод определения координат | Формулы, примененные для расчета средней квадратической погрешности определения координат характерных точек (Mt), с подставленными в такие формулы значениями и итоговые (вычисленные) значения Mt, м | Описание закрепления точки |
| | содержатся в Едином государственном реестре недвижимости | | определены в результате выполнения комплексных кадастровых работ | | | | |
| | X | Y | X | Y | | | |
| 1 | 2 | 3 | 4 | 5 | 6 | 7 | 8 |

| | | | | | | | |
|--------|---------------|----------------|---------------|----------------|---|-----|---|
| 80 | 978694.2 9 | 1646871. 46 | 978694. 29 | 1646871 .46 | - | 0.1 | - |
| 81 | 978703.9 7 | 1646889. 96 | 978703. 97 | 1646889 .96 | - | 0.1 | - |
| н3070У | - | - | 978673. 35 | 1646905 .11 | - | 0.1 | - |
| н3071У | - | - | 978665. 87 | 1646908 .81 | - | 0.1 | - |
| 82 | 978664.1 5 | 1646909. 66 | 978664. 15 | 1646909 .66 | - | 0.1 | - |
| 83 | 978655.5 4 | 1646892. 80 | 978655. 54 | 1646892 .80 | - | 0.1 | - |
| н3072У | - | - | 978673. 02 | 1646883 .07 | - | 0.1 | - |
| 80 | 978694.2 9 | 1646871. 46 | 978694. 29 | 1646871 .46 | - | 0.1 | - |

2. Сведения о частях границ уточняемого земельного участка с кадастровым номером 86:09:0401003:109:

| Обозначение части границ | | Горизонтальное проложение (S), м | Описание прохождения части границ | Сведения о согласовании местоположения границ (согласовано/спорное) |
|--------------------------|--------|----------------------------------|-----------------------------------|---|
| от т. | до т. | | | |
| 1 | 2 | 3 | 4 | 5 |
| 80 | 81 | 20.88 | - | - |
| 81 | н3070У | 34.16 | - | - |
| н3070У | н3071У | 8.35 | - | - |
| н3071У | 82 | 1.92 | - | - |
| 82 | 83 | 18.93 | - | - |
| 83 | н3072У | 20.01 | - | - |
| н3072У | 80 | 24.23 | - | - |

| | | | | | |
|---|---|-------------------------|--------------------|--|----------------------------|
| 3. Сведения о характеристиках уточняемого земельного участка с кадастровым номером <u>86:09:0401003:109</u>: | | | | | |
| N п/п | Наименование характеристики земельного участка | | | Значение характеристики | |
| 1 | 2 | | | 3 | |
| 1. | Адрес земельного участка | | | | |
| 1.1. | Сведения о местоположении земельного участка (при отсутствии адреса) в структурированном в соответствии с федеральной информационной адресной системой виде | | | Ханты-Мансийский автономный округ - Югра, р-н. Советский, п. Юбилейный, ул. Космонавтов, д. 16 | |
| 1.2. | Дополнительные сведения о местоположении земельного участка | | | - | |
| 2. | Площадь земельного участка \pm величина погрешности определения (вычисления) площади ($P \pm \Delta P$), м ² | | | 884 \pm 10.41 | |
| 3. | Формула, примененная для вычисления предельной погрешности определения площади земельного участка, с подставленными значениями (ΔP), м ² | | | $\Delta P = 3.5 \cdot 0.1 \cdot \sqrt{P_{\text{док}}} = 10.41$ | |
| 4. | Площадь земельного участка согласно сведениям Единого государственного реестра недвижимости ($P_{\text{кад}}$), м ² | | | 882 | |
| 5. | Оценка расхождения P и $P_{\text{кад}}$ ($P - P_{\text{кад}}$), м ² | | | 2 | |
| 6. | Предельные минимальный и максимальный размеры земельного участка ($P_{\text{мин}}$ и $P_{\text{макс}}$), м ² | | | - - | |
| 7. | Кадастровый номер или иной государственный учетный номер (инвентарный) объекта недвижимости, расположенного на земельном участке | | | 86:09:0401003:559 | |
| 8. | Вид (виды) разрешенного использования | | | - | |
| 8.1. | Дополнительные сведения об использовании земельного участка | | | участок для обслуживания квартиры | |
| 9. | Сведения о земельных участках (землях общего пользования, территории общего пользования), посредством которых обеспечивается доступ | | | - | |
| 10. | Иные сведения | | | - | |
| 4. Пояснения к сведениям об уточняемом земельном участке с кадастровым номером <u>86:09:0401003:109</u>: | | | | | |
| 1. | | | | | |
| 1. Сведения о характерных точках границ уточняемого земельного участка с кадастровым номером <u>86:09:0401003:112</u>: | | | | | |
| Система координат <u>МСК86 Зона 1</u> | | | | | |
| Зона N 2 | | | | | |
| Обозначение характерн | Координаты, м | | Метод определен ия | Формулы, примененные для расчета средней | Описание закрепления точки |
| | содержатся в Едином | определены в результате | | | |

| ых точек границ | государственном реестре недвижимости | | выполнения комплексных кадастровых работ | | координат | квадратической погрешности определения координат характерных точек (M _t), с подставленными в такие формулы значениями и итоговые (вычисленные) значения M _t , м | |
|--|--|----------------|---|----------------------|-----------|---|---|
| | X | Y | X | Y | | | |
| 1 | 2 | 3 | 4 | 5 | 6 | 7 | 8 |
| 84 | 978686.5 3 | 1647037. 82 | 978686. 53 | 1647037 .82 | - | 0.1 | - |
| 90 | 978671.4 1 | 1647045. 34 | 978671. 41 | 1647045 .34 | - | 0.1 | - |
| 89 | 978676.7 4 | 1647054. 82 | 978676. 74 | 1647054 .82 | - | 0.1 | - |
| 88 | 978679.9 4 | 1647060. 34 | 978679. 94 | 1647060 .34 | - | 0.1 | - |
| 87 | 978682.9 9 | 1647065. 26 | 978682. 99 | 1647065 .26 | - | 0.1 | - |
| 86 | 978686.8 4 | 1647072. 81 | 978686. 84 | 1647072 .81 | - | 0.1 | - |
| 85 | 978700.4 2 | 1647067. 06 | 978700. 42 | 1647067 .06 | - | 0.1 | - |
| н3106У | - | - | 978692. 79 | 1647051 .00 | - | 0.1 | - |
| н3107У | - | - | 978689. 54 | 1647044 .15 | - | 0.1 | - |
| н3111У | - | - | 978688. 87 | 1647042 .74 | - | 0.1 | - |
| 84 | 978686.5 3 | 1647037. 82 | 978686. 53 | 1647037 .82 | - | 0.1 | - |
| 2. Сведения о частях границ уточняемого земельного участка с кадастровым номером 86:09:0401003:112: | | | | | | | |
| Обозначение части | | Горизонтальное | | Описание прохождения | | Сведения о | |

| границ | | проложение (S), м | части границ | согласовании местоположения границ (согласовано/спорное) |
|--------|--------|-------------------|--------------|---|
| от т. | до т. | | | |
| 1 | 2 | 3 | 4 | 5 |
| 84 | 90 | 16.89 | - | - |
| 90 | 89 | 10.88 | - | - |
| 89 | 88 | 6.38 | - | - |
| 88 | 87 | 5.79 | - | - |
| 87 | 86 | 8.47 | - | - |
| 86 | 85 | 14.75 | - | - |
| 85 | н3106У | 17.78 | - | - |
| н3106У | н3107У | 7.58 | - | - |
| н3107У | н3111У | 1.56 | - | - |
| н3111У | 84 | 5.45 | - | - |

3. Сведения о характеристиках уточняемого земельного участка с кадастровым номером 86:09:0401003:112:

| № п/п | Наименование характеристики земельного участка | Значение характеристики |
|----------|---|---|
| 1 | 2 | 3 |
| 1. | Адрес земельного участка | |
| 1.1. | Сведения о местоположении земельного участка (при отсутствии адреса) в структурированном в соответствии с федеральной информационной адресной системой виде | Ханты-Мансийский автономный округ - Югра, Советский район, п. Юбилейный, ул. Энтузиастов, д. 13, кв.1 |
| 1.2. | Дополнительные сведения о местоположении земельного участка | - |
| 2. | Площадь земельного участка ± величина погрешности определения (вычисления) площади ($P \pm \Delta P$), м ² | 501 ± 7.84 |
| 3. | Формула, примененная для вычисления предельной погрешности определения площади земельного участка, с подставленными значениями (ΔP), м ² | $\Delta P = 3.5 \cdot 0.1 \cdot \sqrt{P_{\text{док}}} = 7.84$ |

| | | |
|------|---|----------------------|
| 4. | Площадь земельного участка согласно сведениям Единого государственного реестра недвижимости (Ркад), м ² | 501 |
| 5. | Оценка расхождения Р и Ркад (Р - Ркад), м ² | 0 |
| 6. | Предельные минимальный и максимальный размеры земельного участка (Рмин и Рмакс), м ² | - - |
| 7. | Кадастровый номер или иной государственный учетный номер (инвентарный) объекта недвижимости, расположенного на земельном участке | 86:09:0401003:655 |
| 8. | Вид (виды) разрешенного использования | - |
| 8.1. | Дополнительные сведения об использовании земельного участка | участок при квартире |
| 9. | Сведения о земельных участках (землях общего пользования, территории общего пользования), посредством которых обеспечивается доступ | - |
| 10. | Иные сведения | - |

4. Пояснения к сведениям об уточняемом земельном участке с кадастровым номером 86:09:0401003:112:

| | |
|----|--|
| 1. | |
|----|--|

1. Сведения о характерных точках границ уточняемого земельного участка с кадастровым номером 86:09:0401003:1185 :

Система координат 86.1

Зона N 2

| Обозначение характерных точек границ | Координаты, м | | | | Метод определения координат | Формулы, примененные для расчета средней квадратической погрешности определения координат характерных точек (M _t), с подставленными в такие формулы значениями и итоговые (вычисленные) значения M _t , м | Описание закре пления точки |
|--|--|------------|---|------------|-----------------------------------|---|--------------------------------|
| | содержатся в Едином государственном реестре недвижимости | | определены в результате выполнения комплексных кадастровых работ | | | | |
| | X | Y | X | Y | | | |
| 1 | 2 | 3 | 4 | 5 | 6 | 7 | 8 |
| 143 | 978094.66 | 1646406.45 | 978094.66 | 1646406.45 | - | 0.1 | - |
| 144 | 978103.02 | 1646424.56 | 978103.02 | 1646424.56 | - | 0.1 | - |
| 145 | 978103.89 | 1646426.21 | 978103.89 | 1646426.21 | - | 0.1 | - |
| н3151У | | | | | | | |

| | | | | | | | |
|--------|---------------|----------------|---------------|----------------|---|-----|---|
| | - | - | 978104. 80 | 1646428 .10 | - | 0.1 | - |
| н3152У | - | - | 978107. 99 | 1646434 .70 | - | 0.1 | - |
| 146 | 978108.1 2 | 1646434. 98 | 978108. 12 | 1646434 .98 | - | 0.1 | - |
| 147 | 978110.3 6 | 1646439. 53 | 978110. 36 | 1646439 .53 | - | 0.1 | - |
| 148 | 978091.6 1 | 1646447. 65 | 978091. 61 | 1646447 .65 | - | 0.1 | - |
| 149 | 978081.2 8 | 1646423. 21 | 978081. 28 | 1646423 .21 | - | 0.1 | - |
| 150 | 978072.4 6 | 1646402. 07 | 978072. 46 | 1646402 .07 | - | 0.1 | - |
| 151 | 978063.2 2 | 1646379. 33 | 978063. 22 | 1646379 .33 | - | 0.1 | - |
| 152 | 978076.5 4 | 1646373. 41 | 978076. 54 | 1646373 .41 | - | 0.1 | - |
| 153 | 978080.2 4 | 1646371. 77 | 978080. 24 | 1646371 .77 | - | 0.1 | - |
| 154 | 978085.2 3 | 1646383. 94 | 978085. 23 | 1646383 .94 | - | 0.1 | - |
| 143 | 978094.6 6 | 1646406. 45 | 978094. 66 | 1646406 .45 | - | 0.1 | - |

2. Сведения о частях границ уточняемого земельного участка с кадастровым номером 86:09:0401003:1185:

| Обозначение части границ | | Горизонтальное проложение (S), м | Описание прохождения части границ | Сведения о согласовании местоположения границ (согласовано/спорное) |
|--------------------------|-------|----------------------------------|-----------------------------------|---|
| от т. | до т. | | | |
| 1 | 2 | 3 | 4 | 5 |
| 143 | 144 | 19.95 | - | - |
| 144 | 145 | 1.87 | - | - |

| | | | | |
|--------|--------|-------|---|---|
| 145 | н3151У | 2.10 | - | - |
| н3151У | н3152У | 7.33 | - | - |
| н3152У | 146 | 0.31 | - | - |
| 146 | 147 | 5.07 | - | - |
| 147 | 148 | 20.43 | - | - |
| 148 | 149 | 26.53 | - | - |
| 149 | 150 | 22.91 | - | - |
| 150 | 151 | 24.55 | - | - |
| 151 | 152 | 14.58 | - | - |
| 152 | 153 | 4.05 | - | - |
| 153 | 154 | 13.15 | - | - |
| 154 | 143 | 24.41 | - | - |

3. Сведения о характеристиках уточняемого земельного участка с кадастровым номером 86:09:0401003:1185:

| № п/п | Наименование характеристики земельного участка | Значение характеристики |
|-------|---|---|
| 1 | 2 | 3 |
| 1. | Адрес земельного участка | |
| 1.1. | Сведения о местоположении земельного участка (при отсутствии адреса) в структурированном в соответствии с федеральной информационной адресной системой виде | Ханты-Мансийский автономный округ - Югра, Советский район, п. Юбилейный, улица Лесная, д. 9, кв.2 |
| 1.2. | Дополнительные сведения о местоположении земельного участка | - |
| 2. | Площадь земельного участка ± величина погрешности определения (вычисления) площади ($P \pm \Delta P$), м ² | 1416 ± 13.17 |
| 3. | Формула, примененная для вычисления предельной погрешности определения площади земельного участка, с подставленными значениями (ΔP), м ² | $\Delta P = 3.5 \cdot 0.1 \cdot \sqrt{P_{\text{док}}} = 13.17$ |
| 4. | Площадь земельного участка согласно сведениям Единого государственного реестра недвижимости ($P_{\text{кад}}$), м ² | 1416 |

| | | |
|------|---|---|
| 5. | Оценка расхождения Р и Ркад (Р - Ркад), м ² | 0 |
| 6. | Предельные минимальный и максимальный размеры земельного участка (Рмин и Рмакс), м ² | - - |
| 7. | Кадастровый номер или иной государственный учетный номер (инвентарный) объекта недвижимости, расположенного на земельном участке | 86:09:0401003:575, 86:09:0401003:575 |
| 8. | Вид (виды) разрешенного использования | - |
| 8.1. | Дополнительные сведения об использовании земельного участка | Участок при квартире |
| 9. | Сведения о земельных участках (землях общего пользования, территории общего пользования), посредством которых обеспечивается доступ | - |
| 10. | Иные сведения | - |

4. Пояснения к сведениям об уточняемом земельном участке с кадастровым номером 86:09:0401003:1185:

| | |
|----|--|
| 1. | |
|----|--|

1. Сведения о характерных точках границ уточняемого земельного участка с кадастровым номером 86:09:0401003:1187 :

Система координат 86.1

Зона N 2

| Обозначение характерных точек границ | Координаты, м | | | | Метод определения координат | Формулы, примененные для расчета средней квадратической погрешности определения координат характерных точек (M _t), с подставленными в такие формулы значениями и итоговые (вычисленные) значения M _t , м | Описание закре пления точки |
|--|--|----------------|---|----------------|-----------------------------------|---|--------------------------------|
| | содержатся в Едином государственном реестре недвижимости | | определены в результате выполнения комплексных кадастровых работ | | | | |
| | X | Y | X | Y | | | |
| 1 | 2 | 3 | 4 | 5 | 6 | 7 | 8 |
| 155 | 978619.6 2 | 1647013. 05 | 978619. 62 | 1647013 .05 | - | 0.1 | - |
| 156 | 978628.4 6 | 1647029. 50 | 978628. 46 | 1647029 .50 | - | 0.1 | - |
| 157 | 978632.6 9 | 1647038. 17 | 978632. 69 | 1647038 .17 | - | 0.1 | - |
| н3097У | - | - | 978635. 18 | 1647043 .68 | - | 0.1 | - |

| | | | | | | | |
|--------|---------------|----------------|---------------|----------------|---|-----|---|
| Н3098У | - | - | 978618. 38 | 1647051 .57 | - | 0.1 | - |
| 160 | 978615.3 7 | 1647045. 05 | 978615. 37 | 1647045 .05 | - | 0.1 | - |
| Н3099У | - | - | 978611. 99 | 1647038 .17 | - | 0.1 | - |
| 162 | 978602.2 9 | 1647019. 58 | 978602. 29 | 1647019 .58 | - | 0.1 | - |
| 163 | 978599.0 5 | 1647019. 05 | 978599. 05 | 1647019 .05 | - | 0.1 | - |
| 164 | 978596.6 1 | 1647014. 15 | 978596. 61 | 1647014 .15 | - | 0.1 | - |
| 165 | 978595.4 4 | 1647014. 78 | 978595. 44 | 1647014 .78 | - | 0.1 | - |
| Н3100У | - | - | 978592. 94 | 1647009 .32 | - | 0.1 | - |
| 167 | 978590.2 7 | 1647002. 88 | 978590. 27 | 1647002 .88 | - | 0.1 | - |
| 168 | 978604.7 0 | 1646996. 52 | 978604. 70 | 1646996 .52 | - | 0.1 | - |
| 169 | 978608.2 5 | 1647003. 89 | 978608. 25 | 1647003 .89 | - | 0.1 | - |
| 170 | 978613.8 6 | 1647001. 21 | 978613. 86 | 1647001 .21 | - | 0.1 | - |
| 171 | 978616.3 0 | 1647006. 20 | 978616. 30 | 1647006 .20 | - | 0.1 | - |
| 172 | 978616.9 6 | 1647007. 56 | 978616. 96 | 1647007 .56 | - | 0.1 | - |
| 155 | 978619.6 2 | 1647013. 05 | 978619. 62 | 1647013 .05 | - | 0.1 | - |
| 158 | 978635.6 8 | 1647044. 67 | - | - | - | 0.1 | - |

| | | | | | | | |
|-----|---------------|----------------|---|---|---|-----|---|
| 159 | 978620.3 8 | 1647051. 98 | - | - | - | 0.1 | - |
| 161 | 978611.6 0 | 1647037. 51 | - | - | - | 0.1 | - |
| 166 | 978593.5 3 | 1647010. 70 | - | - | - | 0.1 | - |

2. Сведения о частях границ уточняемого земельного участка с кадастровым номером 86:09:0401003:1187:

| Обозначение части границ | | Горизонтальное проложение (S), м | Описание прохождения части границ | Сведения о согласовании местоположения границ (согласовано/спорное) |
|--------------------------|--------|----------------------------------|-----------------------------------|---|
| от т. | до т. | | | |
| 1 | 2 | 3 | 4 | 5 |
| 155 | 156 | 18.67 | - | - |
| 156 | 157 | 9.65 | - | - |
| 157 | н3097У | 6.05 | - | - |
| н3097У | н3098У | 18.56 | - | - |
| н3098У | 160 | 7.18 | - | - |
| 160 | н3099У | 7.67 | - | - |
| н3099У | 162 | 20.97 | - | - |
| 162 | 163 | 3.28 | - | - |
| 163 | 164 | 5.47 | - | - |
| 164 | 165 | 1.33 | - | - |
| 165 | н3100У | 6.01 | - | - |
| н3100У | 167 | 6.97 | - | - |
| 167 | 168 | 15.77 | - | - |
| 168 | 169 | 8.18 | - | - |

| | | | | |
|--|---|------|---|---|
| 169 | 170 | 6.22 | - | - |
| 170 | 171 | 5.55 | - | - |
| 171 | 172 | 1.51 | - | - |
| 172 | 155 | 6.10 | - | - |
| 3. Сведения о характеристиках уточняемого земельного участка с кадастровым номером 86:09:0401003:1187: | | | | |
| N п/п | Наименование характеристики земельного участка | | | Значение характеристики |
| 1 | 2 | | | 3 |
| 1. | Адрес земельного участка | | | |
| 1.1. | Сведения о местоположении земельного участка (при отсутствии адреса) в структурированном в соответствии с федеральной информационной адресной системой виде | | | Ханты-Мансийский автономный округ - Югра, Советский район, п. Юбилейный, ул. Энтузиастов, д.10 кв.3 |
| 1.2. | Дополнительные сведения о местоположении земельного участка | | | - |
| 2. | Площадь земельного участка ± величина погрешности определения (вычисления) площади (P ± ΔP), м² | | | 1048 ± 11.33 |
| 3. | Формула, примененная для вычисления предельной погрешности определения площади земельного участка, с подставленными значениями (ΔP), м² | | | deltaP=3.5*0.1*sqrtPдок = 11.33 |
| 4. | Площадь земельного участка согласно сведениям Единого государственного реестра недвижимости (Ркад), м² | | | 1064 |
| 5. | Оценка расхождения P и Ркад (P - Ркад), м² | | | -16 |
| 6. | Предельные минимальный и максимальный размеры земельного участка (Рмин и Рмакс), м² | | | - - |
| 7. | Кадастровый номер или иной государственный учетный номер (инвентарный) объекта недвижимости, расположенного на земельном участке | | | 86:09:0401003:653, 86:09:0401003:653 |
| 8. | Вид (виды) разрешенного использования | | | - |
| 8.1. | Дополнительные сведения об использовании земельного участка | | | Участок при квартире |
| 9. | Сведения о земельных участках (землях общего пользования, территории общего пользования), посредством которых обеспечивается доступ | | | - |
| 10. | Иные сведения | | | - |
| 4. Пояснения к сведениям об уточняемом земельном участке с кадастровым номером 86:09:0401003:1187: | | | | |
| 1. | | | | |

1. Сведения о характерных точках границ уточняемого земельного участка с кадастровым номером 86:09:0401003:119:

Система координат МСК86 Зона 1

Зона N 2

| Обозначение характерных точек границ | Координаты, м | | | | Метод определения координат | Формулы, примененные для расчета средней квадратической погрешности определения координат характерных точек (M _t), с подставленными в такие формулы значениями и итоговые (вычисленные) значения M _t , м | Описание закре пления точки |
|--|--|------------|---|------------|-----------------------------------|---|--------------------------------|
| | содержатся в Едином государственном реестре недвижимости | | определены в результате выполнения комплексных кадастровых работ | | | | |
| | X | Y | X | Y | | | |
| 1 | 2 | 3 | 4 | 5 | 6 | 7 | 8 |
| 208 | 978790.35 | 1646970.42 | 978790.35 | 1646970.42 | - | 0.1 | - |
| 209 | 978770.24 | 1646980.44 | 978770.24 | 1646980.44 | - | 0.1 | - |
| н3104У | - | - | 978767.51 | 1646973.78 | - | 0.1 | - |
| н3105У | - | - | 978764.48 | 1646966.40 | - | 0.1 | - |
| 210 | 978751.38 | 1646934.50 | 978751.38 | 1646934.50 | - | 0.1 | - |
| 211 | 978770.92 | 1646925.21 | 978770.92 | 1646925.21 | - | 0.1 | - |
| 208 | 978790.35 | 1646970.42 | 978790.35 | 1646970.42 | - | 0.1 | - |

2. Сведения о частях границ уточняемого земельного участка с кадастровым номером 86:09:0401003:119:

| Обозначение части границ | | Горизонтальное проложение (S), м | Описание прохождения части границ | Сведения о согласовании местоположения границ (согласовано/спорное) |
|-----------------------------|-------|-------------------------------------|--------------------------------------|---|
| от т. | до т. | | | |
| 1 | 2 | 3 | 4 | 5 |
| 208 | | | | |

| | | | | |
|--------|--------|-------|---|---|
| | 209 | 22.47 | - | - |
| 209 | н3104У | 7.20 | - | - |
| н3104У | н3105У | 7.98 | - | - |
| н3105У | 210 | 34.49 | - | - |
| 210 | 211 | 21.64 | - | - |
| 211 | 208 | 49.21 | - | - |

3. Сведения о характеристиках уточняемого земельного участка с кадастровым номером 86:09:0401003:119:

| № п/п | Наименование характеристики земельного участка | Значение характеристики |
|-------|---|--|
| 1 | 2 | 3 |
| 1. | Адрес земельного участка | |
| 1.1. | Сведения о местоположении земельного участка (при отсутствии адреса) в структурированном в соответствии с федеральной информационной адресной системой виде | Ханты-Мансийский автономный округ - Югра, р-н. Советский, п. Юбилейный, ул. Энтузиастов, д. 18 |
| 1.2. | Дополнительные сведения о местоположении земельного участка | - |
| 2. | Площадь земельного участка ± величина погрешности определения (вычисления) площади ($P \pm \Delta P$), м ² | 1088 ± 11.55 |
| 3. | Формула, примененная для вычисления предельной погрешности определения площади земельного участка, с подставленными значениями (ΔP), м ² | $\Delta P = 3.5 \cdot 0.1 \cdot \sqrt{P_{\text{док}}} = 11.55$ |
| 4. | Площадь земельного участка согласно сведениям Единого государственного реестра недвижимости ($P_{\text{кад}}$), м ² | 1055 |
| 5. | Оценка расхождения P и $P_{\text{кад}}$ ($P - P_{\text{кад}}$), м ² | 33 |
| 6. | Предельные минимальный и максимальный размеры земельного участка ($P_{\text{мин}}$ и $P_{\text{макс}}$), м ² | - - |
| 7. | Кадастровый номер или иной государственный учетный номер (инвентарный) объекта недвижимости, расположенного на земельном участке | 86:09:0401003:659, 86:09:0401003:659 |
| 8. | Вид (виды) разрешенного использования | - |
| 8.1. | Дополнительные сведения об использовании земельного участка | участок при квартире |
| 9. | Сведения о земельных участках (землях общего пользования, территории общего пользования), посредством которых обеспечивается доступ | - |
| 10. | Иные сведения | - |

4. Пояснения к сведениям об уточняемом земельном участке с кадастровым номером 86:09:0401003:119:

1.

1. Сведения о характерных точках границ уточняемого земельного участка с кадастровым номером 86:09:0401003:119 :

Система координат 86.1

Зона N 2

| Обозначение характерных точек границ | Координаты, м | | | | Метод определения координат | Формулы, примененные для расчета средней квадратической погрешности определения координат характерных точек (M _i), с подставленными в такие формулы значениями и итоговые (вычисленные) значения M _t , м | Описание закрепления точки |
|--|--|------------|---|------------|-----------------------------------|---|----------------------------|
| | содержатся в Едином государственном реестре недвижимости | | определены в результате выполнения комплексных кадастровых работ | | | | |
| | X | Y | X | Y | | | |
| 1 | 2 | 3 | 4 | 5 | 6 | 7 | 8 |
| 212 | 978715.83 | 1647043.33 | 978715.83 | 1647043.33 | - | 0.1 | - |
| 213 | 978717.30 | 1647046.14 | 978717.30 | 1647046.14 | - | 0.1 | - |
| 214 | 978718.21 | 1647045.72 | 978718.21 | 1647045.72 | - | 0.1 | - |
| 215 | 978720.64 | 1647050.22 | 978720.64 | 1647050.22 | - | 0.1 | - |
| 216 | 978719.77 | 1647050.68 | 978719.77 | 1647050.68 | - | 0.1 | - |
| 217 | 978722.34 | 1647055.80 | 978722.34 | 1647055.80 | - | 0.1 | - |
| 218 | 978718.18 | 1647057.37 | 978718.18 | 1647057.37 | - | 0.1 | - |
| 219 | 978713.86 | 1647060.36 | 978713.86 | 1647060.36 | - | 0.1 | - |
| 85 | 978700.42 | 1647067.06 | 978700.42 | 1647067.06 | - | 0.1 | - |

| | | | | | | | |
|--------|---------------|----------------|---------------|----------------|---|-----|---|
| н3106У | - | - | 978692. 79 | 1647051 .00 | - | 0.1 | - |
| н3107У | - | - | 978689. 54 | 1647044 .15 | - | 0.1 | - |
| 84 | - | - | 978686. 53 | 1647037 .82 | - | 0.1 | - |
| н3108У | - | - | 978701. 28 | 1647031 .62 | - | 0.1 | - |
| н3109У | - | - | 978703. 47 | 1647036 .69 | - | 0.1 | - |
| н3110У | - | - | 978706. 46 | 1647035 .24 | - | 0.1 | - |
| 222 | 978712.0 1 | 1647045. 51 | 978712. 01 | 1647045 .51 | - | 0.1 | - |
| 212 | 978715.8 3 | 1647043. 33 | 978715. 83 | 1647043 .33 | - | 0.1 | - |
| 220 | 978688.8 8 | 1647042. 74 | - | - | - | 0.1 | - |
| 221 | 978705.6 2 | 1647033. 27 | - | - | - | 0.1 | - |

2. Сведения о частях границ уточняемого земельного участка с кадастровым номером 86:09:0401003:1190:

| Обозначение части границ | | Горизонтальное проложение (S), м | Описание прохождения части границ | Сведения о согласовании местоположения границ (согласовано/спорное) |
|--------------------------|-------|----------------------------------|-----------------------------------|---|
| от т. | до т. | | | |
| 1 | 2 | 3 | 4 | 5 |
| 212 | 213 | 3.17 | - | - |
| 213 | 214 | 1.00 | - | - |
| 214 | 215 | 5.11 | - | - |
| 215 | 216 | 0.98 | - | - |
| 216 | | | | |

| | | | | |
|--------|--------|-------|---|---|
| | 217 | 5.73 | - | - |
| 217 | 218 | 4.45 | - | - |
| 218 | 219 | 5.25 | - | - |
| 219 | 85 | 15.02 | - | - |
| 85 | н3106У | 17.78 | - | - |
| н3106У | н3107У | 7.58 | - | - |
| н3107У | 84 | 7.01 | - | - |
| 84 | н3108У | 16.00 | - | - |
| н3108У | н3109У | 5.52 | - | - |
| н3109У | н3110У | 3.32 | - | - |
| н3110У | 222 | 11.67 | - | - |
| 222 | 212 | 4.40 | - | - |

3. Сведения о характеристиках уточняемого земельного участка с кадастровым номером 86:09:0401003:1190:

| N п/п | Наименование характеристики земельного участка | Значение характеристики |
|----------|---|---|
| 1 | 2 | 3 |
| 1. | Адрес земельного участка | |
| 1.1. | Сведения о местоположении земельного участка (при отсутствии адреса) в структурированном в соответствии с федеральной информационной адресной системой виде | Ханты-Мансийский автономный округ - Югра, Советский район, п. Юбилейный, ул. Энтузиастов, д. 13 кв. 2 |
| 1.2. | Дополнительные сведения о местоположении земельного участка | - |
| 2. | Площадь земельного участка \pm величина погрешности определения (вычисления) площади ($P \pm \Delta P$), м ² | 669 \pm 9.05 |
| 3. | Формула, примененная для вычисления предельной погрешности определения площади земельного участка, с подставленными значениями (ΔP), м ² | $\Delta P = 3.5 \cdot 0.1 \cdot \sqrt{P_{\text{док}}} = 9.05$ |
| 4. | Площадь земельного участка согласно сведениям Единого государственного реестра недвижимости ($P_{\text{кад}}$), м ² | 605 |
| 5. | Оценка расхождения P и $P_{\text{кад}}$ ($P - P_{\text{кад}}$), м ² | 64 |

| | | |
|------|---|-------------------------------|
| 6. | Предельные минимальный и максимальный размеры земельного участка (Рмин и Рмакс), м ² | - - |
| 7. | Кадастровый номер или иной государственный учетный номер (инвентарный) объекта недвижимости, расположенного на земельном участке | 86:09:0401003:655 |
| 8. | Вид (виды) разрешенного использования | - |
| 8.1. | Дополнительные сведения об использовании земельного участка | блокированная жилая застройка |
| 9. | Сведения о земельных участках (землях общего пользования, территории общего пользования), посредством которых обеспечивается доступ | - |
| 10. | Иные сведения | - |

4. Пояснения к сведениям об уточняемом земельном участке с кадастровым номером 86:09:0401003:1190:

| | |
|----|--|
| 1. | |
|----|--|

1. Сведения о характерных точках границ уточняемого земельного участка с кадастровым номером 86:09:0401003:1203 :

Система координат 86.1

Зона N 2

| Обозначение характерных точек границ | Координаты, м | | | | Метод определения координат | Формулы, примененные для расчета средней квадратической погрешности определения координат характерных точек (M _t), с подставленными в такие формулы значениями и итоговые (вычисленные) значения M _t , м | Описание за реп ления точки |
|--|--|------------|---|------------|-----------------------------------|---|-----------------------------------|
| | содержатся в Едином государственном реестре недвижимости | | определены в результате выполнения комплексных кадастровых работ | | | | |
| | X | Y | X | Y | | | |
| 1 | 2 | 3 | 4 | 5 | 6 | 7 | 8 |
| 265 | 978305.01 | 1646984.47 | 978305.01 | 1646984.47 | - | 0.1 | - |
| н3118У | - | - | 978306.01 | 1646986.47 | - | 0.1 | - |
| н3119У | - | - | 978310.97 | 1646996.32 | - | 0.1 | - |
| 266 | 978312.40 | 1646999.16 | 978312.40 | 1646999.16 | - | 0.1 | - |
| 267 | | | | | | | |

| | | | | | | | |
|--------|---------------|----------------|---------------|----------------|---|-----|---|
| | 978313.1 8 | 1647000. 70 | 978313. 18 | 1647000 .70 | - | 0.1 | - |
| 268 | 978287.2 3 | 1647013. 88 | 978287. 23 | 1647013 .88 | - | 0.1 | - |
| 269 | 978286.6 2 | 1647012. 49 | 978286. 62 | 1647012 .49 | - | 0.1 | - |
| 270 | 978283.3 5 | 1647005. 34 | 978283. 35 | 1647005 .34 | - | 0.1 | - |
| 271 | 978278.5 0 | 1646994. 06 | 978278. 50 | 1646994 .06 | - | 0.1 | - |
| 272 | 978277.7 1 | 1646993. 84 | 978277. 71 | 1646993 .84 | - | 0.1 | - |
| 273 | 978277.6 5 | 1646992. 82 | 978277. 65 | 1646992 .82 | - | 0.1 | - |
| 274 | 978270.7 1 | 1646979. 24 | 978270. 71 | 1646979 .24 | - | 0.1 | - |
| 856 | - | - | 978276. 32 | 1646976 .48 | - | 0.1 | - |
| 275 | 978283.1 5 | 1646973. 86 | 978283. 15 | 1646973 .86 | - | 0.1 | - |
| 276 | 978295.9 1 | 1646967. 63 | 978295. 91 | 1646967 .63 | - | 0.1 | - |
| н3120У | - | - | 978298. 64 | 1646970 .95 | - | 0.1 | - |
| 265 | 978305.0 1 | 1646984. 47 | 978305. 01 | 1646984 .47 | - | 0.1 | - |
| 277 | 978296.8 3 | 1646967. 14 | - | - | - | 0.1 | - |

2. Сведения о частях границ уточняемого земельного участка с кадастровым номером 86:09:0401003:1203:

| Обозначение части границ | | Горизонтальное проложение (S), м | Описание прохождения части границ | Сведения о согласовании местоположения границ (согласовано/спорное) |
|--------------------------|-------|----------------------------------|-----------------------------------|---|
| от т. | до т. | | | |

| 1 | 2 | 3 | 4 | 5 |
|---|---|-------|--|---|
| 265 | н3118У | 2.24 | - | - |
| н3118У | н3119У | 11.03 | - | - |
| н3119У | 266 | 3.18 | - | - |
| 266 | 267 | 1.73 | - | - |
| 267 | 268 | 29.11 | - | - |
| 268 | 269 | 1.52 | - | - |
| 269 | 270 | 7.86 | - | - |
| 270 | 271 | 12.28 | - | - |
| 271 | 272 | 0.82 | - | - |
| 272 | 273 | 1.02 | - | - |
| 273 | 274 | 15.25 | - | - |
| 274 | 856 | 6.25 | - | - |
| 856 | 275 | 7.32 | - | - |
| 275 | 276 | 14.20 | - | - |
| 276 | н3120У | 4.30 | - | - |
| н3120У | 265 | 14.95 | - | - |
| 3. Сведения о характеристиках уточняемого земельного участка с кадастровым номером 86:09:0401003:1203: | | | | |
| № п/п | Наименование характеристики земельного участка | | Значение характеристики | |
| 1 | 2 | | 3 | |
| 1. | Адрес земельного участка | | | |
| 1.1. | Сведения о местоположении земельного участка (при отсутствии адреса) в структурированном в соответствии с федеральной информационной адресной системой виде | | Российская Федерация, Ханты-Мансийский автономный округ - Югра, Советский район, | |

| | | | | | | | |
|---|---|--|--|-----------------|---|---|----------------------------|
| | | п. Юбилейный, ул. Украинская, д. 1, кв. 1. | | | | | |
| 1.2. | Дополнительные сведения о местоположении земельного участка | | | | - | | |
| 2. | Площадь земельного участка ± величина погрешности определения (вычисления) площади (P ± ΔP), м² | | | | 1076 ± 11.48 | | |
| 3. | Формула, примененная для вычисления предельной погрешности определения площади земельного участка, с подставленными значениями (ΔP), м² | | | | deltaP=3.5*0.1*sqrtPдок = 11.48 | | |
| 4. | Площадь земельного участка согласно сведениям Единого государственного реестра недвижимости (Ркад), м² | | | | 1076 | | |
| 5. | Оценка расхождения Р и Ркад (Р - Ркад), м² | | | | 0 | | |
| 6. | Предельные минимальный и максимальный размеры земельного участка (Рмин и Рмакс), м² | | | | - - | | |
| 7. | Кадастровый номер или иной государственный учетный номер (инвентарный) объекта недвижимости, расположенного на земельном участке | | | | 86:09:0401003:645, 86:09:0401003:645 | | |
| 8. | Вид (виды) разрешенного использования | | | | - | | |
| 8.1. | Дополнительные сведения об использовании земельного участка | | | | малоэтажная многоквартирная жилая застройка (код 2.1.1) | | |
| 9. | Сведения о земельных участках (землях общего пользования, территории общего пользования), посредством которых обеспечивается доступ | | | | - | | |
| 10. | Иные сведения | | | | - | | |
| 4. Пояснения к сведениям об уточняемом земельном участке с кадастровым номером 86:09:0401003:1203 : | | | | | | | |
| 1. | | | | | | | |
| 1. Сведения о характерных точках границ уточняемого земельного участка с кадастровым номером 86:09:0401003:137 : | | | | | | | |
| Система координат МСК86 Зона 1 | | | | Зона N 2 | | | |
| Обозначение характерных точек границ | Координаты, м | | | | Метод определения координат | Формулы, примененные для расчета средней квадратической погрешности определения координат характерных точек (Мi), с подставленными в такие формулы значениями и итоговые (вычисленные) значения Мi, м | Описание закрепления точки |
| | содержатся в Едином государственном реестре недвижимости | | определены в результате выполнения комплексных кадастровых работ | | | | |
| | Х | У | Х | У | | | |

| Обозначение части границ | | Горизонтальное проложение (S), м | Описание прохождения части границ | Сведения о согласовании местоположения границ (согласовано/спорное) |
|--------------------------|--------|----------------------------------|-----------------------------------|---|
| от т. | до т. | | | |
| 1 | 2 | 3 | 4 | 5 |
| 1409 | 410 | 9.41 | - | - |
| 410 | 411 | 12.69 | - | - |
| 411 | 412 | 16.50 | - | - |
| 412 | 413 | 5.04 | - | - |
| 413 | 414 | 3.12 | - | - |
| 414 | 415 | 21.81 | - | - |
| 415 | 416 | 20.37 | - | - |
| 416 | 2111 | 0.58 | - | - |
| 2111 | н3153У | 3.92 | - | - |
| н3153У | н3154У | 7.62 | - | - |
| н3154У | 417 | 51.97 | - | - |
| 417 | н3155У | 4.83 | - | - |
| н3155У | 1409 | 17.75 | - | - |

3. Сведения о характеристиках уточняемого земельного участка с кадастровым номером 86:09:0401003:137:

| № п/п | Наименование характеристики земельного участка | Значение характеристики |
|-------|---|---|
| 1 | 2 | 3 |
| 1. | Адрес земельного участка | |
| 1.1. | Сведения о местоположении земельного участка (при отсутствии адреса) в структурированном в соответствии с федеральной информационной адресной системой виде | Ханты-Мансийский автономный округ - Югра, р-н. Советский, п. Юбилейный, ул. Лесная, д. 11 |
| 1.2. | Дополнительные сведения о местоположении земельного участка | - |

| | | |
|------|---|--|
| 2. | Площадь земельного участка \pm величина погрешности определения (вычисления) площади ($P \pm \Delta P$), м ² | 1305 \pm 12.64 |
| 3. | Формула, примененная для вычисления предельной погрешности определения площади земельного участка, с подставленными значениями (ΔP), м ² | $\Delta P = 3.5 \cdot 0.1 \cdot \sqrt{P_{\text{док}}} = 12.64$ |
| 4. | Площадь земельного участка согласно сведениям Единого государственного реестра недвижимости ($P_{\text{кад}}$), м ² | 1384 |
| 5. | Оценка расхождения P и $P_{\text{кад}}$ ($P - P_{\text{кад}}$), м ² | -79 |
| 6. | Предельные минимальный и максимальный размеры земельного участка ($P_{\text{мин}}$ и $P_{\text{макс}}$), м ² | - - |
| 7. | Кадастровый номер или иной государственный учетный номер (инвентарный) объекта недвижимости, расположенного на земельном участке | 86:09:0401003:567, 86:09:0401003:567 |
| 8. | Вид (виды) разрешенного использования | - |
| 8.1. | Дополнительные сведения об использовании земельного участка | участок при квартире |
| 9. | Сведения о земельных участках (землях общего пользования, территории общего пользования), посредством которых обеспечивается доступ | - |
| 10. | Иные сведения | - |

4. Пояснения к сведениям об уточняемом земельном участке с кадастровым номером 86:09:0401003:137:

| | |
|----|--|
| 1. | |
|----|--|

1. Сведения о характерных точках границ уточняемого земельного участка с кадастровым номером 86:09:0401003:168:

Система координат МСК86 Зона 1

Зона N 2

| Обозначение характерных точек границ | Координаты, м | | | | Метод определения координат | Формулы, примененные для расчета средней квадратической погрешности определения координат характерных точек (M _i), с подставленными в такие формулы значениями и итоговые (вычисленные) значения M _t , м | Описание закре- пления точки |
|--|--|------------|---|------------|-----------------------------------|---|---------------------------------|
| | содержатся в Едином государственном реестре недвижимости | | определены в результате выполнения комплексных кадастровых работ | | | | |
| | X | Y | X | Y | | | |
| 1 | 2 | 3 | 4 | 5 | 6 | 7 | 8 |
| 437 | 978322.93 | 1646405.51 | 978322.93 | 1646405.51 | - | 0.1 | - |
| н3078У | | | | | | | |

| | | | | | | | |
|--------|---------------|----------------|---------------|----------------|---|-----|---|
| | - | - | 978308. 13 | 1646412 .15 | - | 0.1 | - |
| н3079У | - | - | 978288. 17 | 1646375 .02 | - | 0.1 | - |
| 1680 | - | - | 978302. 67 | 1646367 .21 | - | 0.1 | - |
| 438 | 978304.8 0 | 1646366. 07 | 978304. 80 | 1646366 .07 | - | 0.1 | - |
| н3077У | - | - | 978308. 09 | 1646373 .22 | - | 0.1 | - |
| н3076У | - | - | 978311. 40 | 1646380 .43 | - | 0.1 | - |
| 437 | 978322.9 3 | 1646405. 51 | 978322. 93 | 1646405 .51 | - | 0.1 | - |
| 439 | 978287.4 4 | 1646375. 38 | - | - | - | 0.1 | - |
| 440 | 978306.3 2 | 1646415. 55 | - | - | - | 0.1 | - |

2. Сведения о частях границ уточняемого земельного участка с кадастровым номером 86:09:0401003:168:

| Обозначение части границ | | Горизонтальное проложение (S), м | Описание прохождения части границ | Сведения о согласовании местоположения границ (согласовано/спорное) |
|--------------------------|--------|----------------------------------|-----------------------------------|---|
| от т. | до т. | | | |
| 1 | 2 | 3 | 4 | 5 |
| 437 | н3078У | 16.22 | - | - |
| н3078У | н3079У | 42.15 | - | - |
| н3079У | 1680 | 16.47 | - | - |
| 1680 | 438 | 2.42 | - | - |
| 438 | н3077У | 7.87 | - | - |
| н3077У | н3076У | 7.93 | - | - |

| | | | | | |
|--|---|--------------|-----------------|--|-------------------|
| н3076У | 437 | 27.60 | - | - | |
| 3. Сведения о характеристиках уточняемого земельного участка с кадастровым номером 86:09:0401003:168: | | | | | |
| N п/п | Наименование характеристики земельного участка | | | Значение характеристики | |
| 1 | 2 | | | 3 | |
| 1. | Адрес земельного участка | | | | |
| 1.1. | Сведения о местоположении земельного участка (при отсутствии адреса) в структурированном в соответствии с федеральной информационной адресной системой виде | | | Ханты-Мансийский автономный округ - Югра, р-н. Советский, п. Юбилейный, ул. Лесная, д. 8 | |
| 1.2. | Дополнительные сведения о местоположении земельного участка | | | - | |
| 2. | Площадь земельного участка ± величина погрешности определения (вычисления) площади (P ± ΔP), м² | | | 750 ± 9.59 | |
| 3. | Формула, примененная для вычисления предельной погрешности определения площади земельного участка, с подставленными значениями (ΔP), м² | | | deltaP=3.5*0.1*sqrtPдок = 9.59 | |
| 4. | Площадь земельного участка согласно сведениям Единого государственного реестра недвижимости (Ркад), м² | | | 683 | |
| 5. | Оценка расхождения Р и Ркад (Р - Ркад), м² | | | 67 | |
| 6. | Предельные минимальный и максимальный размеры земельного участка (Рмин и Рмакс), м² | | | - - | |
| 7. | Кадастровый номер или иной государственный учетный номер (инвентарный) объекта недвижимости, расположенного на земельном участке | | | 86:09:0401003:574, 86:09:0401003:574 | |
| 8. | Вид (виды) разрешенного использования | | | - | |
| 8.1. | Дополнительные сведения об использовании земельного участка | | | участок при квартире | |
| 9. | Сведения о земельных участках (землях общего пользования, территории общего пользования), посредством которых обеспечивается доступ | | | - | |
| 10. | Иные сведения | | | - | |
| 4. Пояснения к сведениям об уточняемом земельном участке с кадастровым номером 86:09:0401003:168: | | | | | |
| 1. | | | | | |
| 1. Сведения о характерных точках границ уточняемого земельного участка с кадастровым номером 86:09:0401003:179 : | | | | | |
| Система координат МСК86 Зона 1 | | | | | |
| Зона N 2 | | | | | |
| Обозначение | Координаты, м | | Метод определен | Формулы, примененные для | Описание закрепов |
| | содержатся в | определены в | | | |

| характерных точек границ | Едином государственном реестре недвижимости | | результате выполнения комплексных кадастровых работ | | ия координат | расчета средней квадратической погрешности определения координат характерных точек (M_t), с подставленными в такие формулы значениями и итоговые (вычисленные) значения M_t , м | ления точки |
|--------------------------|---|------------|---|------------|--------------|---|-------------|
| | X | Y | X | Y | | | |
| 1 | 2 | 3 | 4 | 5 | 6 | 7 | 8 |
| 482 | - | - | 978413.05 | 1646704.65 | - | 0.1 | - |
| 481 | - | - | 978410.54 | 1646705.89 | - | 0.1 | - |
| н3091У | - | - | 978400.27 | 1646711.23 | - | 0.1 | - |
| н3092У | - | - | 978394.04 | 1646714.54 | - | 0.1 | - |
| 478 | 978389.79 | 1646716.77 | 978389.79 | 1646716.77 | - | 0.1 | - |
| н3093У | - | - | 978381.31 | 1646698.26 | - | 0.1 | - |
| н3094У | - | - | 978404.95 | 1646686.53 | - | 0.1 | - |
| 482 | - | - | 978413.05 | 1646704.65 | - | 0.1 | - |
| 487 | 978413.21 | 1646682.55 | - | - | - | 0.1 | - |
| 488 | 978421.24 | 1646698.83 | - | - | - | 0.1 | - |
| 489 | 978381.29 | 1646697.58 | - | - | - | 0.1 | - |

2. Сведения о частях границ уточняемого земельного участка с кадастровым номером 86:09:0401003:179:

| Обозначение части границ | | Горизонтальное проложение (S), м | Описание прохождения части границ | Сведения о согласовании местоположения границ (согласовано/спорное) |
|--------------------------|--------|----------------------------------|-----------------------------------|---|
| от т. | до т. | | | |
| 1 | 2 | 3 | 4 | 5 |
| 482 | 481 | 2.80 | - | - |
| 481 | н3091У | 11.58 | - | - |
| н3091У | н3092У | 7.05 | - | - |
| н3092У | 478 | 4.80 | - | - |
| 478 | н3093У | 20.36 | - | - |
| н3093У | н3094У | 26.39 | - | - |
| н3094У | 482 | 19.85 | - | - |

3. Сведения о характеристиках уточняемого земельного участка с кадастровым номером 86:09:0401003:179:

| № п/п | Наименование характеристики земельного участка | Значение характеристики |
|-------|---|--|
| 1 | 2 | 3 |
| 1. | Адрес земельного участка | |
| 1.1. | Сведения о местоположении земельного участка (при отсутствии адреса) в структурированном в соответствии с федеральной информационной адресной системой виде | Ханты-Мансийский автономный округ - Югра, р-н. Советский, п. Юбилейный, ул. Советская, д. 11 |
| 1.2. | Дополнительные сведения о местоположении земельного участка | - |
| 2. | Площадь земельного участка \pm величина погрешности определения (вычисления) площади ($P \pm \Delta P$), м ² | 527 \pm 8.04 |
| 3. | Формула, примененная для вычисления предельной погрешности определения площади земельного участка, с подставленными значениями (ΔP), м ² | $\Delta P = 3.5 \cdot 0.1 \cdot \sqrt{P_{\text{док}}} = 8.04$ |
| 4. | Площадь земельного участка согласно сведениям Единого государственного реестра недвижимости ($P_{\text{кад}}$), м ² | 483 |
| 5. | Оценка расхождения P и $P_{\text{кад}}$ ($P - P_{\text{кад}}$), м ² | 44 |
| 6. | Предельные минимальный и максимальный размеры земельного участка ($P_{\text{мин}}$ и $P_{\text{макс}}$), м ² | - - |
| 7. | Кадастровый номер или иной государственный учетный номер | 86:09:0401003:619, |

| | | | | | | | |
|---|---|----------------------|---|----------------|-----------------------------------|---|---------------------------------|
| | (инвентарный) объекта недвижимости, расположенного на земельном участке | 86:09:0401003:619 | | | | | |
| 8. | Вид (виды) разрешенного использования | - | | | | | |
| 8.1. | Дополнительные сведения об использовании земельного участка | участок при квартире | | | | | |
| 9. | Сведения о земельных участках (землях общего пользования, территории общего пользования), посредством которых обеспечивается доступ | - | | | | | |
| 10. | Иные сведения | - | | | | | |
| 4. Пояснения к сведениям об уточняемом земельном участке с кадастровым номером <u>86:09:0401003:179</u> : | | | | | | | |
| 1. | | | | | | | |
| 1. Сведения о характерных точках границ уточняемого земельного участка с кадастровым номером <u>86:09:0401003:183</u> : | | | | | | | |
| Система координат <u>86.1</u> Зона N <u>2</u> | | | | | | | |
| Обозначение характерных точек границ | Координаты, м | | | | Метод определения координат | Формулы, примененные для расчета средней квадратической погрешности определения координат характерных точек (M _t), с подставленными в такие формулы значениями и итоговые (вычисленные) значения M _t , м | Описание закре- пления точки |
| | содержатся в Едином государственном реестре недвижимости | | определены в результате выполнения комплексных кадастровых работ | | | | |
| | X | Y | X | Y | | | |
| 1 | 2 | 3 | 4 | 5 | 6 | 7 | 8 |
| н3083У | - | - | 978368. 17 | 1646586 .76 | - | 0.1 | - |
| н3086У | - | - | 978375. 53 | 1646607 .76 | - | 0.1 | - |
| 494 | 978373.0 7 | 1646608. 50 | 978373. 07 | 1646608 .50 | - | 0.1 | - |
| 495 | 978371.2 5 | 1646609. 73 | 978371. 25 | 1646609 .73 | - | 0.1 | - |
| 496 | 978367.2 7 | 1646610. 94 | 978367. 27 | 1646610 .94 | - | 0.1 | - |
| 497 | 978358.7 | 1646614. | 978358. | 1646614 | - | 0.1 | - |

| | | | | | | | |
|--------|---------------|----------------|---------------|----------------|---|-----|---|
| | 7 | 64 | 77 | .64 | | | |
| 498 | 978345.8 4 | 1646620. 19 | 978345. 84 | 1646620 .19 | - | 0.1 | - |
| 499 | 978345.6 2 | 1646620. 29 | 978345. 62 | 1646620 .29 | - | 0.1 | - |
| 500 | 978336.7 7 | 1646601. 62 | 978336. 77 | 1646601 .62 | - | 0.1 | - |
| 501 | 978337.2 0 | 1646601. 39 | 978337. 20 | 1646601 .39 | - | 0.1 | - |
| н3085У | - | - | 978339. 30 | 1646600 .23 | - | 0.1 | - |
| н3084У | - | - | 978346. 16 | 1646596 .44 | - | 0.1 | - |
| 502 | 978347.4 4 | 1646595. 73 | 978347. 44 | 1646595 .73 | - | 0.1 | - |
| 503 | 978359.4 6 | 1646590. 34 | 978359. 46 | 1646590 .34 | - | 0.1 | - |
| н3083У | - | - | 978368. 17 | 1646586 .76 | - | 0.1 | - |
| 493 | 978365.1 0 | 1646588. 33 | - | - | - | 0.1 | - |

2. Сведения о частях границ уточняемого земельного участка с кадастровым номером 86:09:0401003:183:

| Обозначение части границ | | Горизонтальное проложение (S), м | Описание прохождения части границ | Сведения о согласовании местоположения границ (согласовано/спорное) |
|--------------------------|--------|----------------------------------|-----------------------------------|---|
| от т. | до т. | | | |
| 1 | 2 | 3 | 4 | 5 |
| н3083У | н3086У | 22.25 | - | - |
| н3086У | 494 | 2.57 | - | - |
| 494 | 495 | 2.20 | - | - |
| 495 | 496 | 4.16 | - | - |

| | | | | |
|--------|--------|-------|---|---|
| 496 | 497 | 9.27 | - | - |
| 497 | 498 | 14.07 | - | - |
| 498 | 499 | 0.24 | - | - |
| 499 | 500 | 20.66 | - | - |
| 500 | 501 | 0.49 | - | - |
| 501 | н3085У | 2.40 | - | - |
| н3085У | н3084У | 7.84 | - | - |
| н3084У | 502 | 1.46 | - | - |
| 502 | 503 | 13.17 | - | - |
| 503 | н3083У | 9.42 | - | - |

3. Сведения о характеристиках уточняемого земельного участка с кадастровым номером 86:09:0401003:183:

| № п/п | Наименование характеристики земельного участка | Значение характеристики |
|-------|---|--|
| 1 | 2 | 3 |
| 1. | Адрес земельного участка | |
| 1.1. | Сведения о местоположении земельного участка (при отсутствии адреса) в структурированном в соответствии с федеральной информационной адресной системой виде | Ханты-Мансийский автономный округ - Югра, р-н. Советский, п. Юбилейный, ул. Советская, д. 17 |
| 1.2. | Дополнительные сведения о местоположении земельного участка | - |
| 2. | Площадь земельного участка ± величина погрешности определения (вычисления) площади ($P \pm \Delta P$), м ² | 731 ± 9.46 |
| 3. | Формула, примененная для вычисления предельной погрешности определения площади земельного участка, с подставленными значениями (ΔP), м ² | $\Delta P = 3.5 \cdot 0.1 \cdot \sqrt{P_{\text{док}}} = 9.46$ |
| 4. | Площадь земельного участка согласно сведениям Единого государственного реестра недвижимости (Ркад), м ² | 664 |
| 5. | Оценка расхождения P и Ркад ($P - P_{\text{кад}}$), м ² | 67 |
| 6. | Предельные минимальный и максимальный размеры земельного участка (Рмин и Рмакс), м ² | - - |

| | | |
|------|---|---|
| 7. | Кадастровый номер или иной государственный учетный номер (инвентарный) объекта недвижимости, расположенного на земельном участке | 86:09:0401003:624, 86:09:0401003:624 |
| 8. | Вид (виды) разрешенного использования | - |
| 8.1. | Дополнительные сведения об использовании земельного участка | участок при квартире |
| 9. | Сведения о земельных участках (землях общего пользования, территории общего пользования), посредством которых обеспечивается доступ | - |
| 10. | Иные сведения | - |

4. Пояснения к сведениям об уточняемом земельном участке с кадастровым номером 86:09:0401003:183:

| | |
|----|--|
| 1. | |
|----|--|

1. Сведения о характерных точках границ уточняемого земельного участка с кадастровым номером 86:09:0401003:184 :

Система координат МСК86 Зона 1

Зона N 2

| Обозначение характерных точек границ | Координаты, м | | | | Метод определения координат | Формулы, примененные для расчета средней квадратической погрешности определения координат характерных точек (M _t), с подставленными в такие формулы значениями и итоговые (вычисленные) значения M _t , м | Описание закрепл ения точки |
|--|--|----------------|---|----------------|-----------------------------------|---|--------------------------------|
| | содержатся в Едином государственном реестре недвижимости | | определены в результате выполнения комплексных кадастровых работ | | | | |
| | X | Y | X | Y | | | |
| 1 | 2 | 3 | 4 | 5 | 6 | 7 | 8 |
| н3083У | - | - | 978368. 17 | 1646586 .76 | - | 0.1 | - |
| 503 | 978359.4 6 | 1646590. 34 | 978359. 46 | 1646590 .34 | - | 0.1 | - |
| 502 | 978347.4 4 | 1646595. 73 | 978347. 44 | 1646595 .73 | - | 0.1 | - |
| н3084У | - | - | 978346. 16 | 1646596 .44 | - | 0.1 | - |
| н3085У | - | - | 978339. 30 | 1646600 .23 | - | 0.1 | - |
| 501 | | | | | | | |

| | | | | | | | |
|--------|---------------|----------------|---------------|----------------|---|-----|---|
| | 978337.2 0 | 1646601. 39 | 978337. 20 | 1646601 .39 | - | 0.1 | - |
| 505 | 978330.0 6 | 1646583. 44 | 978330. 06 | 1646583 .44 | - | 0.1 | - |
| 506 | 978364.2 3 | 1646566. 55 | 978364. 23 | 1646566 .55 | - | 0.1 | - |
| н3083У | - | - | 978368. 17 | 1646586 .76 | - | 0.1 | - |
| 504 | 978371.0 7 | 1646585. 13 | - | - | - | 0.1 | - |

2. Сведения о частях границ уточняемого земельного участка с кадастровым номером 86:09:0401003:184:

| Обозначение части границ | | Горизонтальное проложение (S), м | Описание прохождения части границ | Сведения о согласовании местоположения границ (согласовано/спорное) |
|--------------------------|--------|----------------------------------|-----------------------------------|---|
| от т. | до т. | | | |
| 1 | 2 | 3 | 4 | 5 |
| н3083У | 503 | 9.42 | - | - |
| 503 | 502 | 13.17 | - | - |
| 502 | н3084У | 1.46 | - | - |
| н3084У | н3085У | 7.84 | - | - |
| н3085У | 501 | 2.40 | - | - |
| 501 | 505 | 19.32 | - | - |
| 505 | 506 | 38.12 | - | - |
| 506 | н3083У | 20.59 | - | - |

3. Сведения о характеристиках уточняемого земельного участка с кадастровым номером 86:09:0401003:184:

| N п/п | Наименование характеристики земельного участка | Значение характеристики |
|-------|--|-------------------------|
| 1 | 2 | 3 |
| 1. | Адрес земельного участка | |

| | | | | | | | |
|--|---|---|--|--|-----------------------------|---|----------------------------|
| 1.1. | Сведения о местоположении земельного участка (при отсутствии адреса) в структурированном в соответствии с федеральной информационной адресной системой виде | | | Ханты-Мансийский автономный округ - Югра, р-н. Советский, п. Юбилейный, ул. Советская, д. 17 | | | |
| 1.2. | Дополнительные сведения о местоположении земельного участка | | | - | | | |
| 2. | Площадь земельного участка ± величина погрешности определения (вычисления) площади (P ± ΔP), м² | | | 694 ± 9.22 | | | |
| 3. | Формула, примененная для вычисления предельной погрешности определения площади земельного участка, с подставленными значениями (ΔP), м² | | | deltaP=3.5*0.1*sqrtPдок = 9.22 | | | |
| 4. | Площадь земельного участка согласно сведениям Единого государственного реестра недвижимости (Ркад), м² | | | 653 | | | |
| 5. | Оценка расхождения Р и Ркад (Р - Ркад), м² | | | 41 | | | |
| 6. | Предельные минимальный и максимальный размеры земельного участка (Рмин и Рмакс), м² | | | - - | | | |
| 7. | Кадастровый номер или иной государственный учетный номер (инвентарный) объекта недвижимости, расположенного на земельном участке | | | 86:09:0401003:624, 86:09:0401003:624 | | | |
| 8. | Вид (виды) разрешенного использования | | | - | | | |
| 8.1. | Дополнительные сведения об использовании земельного участка | | | участок при квартире | | | |
| 9. | Сведения о земельных участках (землях общего пользования, территории общего пользования), посредством которых обеспечивается доступ | | | - | | | |
| 10. | Иные сведения | | | - | | | |
| 4. Пояснения к сведениям об уточняемом земельном участке с кадастровым номером 86:09:0401003:184 : | | | | | | | |
| 1. | | | | | | | |
| 1. Сведения о характерных точках границ уточняемого земельного участка с кадастровым номером 86:09:0401003:19 : | | | | | | | |
| Система координат 86.1 Зона N <u>2</u> | | | | | | | |
| Обозначение характерных точек границ | Координаты, м | | | | Метод определения координат | Формулы, примененные для расчета средней квадратической погрешности определения координат характерных точек (M _i), с подставленными в такие формулы значениями и итоговые (вычисленные) значения M _t , м | Описание закрепления точки |
| | содержатся в Едином государственном реестре недвижимости | | определены в результате выполнения комплексных кадастровых работ | | | | |
| | X | Y | X | Y | | | |

| 1 | 2 | 3 | 4 | 5 | 6 | 7 | 8 |
|--------|-----------|------------|-----------|------------|---|-----|---|
| 516 | 978500.14 | 1647413.31 | 978500.14 | 1647413.31 | - | 0.1 | - |
| 2 | - | - | 978495.99 | 1647410.76 | - | 0.1 | - |
| 520 | 978479.69 | 1647417.42 | 978479.69 | 1647417.42 | - | 0.1 | - |
| 4 | 978462.83 | 1647424.93 | 978462.83 | 1647424.93 | - | 0.1 | - |
| н3117У | - | - | 978460.60 | 1647425.93 | - | 0.1 | - |
| 6 | - | - | 978452.97 | 1647429.36 | - | 0.1 | - |
| 7 | 978441.77 | 1647434.67 | 978441.77 | 1647434.67 | - | 0.1 | - |
| 519 | 978452.41 | 1647458.15 | 978452.41 | 1647458.15 | - | 0.1 | - |
| 518 | 978502.32 | 1647434.36 | 978502.32 | 1647434.36 | - | 0.1 | - |
| 517 | 978501.10 | 1647419.92 | 978501.10 | 1647419.92 | - | 0.1 | - |
| 516 | 978500.14 | 1647413.31 | 978500.14 | 1647413.31 | - | 0.1 | - |
| 521 | 978495.03 | 1647411.13 | - | - | - | 0.1 | - |

2. Сведения о частях границ уточняемого земельного участка с кадастровым номером 86:09:0401003:19:

| Обозначение части границ | | Горизонтальное проложение (S), м | Описание прохождения части границ | Сведения о согласовании местоположения границ (согласовано/спорное) |
|--------------------------|-------|----------------------------------|-----------------------------------|---|
| от т. | до т. | | | |
| 1 | 2 | 3 | 4 | 5 |
| 516 | 2 | 4.87 | - | - |

| | | | | |
|--------|--------|-------|---|---|
| 2 | 520 | 17.61 | - | - |
| 520 | 4 | 18.46 | - | - |
| 4 | н3117У | 2.44 | - | - |
| н3117У | 6 | 8.37 | - | - |
| 6 | 7 | 12.40 | - | - |
| 7 | 519 | 25.78 | - | - |
| 519 | 518 | 55.29 | - | - |
| 518 | 517 | 14.49 | - | - |
| 517 | 516 | 6.68 | - | - |

3. Сведения о характеристиках уточняемого земельного участка с кадастровым номером 86:09:0401003:19:

| № п/п | Наименование характеристики земельного участка | Значение характеристики |
|-------|---|--|
| 1 | 2 | 3 |
| 1. | Адрес земельного участка | |
| 1.1. | Сведения о местоположении земельного участка (при отсутствии адреса) в структурированном в соответствии с федеральной информационной адресной системой виде | Ханты-Мансийский автономный округ - Югра, Советский район, п. Юбилейный, ул. Железнодорожная, д. 1, квартира 1 |
| 1.2. | Дополнительные сведения о местоположении земельного участка | - |
| 2. | Площадь земельного участка ± величина погрешности определения (вычисления) площади ($P \pm \Delta P$), м ² | 1490 ± 13.51 |
| 3. | Формула, примененная для вычисления предельной погрешности определения площади земельного участка, с подставленными значениями (ΔP), м ² | $\Delta P = 3.5 \cdot 0.1 \cdot \sqrt{P_{\text{док}}} = 13.51$ |
| 4. | Площадь земельного участка согласно сведениям Единого государственного реестра недвижимости ($P_{\text{кад}}$), м ² | 1487 |
| 5. | Оценка расхождения P и $P_{\text{кад}}$ ($P - P_{\text{кад}}$), м ² | 3 |
| 6. | Предельные минимальный и максимальный размеры земельного участка ($P_{\text{мин}}$ и $P_{\text{макс}}$), м ² | - - |
| 7. | Кадастровый номер или иной государственный учетный номер (инвентарный) объекта недвижимости, расположенного на | 86:09:0401003:524, 86:09:0401003:524 |

| | | |
|------|---|---|
| | земельном участке | |
| 8. | Вид (виды) разрешенного использования | - |
| 8.1. | Дополнительные сведения об использовании земельного участка | Для индивидуального жилищного строительства |
| 9. | Сведения о земельных участках (землях общего пользования, территории общего пользования), посредством которых обеспечивается доступ | - |
| 10. | Иные сведения | - |

4. Пояснения к сведениям об уточняемом земельном участке с кадастровым номером 86:09:0401003:19:

| | |
|----|--|
| 1. | |
|----|--|

1. Сведения о характерных точках границ уточняемого земельного участка с кадастровым номером 86:09:0401003:193 :

Система координат 86.1

Зона N 2

| Обозначение характерных точек границ | Координаты, м | | | | Метод определения координат | Формулы, примененные для расчета средней квадратической погрешности определения координат характерных точек (M _t), с подставленными в такие формулы значениями и итоговые (вычисленные) значения M _t , м | Описание закре- пления точки |
|--|--|----------------|---|----------------|-----------------------------------|---|---------------------------------|
| | содержатся в Едином государственном реестре недвижимости | | определены в результате выполнения комплексных кадастровых работ | | | | |
| | X | Y | X | Y | | | |
| 1 | 2 | 3 | 4 | 5 | 6 | 7 | 8 |
| 522 | 978547.4 0 | 1646698. 79 | 978547. 40 | 1646698 .79 | - | 0.1 | - |
| 523 | 978572.7 2 | 1646752. 58 | 978572. 72 | 1646752 .58 | - | 0.1 | - |
| 524 | 978572.1 7 | 1646753. 18 | 978572. 17 | 1646753 .18 | - | 0.1 | - |
| 525 | 978573.6 9 | 1646756. 45 | 978573. 69 | 1646756 .45 | - | 0.1 | - |
| 526 | 978574.3 7 | 1646756. 12 | 978574. 37 | 1646756 .12 | - | 0.1 | - |
| 527 | | | | | | | |

| | | | | | | | |
|--------|---------------|----------------|---------------|----------------|---|-----|---|
| | 978575.4 2 | 1646758. 53 | 978575. 42 | 1646758 .53 | - | 0.1 | - |
| 528 | 978574.6 9 | 1646758. 61 | 978574. 69 | 1646758 .61 | - | 0.1 | - |
| н3075У | - | - | 978568. 07 | 1646762 .06 | - | 0.1 | - |
| н3074У | - | - | 978560. 26 | 1646766 .14 | - | 0.1 | - |
| 529 | 978538.9 5 | 1646773. 58 | 978538. 95 | 1646773 .58 | - | 0.1 | - |
| 530 | 978539.0 3 | 1646766. 64 | 978539. 03 | 1646766 .64 | - | 0.1 | - |
| 531 | 978543.2 2 | 1646766. 00 | 978543. 22 | 1646766 .00 | - | 0.1 | - |
| 532 | 978542.9 3 | 1646756. 90 | 978542. 93 | 1646756 .90 | - | 0.1 | - |
| 533 | 978539.8 4 | 1646757. 02 | 978539. 84 | 1646757 .02 | - | 0.1 | - |
| 534 | 978541.6 0 | 1646700. 58 | 978541. 60 | 1646700 .58 | - | 0.1 | - |
| 522 | 978547.4 0 | 1646698. 79 | 978547. 40 | 1646698 .79 | - | 0.1 | - |

2. Сведения о частях границ уточняемого земельного участка с кадастровым номером 86:09:0401003:193:

| Обозначение части границ | | Горизонтальное проложение (S), м | Описание прохождения части границ | Сведения о согласовании местоположения границ (согласовано/спорное) |
|--------------------------|-------|----------------------------------|-----------------------------------|---|
| от т. | до т. | | | |
| 1 | 2 | 3 | 4 | 5 |
| 522 | 523 | 59.45 | - | - |
| 523 | 524 | 0.81 | - | - |
| 524 | 525 | 3.61 | - | - |
| 525 | | | | |

| | | | | |
|--------|--------|-------|---|---|
| | 526 | 0.76 | - | - |
| 526 | 527 | 2.63 | - | - |
| 527 | 528 | 0.73 | - | - |
| 528 | н3075У | 7.47 | - | - |
| н3075У | н3074У | 8.81 | - | - |
| н3074У | 529 | 22.57 | - | - |
| 529 | 530 | 6.94 | - | - |
| 530 | 531 | 4.24 | - | - |
| 531 | 532 | 9.10 | - | - |
| 532 | 533 | 3.09 | - | - |
| 533 | 534 | 56.47 | - | - |
| 534 | 522 | 6.07 | - | - |

3. Сведения о характеристиках уточняемого земельного участка с кадастровым номером 86:09:0401003:193:

| N п/п | Наименование характеристики земельного участка | Значение характеристики |
|----------|---|--|
| 1 | 2 | 3 |
| 1. | Адрес земельного участка | |
| 1.1. | Сведения о местоположении земельного участка (при отсутствии адреса) в структурированном в соответствии с федеральной информационной адресной системой виде | Ханты-Мансийский автономный округ - Югра, р-н. Советский, п. Юбилейный, ул. Новоселов, д. 11, квартира 2 |
| 1.2. | Дополнительные сведения о местоположении земельного участка | - |
| 2. | Площадь земельного участка \pm величина погрешности определения (вычисления) площади ($P \pm \Delta P$), м ² | 1490 \pm 13.51 |
| 3. | Формула, примененная для вычисления предельной погрешности определения площади земельного участка, с подставленными значениями (ΔP), м ² | $\Delta P = 3.5 \cdot 0.1 \cdot \sqrt{P_{\text{док}}} = 13.51$ |
| 4. | Площадь земельного участка согласно сведениям Единого государственного реестра недвижимости ($P_{\text{кад}}$), м ² | 1464 |

| | | |
|------|---|---|
| 5. | Оценка расхождения Р и Ркад (Р - Ркад), м ² | 26 |
| 6. | Предельные минимальный и максимальный размеры земельного участка (Рмин и Рмакс), м ² | - - |
| 7. | Кадастровый номер или иной государственный учетный номер (инвентарный) объекта недвижимости, расположенного на земельном участке | 86:09:0401003:591, 86:09:0401003:591 |
| 8. | Вид (виды) разрешенного использования | - |
| 8.1. | Дополнительные сведения об использовании земельного участка | участок при квартире |
| 9. | Сведения о земельных участках (землях общего пользования, территории общего пользования), посредством которых обеспечивается доступ | - |
| 10. | Иные сведения | - |

4. Пояснения к сведениям об уточняемом земельном участке с кадастровым номером 86:09:0401003:193:

| | |
|----|--|
| 1. | |
|----|--|

1. Сведения о характерных точках границ уточняемого земельного участка с кадастровым номером 86:09:0401003:219 :

Система координат МСК86 Зона 1

Зона N 2

| Обозначение характерных точек границ | Координаты, м | | | | Метод определения координат | Формулы, примененные для расчета средней квадратической погрешности определения координат характерных точек (M _t), с подставленными в такие формулы значениями и итоговые (вычисленные) значения M _t , м | Описание закре пления точки |
|--|--|------------|---|------------|-----------------------------------|---|--------------------------------|
| | содержатся в Едином государственном реестре недвижимости | | определены в результате выполнения комплексных кадастровых работ | | | | |
| | X | Y | X | Y | | | |
| 1 | 2 | 3 | 4 | 5 | 6 | 7 | 8 |
| 609 | 978639.88 | 1646998.62 | 978639.88 | 1646998.62 | - | 0.1 | - |
| н3101У | - | - | 978637.12 | 1646991.88 | - | 0.1 | - |
| 1260 | - | - | 978651.64 | 1646985.67 | - | 0.1 | - |
| 595 | 978653.36 | 1646989.77 | 978653.36 | 1646989.77 | - | 0.1 | - |

| | | | | | | | |
|--------|---------------|----------------|---------------|----------------|---|-----|---|
| 596 | 978655.4 6 | 1646994. 97 | 978655. 46 | 1646994 .97 | - | 0.1 | - |
| 597 | 978656.0 2 | 1646995. 51 | 978656. 02 | 1646995 .51 | - | 0.1 | - |
| Н3102У | - | - | 978661. 47 | 1647006 .83 | - | 0.1 | - |
| 598 | 978669.4 5 | 1647023. 45 | 978669. 45 | 1647023 .45 | - | 0.1 | - |
| 599 | 978668.6 2 | 1647023. 86 | 978668. 62 | 1647023 .86 | - | 0.1 | - |
| 600 | 978665.1 3 | 1647025. 52 | 978665. 13 | 1647025 .52 | - | 0.1 | - |
| 601 | 978665.0 5 | 1647027. 01 | 978665. 05 | 1647027 .01 | - | 0.1 | - |
| 602 | 978664.6 0 | 1647027. 20 | 978664. 60 | 1647027 .20 | - | 0.1 | - |
| 603 | 978663.7 2 | 1647027. 58 | 978663. 72 | 1647027 .58 | - | 0.1 | - |
| 604 | 978663.0 5 | 1647027. 86 | 978663. 05 | 1647027 .86 | - | 0.1 | - |
| 605 | 978651.5 6 | 1647033. 20 | 978651. 56 | 1647033 .20 | - | 0.1 | - |
| 606 | 978649.5 4 | 1647029. 07 | 978649. 54 | 1647029 .07 | - | 0.1 | - |
| Н3103У | - | - | 978646. 05 | 1647022 .05 | - | 0.1 | - |
| 608 | 978635.5 0 | 1647000. 89 | 978635. 50 | 1647000 .89 | - | 0.1 | - |
| 609 | 978639.8 8 | 1646998. 62 | 978639. 88 | 1646998 .62 | - | 0.1 | - |
| 590 | 978651.4 4 | 1646993. 56 | - | - | - | 0.1 | - |

| | | | | | | | |
|-----|---------------|----------------|---|---|---|-----|---|
| 591 | 978650.3 7 | 1646991. 10 | - | - | - | 0.1 | - |
| 592 | 978652.0 2 | 1646990. 33 | - | - | - | 0.1 | - |
| 593 | 978651.2 2 | 1646988. 18 | - | - | - | 0.1 | - |
| 594 | 978652.4 9 | 1646987. 65 | - | - | - | 0.1 | - |
| 607 | 978645.8 4 | 1647021. 63 | - | - | - | 0.1 | - |
| 610 | 978643.5 6 | 1646996. 85 | - | - | - | 0.1 | - |
| 611 | 978646.0 7 | 1646995. 89 | - | - | - | 0.1 | - |
| 612 | 978647.7 1 | 1646995. 22 | - | - | - | 0.1 | - |
| 613 | 978648.9 8 | 1646994. 67 | - | - | - | 0.1 | - |

2. Сведения о частях границ уточняемого земельного участка с кадастровым номером 86:09:0401003:219:

| Обозначение части границ | | Горизонтальное проложение (S), м | Описание прохождения части границ | Сведения о согласовании местоположения границ (согласовано/спорное) |
|--------------------------|--------|----------------------------------|-----------------------------------|---|
| от т. | до т. | | | |
| 1 | 2 | 3 | 4 | 5 |
| 609 | н3101У | 7.28 | - | - |
| н3101У | 1260 | 15.79 | - | - |
| 1260 | 595 | 4.45 | - | - |
| 595 | 596 | 5.61 | - | - |
| 596 | 597 | 0.78 | - | - |
| 597 | н3102У | 12.56 | - | - |

| | | | | |
|--------|--------|-------|---|---|
| н3102У | 598 | 18.44 | - | - |
| 598 | 599 | 0.93 | - | - |
| 599 | 600 | 3.86 | - | - |
| 600 | 601 | 1.49 | - | - |
| 601 | 602 | 0.49 | - | - |
| 602 | 603 | 0.96 | - | - |
| 603 | 604 | 0.73 | - | - |
| 604 | 605 | 12.67 | - | - |
| 605 | 606 | 4.60 | - | - |
| 606 | н3103У | 7.84 | - | - |
| н3103У | 608 | 23.64 | - | - |
| 608 | 609 | 4.93 | - | - |

3. Сведения о характеристиках уточняемого земельного участка с кадастровым номером 86:09:0401003:219:

| № п/п | Наименование характеристики земельного участка | Значение характеристики |
|-------|---|--|
| 1 | 2 | 3 |
| 1. | Адрес земельного участка | |
| 1.1. | Сведения о местоположении земельного участка (при отсутствии адреса) в структурированном в соответствии с федеральной информационной адресной системой виде | Ханты-Мансийский автономный округ - Югра, р-н. Советский, п. Юбилейный, ул. Энтузиастов, д. 12 |
| 1.2. | Дополнительные сведения о местоположении земельного участка | - |
| 2. | Площадь земельного участка ± величина погрешности определения (вычисления) площади ($P \pm \Delta P$), м ² | 850 ± 10.21 |
| 3. | Формула, примененная для вычисления предельной погрешности определения площади земельного участка, с подставленными значениями (ΔP), м ² | $\Delta P = 3.5 \cdot 0.1 \cdot \sqrt{P_{\text{док}}} = 10.21$ |
| 4. | Площадь земельного участка согласно сведениям Единого государственного реестра недвижимости ($P_{\text{кад}}$), м ² | 840 |

| | | | | | | | |
|--|---|--|---|----------------|-----------------------------------|---|-----------------------------------|
| 5. | Оценка расхождения Р и Ркад (Р - Ркад), м ² | 10 | | | | | |
| 6. | Предельные минимальный и максимальный размеры земельного участка (Рмин и Рмакс), м ² | - - | | | | | |
| 7. | Кадастровый номер или иной государственный учетный номер (инвентарный) объекта недвижимости, расположенного на земельном участке | 86:09:0401003:654, 86:09:0401003:654 | | | | | |
| 8. | Вид (виды) разрешенного использования | - | | | | | |
| 8.1. | Дополнительные сведения об использовании земельного участка | земельный участок при приватизированной квартире | | | | | |
| 9. | Сведения о земельных участках (землях общего пользования, территории общего пользования), посредством которых обеспечивается доступ | - | | | | | |
| 10. | Иные сведения | - | | | | | |
| 4. Пояснения к сведениям об уточняемом земельном участке с кадастровым номером 86:09:0401003:219 : | | | | | | | |
| 1. | | | | | | | |
| 1. Сведения о характерных точках границ уточняемого земельного участка с кадастровым номером 86:09:0401003:22 : | | | | | | | |
| Система координат МСК86 Зона 1 Зона N 2 | | | | | | | |
| Обозначение характерных точек границ | Координаты, м | | | | Метод определения координат | Формулы, примененные для расчета средней квадратической погрешности определения координат характерных точек (M _t), с подставленными в такие формулы значениями и итоговые (вычисленные) значения M _t , м | Описание за реп ления точки |
| | содержатся в Едином государственном реестре недвижимости | | определены в результате выполнения комплексных кадастровых работ | | | | |
| | X | Y | X | Y | | | |
| 1 | 2 | 3 | 4 | 5 | 6 | 7 | 8 |
| 614 | 978351.7 0 | 1646994. 47 | 978351. 70 | 1646994 .47 | - | 0.1 | - |
| н3128У | - | - | 978353. 37 | 1646998 .07 | - | 0.1 | - |
| н3129У | - | - | 978356. 62 | 1647005 .05 | - | 0.1 | - |
| 615 | 978367.2 | 1647027. | 978367. | 1647027 | - | 0.1 | - |

| | | | | | | | |
|--------|---------------|----------------|---------------|----------------|---|-----|---|
| | 1 | 85 | 21 | .85 | | | |
| 616 | 978350.9 9 | 1647036. 09 | 978350. 99 | 1647036 .09 | - | 0.1 | - |
| н3130У | - | - | 978349. 13 | 1647032 .37 | - | 0.1 | - |
| 617 | 978335.1 6 | 1647003. 67 | 978335. 16 | 1647003 .67 | - | 0.1 | - |
| 1888 | - | - | 978340. 82 | 1647000 .51 | - | 0.1 | - |
| 614 | 978351.7 0 | 1646994. 47 | 978351. 70 | 1646994 .47 | - | 0.1 | - |

2. Сведения о частях границ уточняемого земельного участка с кадастровым номером 86:09:0401003:22:

| Обозначение части границ | | Горизонтальное проложение (S), м | Описание прохождения части границ | Сведения о согласовании местоположения границ (согласовано/спорное) |
|--------------------------|--------|----------------------------------|-----------------------------------|---|
| от т. | до т. | | | |
| 1 | 2 | 3 | 4 | 5 |
| 614 | н3128У | 3.97 | - | - |
| н3128У | н3129У | 7.70 | - | - |
| н3129У | 615 | 25.14 | - | - |
| 615 | 616 | 18.19 | - | - |
| 616 | н3130У | 4.16 | - | - |
| н3130У | 617 | 31.92 | - | - |
| 617 | 1888 | 6.48 | - | - |
| 1888 | 614 | 12.44 | - | - |

3. Сведения о характеристиках уточняемого земельного участка с кадастровым номером 86:09:0401003:22:

| № п/п | Наименование характеристики земельного участка | Значение характеристики |
|-------|--|-------------------------|
| 1 | 2 | 3 |

| | | | | | | | |
|--|---|---|---|--|-----------------------------------|---|---------------------------------|
| 1. | Адрес земельного участка | | | | | | |
| 1.1. | Сведения о местоположении земельного участка (при отсутствии адреса) в структурированном в соответствии с федеральной информационной адресной системой виде | | | Ханты-Мансийский автономный округ - Югра, р-н. Советский, п. Юбилейный, ул. Украинская, д. 4 | | | |
| 1.2. | Дополнительные сведения о местоположении земельного участка | | | - | | | |
| 2. | Площадь земельного участка ± величина погрешности определения (вычисления) площади ($P \pm \Delta P$), м ² | | | 676 ± 9.10 | | | |
| 3. | Формула, примененная для вычисления предельной погрешности определения площади земельного участка, с подставленными значениями (ΔP), м ² | | | $\Delta P=3.5*0.1*\sqrt{P_{\text{док}}}$ = 9.10 | | | |
| 4. | Площадь земельного участка согласно сведениям Единого государственного реестра недвижимости ($P_{\text{кад}}$), м ² | | | 667 | | | |
| 5. | Оценка расхождения P и Pкад ($P - P_{\text{кад}}$), м ² | | | 9 | | | |
| 6. | Предельные минимальный и максимальный размеры земельного участка ($P_{\text{мин}}$ и $P_{\text{макс}}$), м ² | | | - - | | | |
| 7. | Кадастровый номер или иной государственный учетный номер (инвентарный) объекта недвижимости, расположенного на земельном участке | | | 86:09:0401003:644, 86:09:0401003:644 | | | |
| 8. | Вид (виды) разрешенного использования | | | - | | | |
| 8.1. | Дополнительные сведения об использовании земельного участка | | | для обслуживания квартиры | | | |
| 9. | Сведения о земельных участках (землях общего пользования, территории общего пользования), посредством которых обеспечивается доступ | | | - | | | |
| 10. | Иные сведения | | | - | | | |
| 4. Пояснения к сведениям об уточняемом земельном участке с кадастровым номером <u>86:09:0401003:22</u> : | | | | | | | |
| 1. | | | | | | | |
| 1. Сведения о характерных точках границ уточняемого земельного участка с кадастровым номером <u>86:09:0401003:25</u> : | | | | | | | |
| Система координат <u>МСК86 Зона 1</u> Зона N 2 | | | | | | | |
| Обозначение характерных точек границ | Координаты, м | | | | Метод определения координат | Формулы, примененные для расчета средней квадратической погрешности определения координат характерных точек (M_i), с подставленными в такие формулы значениями и | Описание закре- пления точки |
| | содержатся в Едином государственном реестре недвижимости | | определены в результате выполнения комплексных кадастровых работ | | | | |
| | X | Y | X | Y | | | |

| | | | | | | ИТОГОВЫЕ (вычисленные) значения Mt, м | |
|--------|---------------|----------------|---------------|----------------|---|---|---|
| 1 | 2 | 3 | 4 | 5 | 6 | 7 | 8 |
| н3086У | - | - | 978375. 53 | 1646607 .76 | - | 0.1 | - |
| н3087У | - | - | 978384. 43 | 1646626 .51 | - | 0.1 | - |
| 670 | 978382.5 5 | 1646628. 74 | 978382. 55 | 1646628 .74 | - | 0.1 | - |
| н3088У | - | - | 978364. 67 | 1646635 .82 | - | 0.1 | - |
| н3089У | - | - | 978357. 77 | 1646638 .55 | - | 0.1 | - |
| н3090У | - | - | 978353. 97 | 1646640 .05 | - | 0.1 | - |
| 499 | - | - | 978345. 62 | 1646620 .29 | - | 0.1 | - |
| 497 | 978358.7 7 | 1646614. 64 | 978358. 77 | 1646614 .64 | - | 0.1 | - |
| 496 | 978367.2 7 | 1646610. 94 | 978367. 27 | 1646610 .94 | - | 0.1 | - |
| 495 | 978371.2 5 | 1646609. 73 | 978371. 25 | 1646609 .73 | - | 0.1 | - |
| 494 | 978373.0 7 | 1646608. 50 | 978373. 07 | 1646608 .50 | - | 0.1 | - |
| н3086У | - | - | 978375. 53 | 1646607 .76 | - | 0.1 | - |
| 669 | 978374.3 3 | 1646607. 92 | - | - | - | 0.1 | - |
| 671 | 978354.5 8 | 1646639. 78 | - | - | - | 0.1 | - |
| 498 | 978345.8 | 1646620. | - | - | - | 0.1 | - |

| | | | | | | | |
|---|---|----------------------------------|-----------------------------------|--|--|--|--|
| | 4 | 19 | | | | | |
| 2. Сведения о частях границ уточняемого земельного участка с кадастровым номером 86:09:0401003:25: | | | | | | | |
| Обозначение части границ | | Горизонтальное проложение (S), м | Описание прохождения части границ | Сведения о согласовании местоположения границ (согласовано/спорное) | | | |
| от т. | до т. | | | | | | |
| 1 | 2 | 3 | 4 | 5 | | | |
| н3086У | н3087У | 20.76 | - | - | | | |
| н3087У | 670 | 2.92 | - | - | | | |
| 670 | н3088У | 19.23 | - | - | | | |
| н3088У | н3089У | 7.42 | - | - | | | |
| н3089У | н3090У | 4.09 | - | - | | | |
| н3090У | 499 | 21.45 | - | - | | | |
| 499 | 497 | 14.31 | - | - | | | |
| 497 | 496 | 9.27 | - | - | | | |
| 496 | 495 | 4.16 | - | - | | | |
| 495 | 494 | 2.20 | - | - | | | |
| 494 | н3086У | 2.57 | - | - | | | |
| 3. Сведения о характеристиках уточняемого земельного участка с кадастровым номером 86:09:0401003:25: | | | | | | | |
| N п/п | Наименование характеристики земельного участка | | | Значение характеристики | | | |
| 1 | 2 | | | 3 | | | |
| 1. | Адрес земельного участка | | | | | | |
| 1.1. | Сведения о местоположении земельного участка (при отсутствии адреса) в структурированном в соответствии с федеральной информационной адресной системой виде | | | Ханты-Мансийский автономный округ - Югра, р-н. Советский, п. Юбилейный, ул. Советская, д. 15 | | | |
| 1.2. | Дополнительные сведения о местоположении земельного участка | | | - | | | |

| | | |
|------|---|---|
| 2. | Площадь земельного участка \pm величина погрешности определения (вычисления) площади ($P \pm \Delta P$), м ² | 718 \pm 9.38 |
| 3. | Формула, примененная для вычисления предельной погрешности определения площади земельного участка, с подставленными значениями (ΔP), м ² | $\Delta P = 3.5 \cdot 0.1 \cdot \sqrt{P_{\text{док}}} = 9.38$ |
| 4. | Площадь земельного участка согласно сведениям Единого государственного реестра недвижимости ($P_{\text{кад}}$), м ² | 684 |
| 5. | Оценка расхождения P и $P_{\text{кад}}$ ($P - P_{\text{кад}}$), м ² | 34 |
| 6. | Предельные минимальный и максимальный размеры земельного участка ($P_{\text{мин}}$ и $P_{\text{макс}}$), м ² | - - |
| 7. | Кадастровый номер или иной государственный учетный номер (инвентарный) объекта недвижимости, расположенного на земельном участке | 86:09:0401003:622, 86:09:0401003:622 |
| 8. | Вид (виды) разрешенного использования | - |
| 8.1. | Дополнительные сведения об использовании земельного участка | для обслуживания квартиры |
| 9. | Сведения о земельных участках (землях общего пользования, территории общего пользования), посредством которых обеспечивается доступ | - |
| 10. | Иные сведения | - |

4. Пояснения к сведениям об уточняемом земельном участке с кадастровым номером 86:09:0401003:25:

| | |
|----|--|
| 1. | |
|----|--|

1. Сведения о характерных точках границ уточняемого земельного участка с кадастровым номером 86:09:0401003:255 :

Система координат МСК86 Зона 1

Зона N 2

| Обозначение характерных точек границ | Координаты, м | | | | Метод определения координат | Формулы, примененные для расчета средней квадратической погрешности определения координат характерных точек (M _t), с подставленными в такие формулы значениями и итоговые (вычисленные) значения M _t , м | Описание закре пления точки |
|--|--|------------|---|------------|-----------------------------------|---|--------------------------------|
| | содержатся в Едином государственном реестре недвижимости | | определены в результате выполнения комплексных кадастровых работ | | | | |
| | X | Y | X | Y | | | |
| 1 | 2 | 3 | 4 | 5 | 6 | 7 | 8 |
| 672 | 978230.09 | 1646626.48 | 978230.09 | 1646626.48 | - | 0.1 | - |

| | | | | | | | |
|--------|---------------|----------------|---------------|----------------|---|-----|---|
| 675 | 978264.7 9 | 1646609. 56 | 978264. 79 | 1646609 .56 | - | 0.1 | - |
| 674 | 978256.7 0 | 1646591. 48 | 978256. 70 | 1646591 .48 | - | 0.1 | - |
| н3140У | - | - | 978254. 83 | 1646592 .35 | - | 0.1 | - |
| н3141У | - | - | 978230. 99 | 1646603 .45 | - | 0.1 | - |
| н3142У | - | - | 978224. 05 | 1646606 .69 | - | 0.1 | - |
| 2017 | - | - | 978221. 51 | 1646607 .87 | - | 0.1 | - |
| 673 | 978221.0 8 | 1646608. 08 | 978221. 08 | 1646608 .08 | - | 0.1 | - |
| 672 | 978230.0 9 | 1646626. 48 | 978230. 09 | 1646626 .48 | - | 0.1 | - |

2. Сведения о частях границ уточняемого земельного участка с кадастровым номером 86:09:0401003:255:

| Обозначение части границ | | Горизонтальное проложение (S), м | Описание прохождения части границ | Сведения о согласовании местоположения границ (согласовано/спорное) |
|--------------------------|--------|----------------------------------|-----------------------------------|---|
| от т. | до т. | | | |
| 1 | 2 | 3 | 4 | 5 |
| 672 | 675 | 38.61 | - | - |
| 675 | 674 | 19.81 | - | - |
| 674 | н3140У | 2.06 | - | - |
| н3140У | н3141У | 26.30 | - | - |
| н3141У | н3142У | 7.66 | - | - |
| н3142У | 2017 | 2.80 | - | - |
| 2017 | 673 | 0.48 | - | - |

| | | | | | |
|--|---|--------------|-----------------|--|-------------------|
| 673 | 672 | 20.49 | - | - | |
| 3. Сведения о характеристиках уточняемого земельного участка с кадастровым номером 86:09:0401003:255: | | | | | |
| N п/п | Наименование характеристики земельного участка | | | Значение характеристики | |
| 1 | 2 | | | 3 | |
| 1. | Адрес земельного участка | | | | |
| 1.1. | Сведения о местоположении земельного участка (при отсутствии адреса) в структурированном в соответствии с федеральной информационной адресной системой виде | | | Ханты-Мансийский автономный округ - Югра, р-н. Советский, п. Юбилейный, ул. Новая, д. 11 | |
| 1.2. | Дополнительные сведения о местоположении земельного участка | | | - | |
| 2. | Площадь земельного участка ± величина погрешности определения (вычисления) площади (Р ± ΔР), м² | | | 785 ± 9.81 | |
| 3. | Формула, примененная для вычисления предельной погрешности определения площади земельного участка, с подставленными значениями (ΔР), м² | | | deltaP=3.5*0.1*sqrtРдок = 9.81 | |
| 4. | Площадь земельного участка согласно сведениям Единого государственного реестра недвижимости (Ркад), м² | | | 726 | |
| 5. | Оценка расхождения Р и Ркад (Р - Ркад), м² | | | 59 | |
| 6. | Предельные минимальный и максимальный размеры земельного участка (Рмин и Рмакс), м² | | | - - | |
| 7. | Кадастровый номер или иной государственный учетный номер (инвентарный) объекта недвижимости, расположенного на земельном участке | | | 86:09:0401003:579, 86:09:0401003:579 | |
| 8. | Вид (виды) разрешенного использования | | | - | |
| 8.1. | Дополнительные сведения об использовании земельного участка | | | участок при квартире | |
| 9. | Сведения о земельных участках (землях общего пользования, территории общего пользования), посредством которых обеспечивается доступ | | | - | |
| 10. | Иные сведения | | | - | |
| 4. Пояснения к сведениям об уточняемом земельном участке с кадастровым номером 86:09:0401003:255: | | | | | |
| 1. | | | | | |
| 1. Сведения о характерных точках границ уточняемого земельного участка с кадастровым номером 86:09:0401003:268 : | | | | | |
| Система координат МСК86 Зона 1 | | | | | |
| Зона N 2 | | | | | |
| Обозначение | Координаты, м | | Метод определен | Формулы, примененные для | Описание закрепов |
| | содержатся в | определены в | | | |

| характерн ых точек границ | Едином государственном реестре недвижимости | | результате выполнения комплексных кадастровых работ | | ия координат | расчета средней квадратической погрешности определения координат характерных точек (M_t), с подставленными в такие формулы значениями и итоговые (вычисленные) значения M_t , м | ления точки |
|---------------------------------|--|----------------|---|----------------|-----------------|---|-------------|
| | X | Y | X | Y | | | |
| 1 | 2 | 3 | 4 | 5 | 6 | 7 | 8 |
| 736 | 978129.4 5 | 1646484. 50 | 978129. 45 | 1646484 .50 | - | 0.1 | - |
| н3148У | - | - | 978108. 56 | 1646493 .86 | - | 0.1 | - |
| 744 | 978105.8 8 | 1646495. 06 | 978105. 88 | 1646495 .06 | - | 0.1 | - |
| 743 | 978100.2 0 | 1646497. 60 | 978100. 20 | 1646497 .60 | - | 0.1 | - |
| 742 | 978096.0 0 | 1646489. 03 | 978096. 00 | 1646489 .03 | - | 0.1 | - |
| 741 | 978094.8 4 | 1646489. 55 | 978094. 84 | 1646489 .55 | - | 0.1 | - |
| 740 | 978087.1 5 | 1646473. 61 | 978087. 15 | 1646473 .61 | - | 0.1 | - |
| 739 | 978096.8 8 | 1646469. 34 | 978096. 88 | 1646469 .34 | - | 0.1 | - |
| 738 | 978095.0 4 | 1646464. 66 | 978095. 04 | 1646464 .66 | - | 0.1 | - |
| 737 | 978117.9 7 | 1646454. 57 | 978117. 97 | 1646454 .57 | - | 0.1 | - |
| н3149У | - | - | 978121. 13 | 1646462 .80 | - | 0.1 | - |
| н3150У | - | - | 978123. 84 | 1646469 .88 | - | 0.1 | - |

| | | | | | | | |
|---|---|----------------------------------|-----------------------------------|---|---|-----|---|
| 736 | 978129.45 | 1646484.50 | 978129.45 | 1646484.50 | - | 0.1 | - |
| 2. Сведения о частях границ уточняемого земельного участка с кадастровым номером 86:09:0401003:268: | | | | | | | |
| Обозначение части границ | | Горизонтальное проложение (S), м | Описание прохождения части границ | Сведения о согласовании местоположения границ (согласовано/спорное) | | | |
| от т. | до т. | | | | | | |
| 1 | 2 | 3 | 4 | 5 | | | |
| 736 | н3148У | 22.89 | - | - | | | |
| н3148У | 744 | 2.94 | - | - | | | |
| 744 | 743 | 6.22 | - | - | | | |
| 743 | 742 | 9.54 | - | - | | | |
| 742 | 741 | 1.27 | - | - | | | |
| 741 | 740 | 17.70 | - | - | | | |
| 740 | 739 | 10.63 | - | - | | | |
| 739 | 738 | 5.03 | - | - | | | |
| 738 | 737 | 25.05 | - | - | | | |
| 737 | н3149У | 8.82 | - | - | | | |
| н3149У | н3150У | 7.58 | - | - | | | |
| н3150У | 736 | 15.66 | - | - | | | |
| 3. Сведения о характеристиках уточняемого земельного участка с кадастровым номером 86:09:0401003:268: | | | | | | | |
| N п/п | Наименование характеристики земельного участка | | | | Значение характеристики | | |
| 1 | 2 | | | | 3 | | |
| 1. | Адрес земельного участка | | | | | | |
| 1.1. | Сведения о местоположении земельного участка (при отсутствии адреса) в структурированном в соответствии с федеральной информационной адресной системой виде | | | | Ханты-Мансийский автономный округ - Югра, р-н. Советский, | | |

| | | | | | | | |
|---|---|--------------------------------|--|-----------------|---|---|----------------------------|
| | | п. Юбилейный, ул. Лесная, д. 2 | | | | | |
| 1.2. | Дополнительные сведения о местоположении земельного участка | | | | - | | |
| 2. | Площадь земельного участка ± величина погрешности определения (вычисления) площади (P ± ΔP), м² | | | | 1049 ± 11.33 | | |
| 3. | Формула, примененная для вычисления предельной погрешности определения площади земельного участка, с подставленными значениями (ΔP), м² | | | | deltaP=3.5*0.1*sqrtPдок = 11.33 | | |
| 4. | Площадь земельного участка согласно сведениям Единого государственного реестра недвижимости (Ркад), м² | | | | 971 | | |
| 5. | Оценка расхождения P и Ркад (P - Ркад), м² | | | | 78 | | |
| 6. | Предельные минимальный и максимальный размеры земельного участка (Рмин и Рмакс), м² | | | | - - | | |
| 7. | Кадастровый номер или иной государственный учетный номер (инвентарный) объекта недвижимости, расположенного на земельном участке | | | | 86:09:0401003:569, 86:09:0401003:569 | | |
| 8. | Вид (виды) разрешенного использования | | | | - | | |
| 8.1. | Дополнительные сведения об использовании земельного участка | | | | Участок при квартире | | |
| 9. | Сведения о земельных участках (землях общего пользования, территории общего пользования), посредством которых обеспечивается доступ | | | | - | | |
| 10. | Иные сведения | | | | - | | |
| 4. Пояснения к сведениям об уточняемом земельном участке с кадастровым номером 86:09:0401003:268 : | | | | | | | |
| 1. | | | | | | | |
| 1. Сведения о характерных точках границ уточняемого земельного участка с кадастровым номером 86:09:0401003:269 : | | | | | | | |
| Система координат МСК86 Зона 1 | | | | Зона N 2 | | | |
| Обозначение характерных точек границ | Координаты, м | | | | Метод определения координат | Формулы, примененные для расчета средней квадратической погрешности определения координат характерных точек (Mt), с подставленными в такие формулы значениями и итоговые (вычисленные) значения Mt, м | Описание закрепления точки |
| | содержатся в Едином государственном реестре недвижимости | | определены в результате выполнения комплексных кадастровых работ | | | | |
| | X | Y | X | Y | | | |
| 1 | 2 | 3 | 4 | 5 | 6 | 7 | 8 |

| | | | | | | | |
|--------|---------------|----------------|---------------|----------------|---|-----|---|
| 735 | 978147.9 3 | 1646476. 80 | 978147. 93 | 1646476 .80 | - | 0.1 | - |
| 751 | - | - | 978154. 32 | 1646492 .29 | - | 0.1 | - |
| 2906O | - | - | 978148. 35 | 1646495 .73 | - | 0.1 | - |
| 2909O | - | - | 978141. 55 | 1646498 .68 | - | 0.1 | - |
| н3147У | - | - | 978117. 04 | 1646510 .05 | - | 0.1 | - |
| н3148У | - | - | 978108. 56 | 1646493 .86 | - | 0.1 | - |
| 736 | 978129.4 5 | 1646484. 50 | 978129. 45 | 1646484 .50 | - | 0.1 | - |
| 735 | 978147.9 3 | 1646476. 80 | 978147. 93 | 1646476 .80 | - | 0.1 | - |
| 745 | 978154.5 6 | 1646492. 18 | - | - | - | 0.1 | - |
| 746 | 978113.7 7 | 1646511. 61 | - | - | - | 0.1 | - |
| 744 | 978105.8 8 | 1646495. 06 | - | - | - | 0.1 | - |

2. Сведения о частях границ уточняемого земельного участка с кадастровым номером 86:09:0401003:269:

| Обозначение части границ | | Горизонтальное проложение (S), м | Описание прохождения части границ | Сведения о согласовании местоположения границ (согласовано/спорное) |
|--------------------------|-------|----------------------------------|-----------------------------------|---|
| от т. | до т. | | | |
| 1 | 2 | 3 | 4 | 5 |
| 735 | 751 | 16.76 | - | - |
| 751 | 2906O | 6.89 | - | - |
| 2906O | 2909O | 7.41 | - | - |

| | | | | |
|--------|--------|-------|---|---|
| 29090 | н3147У | 27.02 | - | - |
| н3147У | н3148У | 18.28 | - | - |
| н3148У | 736 | 22.89 | - | - |
| 736 | 735 | 20.02 | - | - |

3. Сведения о характеристиках уточняемого земельного участка с кадастровым номером 86:09:0401003:269:

| № п/п | Наименование характеристики земельного участка | Значение характеристики |
|-------|---|--|
| 1 | 2 | 3 |
| 1. | Адрес земельного участка | |
| 1.1. | Сведения о местоположении земельного участка (при отсутствии адреса) в структурированном в соответствии с федеральной информационной адресной системой виде | Ханты-Мансийский автономный округ - Югра, р-н. Советский, п. Юбилейный, ул. Новая, д. 12 |
| 1.2. | Дополнительные сведения о местоположении земельного участка | - |
| 2. | Площадь земельного участка ± величина погрешности определения (вычисления) площади ($P \pm \Delta P$), м ² | 751 ± 9.59 |
| 3. | Формула, примененная для вычисления предельной погрешности определения площади земельного участка, с подставленными значениями (ΔP), м ² | $\Delta P = 3.5 \cdot 0.1 \cdot \sqrt{P_{\text{док}}} = 9.59$ |
| 4. | Площадь земельного участка согласно сведениям Единого государственного реестра недвижимости ($P_{\text{кад}}$), м ² | 715 |
| 5. | Оценка расхождения P и $P_{\text{кад}}$ ($P - P_{\text{кад}}$), м ² | 36 |
| 6. | Предельные минимальный и максимальный размеры земельного участка ($P_{\text{мин}}$ и $P_{\text{макс}}$), м ² | - - |
| 7. | Кадастровый номер или иной государственный учетный номер (инвентарный) объекта недвижимости, расположенного на земельном участке | 86:09:0401003:580, 86:09:0401003:1183, 86:09:0401003:580 |
| 8. | Вид (виды) разрешенного использования | - |
| 8.1. | Дополнительные сведения об использовании земельного участка | участок при квартире |
| 9. | Сведения о земельных участках (землях общего пользования, территории общего пользования), посредством которых обеспечивается доступ | - |
| 10. | Иные сведения | - |

4. Пояснения к сведениям об уточняемом земельном участке с кадастровым номером 86:09:0401003:269:

| | |
|----|--|
| 1. | |
|----|--|

1. Сведения о характерных точках границ уточняемого земельного участка с кадастровым номером 86:09:0401003:270 :

Система координат МСК86 Зона 1

Зона N 2

| Обозначение характерных точек границ | Координаты, м | | | | Метод определения координат | Формулы, примененные для расчета средней квадратической погрешности определения координат характерных точек (M _t), с подставленными в такие формулы значениями и итоговые (вычисленные) значения M _t , м | Описание закре пления точки |
|--|--|------------|---|------------|-----------------------------------|---|--------------------------------|
| | содержатся в Едином государственном реестре недвижимости | | определены в результате выполнения комплексных кадастровых работ | | | | |
| | X | Y | X | Y | | | |
| 1 | 2 | 3 | 4 | 5 | 6 | 7 | 8 |
| 746 | 978113.77 | 1646511.61 | 978113.77 | 1646511.61 | - | 0.1 | - |
| н3147У | - | - | 978117.04 | 1646510.05 | - | 0.1 | - |
| 2909О | - | - | 978141.55 | 1646498.68 | - | 0.1 | - |
| 2906О | - | - | 978148.35 | 1646495.73 | - | 0.1 | - |
| 751 | 978154.32 | 1646492.29 | 978154.32 | 1646492.29 | - | 0.1 | - |
| 752 | 978162.88 | 1646512.03 | 978162.88 | 1646512.03 | - | 0.1 | - |
| 753 | 978149.53 | 1646518.53 | 978149.53 | 1646518.53 | - | 0.1 | - |
| 754 | 978146.56 | 1646519.86 | 978146.56 | 1646519.86 | - | 0.1 | - |
| 755 | 978141.20 | 1646521.82 | 978141.20 | 1646521.82 | - | 0.1 | - |
| 756 | 978138.79 | 1646522.97 | 978138.79 | 1646522.97 | - | 0.1 | - |

| | | | | | | | |
|-----|---------------|----------------|---------------|----------------|---|-----|---|
| 757 | 978137.0 1 | 1646523. 93 | 978137. 01 | 1646523 .93 | - | 0.1 | - |
| 758 | 978127.9 6 | 1646527. 72 | 978127. 96 | 1646527 .72 | - | 0.1 | - |
| 759 | 978126.4 0 | 1646528. 99 | 978126. 40 | 1646528 .99 | - | 0.1 | - |
| 760 | 978122.4 1 | 1646530. 63 | 978122. 41 | 1646530 .63 | - | 0.1 | - |
| 761 | 978115.4 3 | 1646514. 63 | 978115. 43 | 1646514 .63 | - | 0.1 | - |
| 746 | 978113.7 7 | 1646511. 61 | 978113. 77 | 1646511 .61 | - | 0.1 | - |
| 762 | 978126.0 4 | 1646505. 80 | - | - | - | 0.1 | - |
| 763 | 978128.7 0 | 1646504. 50 | - | - | - | 0.1 | - |
| 764 | 978132.0 5 | 1646503. 31 | - | - | - | 0.1 | - |
| 765 | 978140.4 1 | 1646499. 59 | - | - | - | 0.1 | - |
| 766 | 978141.3 5 | 1646499. 21 | - | - | - | 0.1 | - |
| 767 | 978141.1 7 | 1646498. 85 | - | - | - | 0.1 | - |
| 768 | 978150.5 5 | 1646494. 25 | - | - | - | 0.1 | - |

2. Сведения о частях границ уточняемого земельного участка с кадастровым номером 86:09:0401003:270:

| Обозначение части границ | | Горизонтальное проложение (S), м | Описание прохождения части границ | Сведения о согласовании местоположения границ (согласовано/спорное) |
|--------------------------|-------|----------------------------------|-----------------------------------|---|
| от т. | до т. | | | |
| 1 | 2 | 3 | 4 | 5 |
| 746 | | | | |

| | | | | |
|--------|--------|-------|---|---|
| | н3147У | 3.62 | - | - |
| н3147У | 2909О | 27.02 | - | - |
| 2909О | 2906О | 7.41 | - | - |
| 2906О | 751 | 6.89 | - | - |
| 751 | 752 | 21.52 | - | - |
| 752 | 753 | 14.85 | - | - |
| 753 | 754 | 3.25 | - | - |
| 754 | 755 | 5.71 | - | - |
| 755 | 756 | 2.67 | - | - |
| 756 | 757 | 2.02 | - | - |
| 757 | 758 | 9.81 | - | - |
| 758 | 759 | 2.01 | - | - |
| 759 | 760 | 4.31 | - | - |
| 760 | 761 | 17.46 | - | - |
| 761 | 746 | 3.45 | - | - |

3. Сведения о характеристиках уточняемого земельного участка с кадастровым номером 86:09:0401003:270:

| № п/п | Наименование характеристики земельного участка | Значение характеристики |
|-------|---|---|
| 1 | 2 | 3 |
| 1. | Адрес земельного участка | |
| 1.1. | Сведения о местоположении земельного участка (при отсутствии адреса) в структурированном в соответствии с федеральной информационной адресной системой виде | Россия, Ханты-Мансийский автономный округ - Югра, Советский район, п. Юбилейный, ул. Новая, д. 12/1 |
| 1.2. | Дополнительные сведения о местоположении земельного участка | - |
| 2. | Площадь земельного участка ± величина погрешности | 939 ± 10.72 |

| | | |
|------|---|---|
| | определения (вычисления) площади ($P \pm \Delta P$), м ² | |
| 3. | Формула, примененная для вычисления предельной погрешности определения площади земельного участка, с подставленными значениями (ΔP), м ² | $\Delta P = 3.5 \cdot 0.1 \cdot \sqrt{P_{\text{док}}} = 10.72$ |
| 4. | Площадь земельного участка согласно сведениям Единого государственного реестра недвижимости ($P_{\text{кад}}$), м ² | 939 |
| 5. | Оценка расхождения P и $P_{\text{кад}}$ ($P - P_{\text{кад}}$), м ² | 0 |
| 6. | Предельные минимальный и максимальный размеры земельного участка ($P_{\text{мин}}$ и $P_{\text{макс}}$), м ² | - - |
| 7. | Кадастровый номер или иной государственный учетный номер (инвентарный) объекта недвижимости, расположенного на земельном участке | 86:09:0401003:1183, 86:09:0401003:1183, 86:09:0401003:580 |
| 8. | Вид (виды) разрешенного использования | - |
| 8.1. | Дополнительные сведения об использовании земельного участка | Блокированная жилая застройка |
| 9. | Сведения о земельных участках (землях общего пользования, территории общего пользования), посредством которых обеспечивается доступ | - |
| 10. | Иные сведения | - |

4. Пояснения к сведениям об уточняемом земельном участке с кадастровым номером 86:09:0401003:270:

| | |
|----|--|
| 1. | |
|----|--|

1. Сведения о характерных точках границ уточняемого земельного участка с кадастровым номером 86:09:0401003:277 :

Система координат МСК86 Зона 1

Зона N 2

| Обозначение характерных точек границ | Координаты, м | | | | Метод определения координат | Формулы, примененные для расчета средней квадратической погрешности определения координат характерных точек (M _i), с подставленными в такие формулы значениями и итоговые (вычисленные) значения M _t , м | Описание закре- пления точки |
|--|--|------------|---|------------|-----------------------------------|---|---------------------------------|
| | содержатся в Едином государственном реестре недвижимости | | определены в результате выполнения комплексных кадастровых работ | | | | |
| | X | Y | X | Y | | | |
| 1 | 2 | 3 | 4 | 5 | 6 | 7 | 8 |
| 769 | 978234.83 | 1646674.49 | 978234.83 | 1646674.49 | - | 0.1 | - |
| 770 | | | | | | | |

| | | | | | | | |
|--------|-----------|------------|-----------|------------|---|-----|---|
| | 978243.04 | 1646692.90 | 978243.04 | 1646692.90 | - | 0.1 | - |
| 2027 | - | - | 978242.03 | 1646693.34 | - | 0.1 | - |
| н3143У | - | - | 978237.91 | 1646695.14 | - | 0.1 | - |
| н3144У | - | - | 978231.06 | 1646698.12 | - | 0.1 | - |
| 771 | 978207.42 | 1646708.42 | 978207.42 | 1646708.42 | - | 0.1 | - |
| 772 | 978199.16 | 1646690.17 | 978199.16 | 1646690.17 | - | 0.1 | - |
| 2028 | - | - | 978233.96 | 1646674.85 | - | 0.1 | - |
| 769 | 978234.83 | 1646674.49 | 978234.83 | 1646674.49 | - | 0.1 | - |

2. Сведения о частях границ уточняемого земельного участка с кадастровым номером 86:09:0401003:277:

| Обозначение части границ | | Горизонтальное проложение (S), м | Описание прохождения части границ | Сведения о согласовании местоположения границ (согласовано/спорное) |
|--------------------------|--------|----------------------------------|-----------------------------------|---|
| от т. | до т. | | | |
| 1 | 2 | 3 | 4 | 5 |
| 769 | 770 | 20.16 | - | - |
| 770 | 2027 | 1.10 | - | - |
| 2027 | н3143У | 4.50 | - | - |
| н3143У | н3144У | 7.47 | - | - |
| н3144У | 771 | 25.79 | - | - |
| 771 | 772 | 20.03 | - | - |
| 772 | 2028 | 38.02 | - | - |
| 2028 | | | | |

| | | | | | |
|---|---|-------------------------|---|--|------------------------------|
| | 769 | 0.94 | - | - | |
| 3. Сведения о характеристиках уточняемого земельного участка с кадастровым номером <u>86:09:0401003:277</u> : | | | | | |
| N п/п | Наименование характеристики земельного участка | | Значение характеристики | | |
| 1 | 2 | | 3 | | |
| 1. | Адрес земельного участка | | | | |
| 1.1. | Сведения о местоположении земельного участка (при отсутствии адреса) в структурированном в соответствии с федеральной информационной адресной системой виде | | Ханты-Мансийский автономный округ - Югра, р-н. Советский, п. Юбилейный, ул. Новая, д. 4 | | |
| 1.2. | Дополнительные сведения о местоположении земельного участка | | - | | |
| 2. | Площадь земельного участка ± величина погрешности определения (вычисления) площади (P ± ΔP), м² | | 782 ± 9.79 | | |
| 3. | Формула, примененная для вычисления предельной погрешности определения площади земельного участка, с подставленными значениями (ΔP), м² | | deltaP=3.5*0.1*sqrtPдок = 9.79 | | |
| 4. | Площадь земельного участка согласно сведениям Единого государственного реестра недвижимости (Ркад), м² | | 764 | | |
| 5. | Оценка расхождения P и Ркад (P - Ркад), м² | | 18 | | |
| 6. | Предельные минимальный и максимальный размеры земельного участка (Рмин и Рмакс), м² | | - - | | |
| 7. | Кадастровый номер или иной государственный учетный номер (инвентарный) объекта недвижимости, расположенного на земельном участке | | 86:09:0401003:585, 86:09:0401003:585 | | |
| 8. | Вид (виды) разрешенного использования | | - | | |
| 8.1. | Дополнительные сведения об использовании земельного участка | | участок при квартире | | |
| 9. | Сведения о земельных участках (землях общего пользования, территории общего пользования), посредством которых обеспечивается доступ | | - | | |
| 10. | Иные сведения | | - | | |
| 4. Пояснения к сведениям об уточняемом земельном участке с кадастровым номером <u>86:09:0401003:277</u> : | | | | | |
| 1. | | | | | |
| 1. Сведения о характерных точках границ уточняемого земельного участка с кадастровым номером <u>86:09:0401003:286</u> : | | | | | |
| Система координат <u>МСК86 Зона 1</u> | | | Зона N <u>2</u> | | |
| Обозначение характерн | Координаты, м | | Метод определен ия | Формулы, примененные для расчета средней | Описание зак реп ления точки |
| | содержатся в Едином | определены в результате | | | |

| ых точек границ | государственном реестре недвижимости | | выполнения комплексных кадастровых работ | | координат | квадратической погрешности определения координат характерных точек (M _i), с подставленными в такие формулы значениями и итоговые (вычисленные) значения Mt, м | |
|---|--|----------------------------------|---|-----------------------------------|---|--|---|
| | X | Y | X | Y | | | |
| 1 | 2 | 3 | 4 | 5 | 6 | 7 | 8 |
| н3156У | - | - | 978086. 83 | 1646491 .88 | - | 0.1 | - |
| н3157У | - | - | 978097. 28 | 1646512 .51 | - | 0.1 | - |
| 802 | 978060.6 7 | 1646528. 37 | 978060. 67 | 1646528 .37 | - | 0.1 | - |
| 803 | 978051.6 4 | 1646509. 21 | 978051. 64 | 1646509 .21 | - | 0.1 | - |
| 2101 | - | - | 978052. 37 | 1646508 .86 | - | 0.1 | - |
| н3158У | - | - | 978053. 86 | 1646508 .13 | - | 0.1 | - |
| н3159У | - | - | 978060. 94 | 1646504 .64 | - | 0.1 | - |
| н3156У | - | - | 978086. 83 | 1646491 .88 | - | 0.1 | - |
| 800 | 978087.4 4 | 1646492. 13 | - | - | - | 0.1 | - |
| 801 | 978096.1 2 | 1646513. 51 | - | - | - | 0.1 | - |
| 2. Сведения о частях границ уточняемого земельного участка с кадастровым номером 86:09:0401003:286: | | | | | | | |
| Обозначение части границ | | Горизонтальное проложение (S), м | | Описание прохождения части границ | Сведения о согласовании местоположения границ (согласовано/спорное) | | |
| от т. | до т. | | | | | | |

| 1 | 2 | 3 | 4 | 5 |
|--------|--------|-------|---|---|
| н3156У | н3157У | 23.13 | - | - |
| н3157У | 802 | 39.90 | - | - |
| 802 | 803 | 21.18 | - | - |
| 803 | 2101 | 0.81 | - | - |
| 2101 | н3158У | 1.66 | - | - |
| н3158У | н3159У | 7.89 | - | - |
| н3159У | н3156У | 28.86 | - | - |

3. Сведения о характеристиках уточняемого земельного участка с кадастровым номером 86:09:0401003:286:

| № п/п | Наименование характеристики земельного участка | Значение характеристики |
|-------|---|--|
| 1 | 2 | 3 |
| 1. | Адрес земельного участка | |
| 1.1. | Сведения о местоположении земельного участка (при отсутствии адреса) в структурированном в соответствии с федеральной информационной адресной системой виде | Ханты-Мансийский автономный округ - Югра, р-н. Советский, п. Юбилейный, ул. Железнодорожная, д. 27 |
| 1.2. | Дополнительные сведения о местоположении земельного участка | - |
| 2. | Площадь земельного участка \pm величина погрешности определения (вычисления) площади ($P \pm \Delta P$), м ² | 876 \pm 10.36 |
| 3. | Формула, примененная для вычисления предельной погрешности определения площади земельного участка, с подставленными значениями (ΔP), м ² | $\Delta P = 3.5 \cdot 0.1 \cdot \sqrt{P_{\text{док}}} = 10.36$ |
| 4. | Площадь земельного участка согласно сведениям Единого государственного реестра недвижимости ($P_{\text{кад}}$), м ² | 792 |
| 5. | Оценка расхождения P и $P_{\text{кад}}$ ($P - P_{\text{кад}}$), м ² | 84 |
| 6. | Предельные минимальный и максимальный размеры земельного участка ($P_{\text{мин}}$ и $P_{\text{макс}}$), м ² | - - |
| 7. | Кадастровый номер или иной государственный учетный номер (инвентарный) объекта недвижимости, расположенного на земельном участке | 86:09:0401003:533, 86:09:0401003:533 |
| 8. | Вид (виды) разрешенного использования | - |

| | | | | | | | |
|---|---|------------|---|-----------------|-----------------------------------|---|-------------------------------------|
| 8.1. | Дополнительные сведения об использовании земельного участка | | | | участок при квартире | | |
| 9. | Сведения о земельных участках (землях общего пользования, территории общего пользования), посредством которых обеспечивается доступ | | | | - | | |
| 10. | Иные сведения | | | | - | | |
| 4. Пояснения к сведениям об уточняемом земельном участке с кадастровым номером 86:09:0401003:286 : | | | | | | | |
| 1. | | | | | | | |
| 1. Сведения о характерных точках границ уточняемого земельного участка с кадастровым номером 86:09:0401003:295 : | | | | | | | |
| Система координат МСК86 Зона 1 | | | | Зона N 2 | | | |
| Обозначение характерных точек границ | Координаты, м | | | | Метод определения координат | Формулы, примененные для расчета средней квадратической погрешности определения координат характерных точек (M _t), с подставленными в такие формулы значениями и итоговые (вычисленные) значения M _t , м | Описание за- реп- ления точки |
| | содержатся в Едином государственном реестре недвижимости | | определены в результате выполнения комплексных кадастровых работ | | | | |
| | X | Y | X | Y | | | |
| 1 | 2 | 3 | 4 | 5 | 6 | 7 | 8 |
| 811 | 978197.07 | 1646590.37 | 978197.07 | 1646590.37 | - | 0.1 | - |
| 834 | 978193.84 | 1646587.56 | 978193.84 | 1646587.56 | - | 0.1 | - |
| 833 | 978190.51 | 1646587.79 | 978190.51 | 1646587.79 | - | 0.1 | - |
| 832 | 978183.92 | 1646590.09 | 978183.92 | 1646590.09 | - | 0.1 | - |
| 831 | 978178.42 | 1646591.53 | 978178.42 | 1646591.53 | - | 0.1 | - |
| 830 | 978162.56 | 1646597.52 | 978162.56 | 1646597.52 | - | 0.1 | - |
| 829 | 978157.72 | 1646599.58 | 978157.72 | 1646599.58 | - | 0.1 | - |

| | | | | | | | |
|--------|---------------|----------------|---------------|----------------|---|-----|---|
| 828 | 978157.3 1 | 1646599. 76 | 978157. 31 | 1646599 .76 | - | 0.1 | - |
| 827 | 978160.9 1 | 1646608. 96 | 978160. 91 | 1646608 .96 | - | 0.1 | - |
| 826 | 978159.6 8 | 1646609. 53 | 978159. 68 | 1646609 .53 | - | 0.1 | - |
| 825 | 978166.7 2 | 1646625. 27 | 978166. 72 | 1646625 .27 | - | 0.1 | - |
| 824 | 978164.1 9 | 1646626. 61 | 978164. 19 | 1646626 .61 | - | 0.1 | - |
| 823 | 978166.8 7 | 1646632. 16 | 978166. 87 | 1646632 .16 | - | 0.1 | - |
| 822 | 978168.7 9 | 1646631. 20 | 978168. 79 | 1646631 .20 | - | 0.1 | - |
| 821 | 978181.1 2 | 1646624. 92 | 978181. 12 | 1646624 .92 | - | 0.1 | - |
| 820 | 978190.7 5 | 1646620. 79 | 978190. 75 | 1646620 .79 | - | 0.1 | - |
| 819 | 978191.0 2 | 1646621. 04 | 978191. 02 | 1646621 .04 | - | 0.1 | - |
| 818 | 978192.2 9 | 1646620. 55 | 978192. 29 | 1646620 .55 | - | 0.1 | - |
| 817 | 978192.4 1 | 1646620. 82 | 978192. 41 | 1646620 .82 | - | 0.1 | - |
| 816 | 978194.1 2 | 1646619. 99 | 978194. 12 | 1646619 .99 | - | 0.1 | - |
| 815 | 978193.9 5 | 1646619. 37 | 978193. 95 | 1646619 .37 | - | 0.1 | - |
| 814 | 978194.5 9 | 1646619. 13 | 978194. 59 | 1646619 .13 | - | 0.1 | - |
| Н3145У | - | - | 978195. 00 | 1646618 .94 | - | 0.1 | - |

| | | | | | | | |
|--------|---------------|----------------|---------------|----------------|---|-----|---|
| н3146У | - | - | 978201. 92 | 1646615 .75 | - | 0.1 | - |
| 813 | 978208.2 2 | 1646612. 84 | 978208. 22 | 1646612 .84 | - | 0.1 | - |
| 812 | 978202.2 0 | 1646602. 12 | 978202. 20 | 1646602 .12 | - | 0.1 | - |
| 811 | 978197.0 7 | 1646590. 37 | 978197. 07 | 1646590 .37 | - | 0.1 | - |

2. Сведения о частях границ уточняемого земельного участка с кадастровым номером 86:09:0401003:295:

| Обозначение части границ | | Горизонтальное проложение (S), м | Описание прохождения части границ | Сведения о согласовании местоположения границ (согласовано/спорное) |
|--------------------------|-------|----------------------------------|-----------------------------------|---|
| от т. | до т. | | | |
| 1 | 2 | 3 | 4 | 5 |
| 811 | 834 | 4.28 | - | - |
| 834 | 833 | 3.34 | - | - |
| 833 | 832 | 6.98 | - | - |
| 832 | 831 | 5.69 | - | - |
| 831 | 830 | 16.95 | - | - |
| 830 | 829 | 5.26 | - | - |
| 829 | 828 | 0.45 | - | - |
| 828 | 827 | 9.88 | - | - |
| 827 | 826 | 1.36 | - | - |
| 826 | 825 | 17.24 | - | - |
| 825 | 824 | 2.86 | - | - |
| 824 | 823 | 6.16 | - | - |
| 823 | | | | |

| | | | | |
|--------|--------|-------|---|---|
| | 822 | 2.15 | - | - |
| 822 | 821 | 13.84 | - | - |
| 821 | 820 | 10.48 | - | - |
| 820 | 819 | 0.37 | - | - |
| 819 | 818 | 1.36 | - | - |
| 818 | 817 | 0.30 | - | - |
| 817 | 816 | 1.90 | - | - |
| 816 | 815 | 0.64 | - | - |
| 815 | 814 | 0.68 | - | - |
| 814 | н3145У | 0.45 | - | - |
| н3145У | н3146У | 7.62 | - | - |
| н3146У | 813 | 6.94 | - | - |
| 813 | 812 | 12.29 | - | - |
| 812 | 811 | 12.82 | - | - |

3. Сведения о характеристиках уточняемого земельного участка с кадастровым номером 86:09:0401003:295:

| № п/п | Наименование характеристики земельного участка | Значение характеристики |
|-------|---|--|
| 1 | 2 | 3 |
| 1. | Адрес земельного участка | |
| 1.1. | Сведения о местоположении земельного участка (при отсутствии адреса) в структурированном в соответствии с федеральной информационной адресной системой виде | Ханты-Мансийский автономный округ - Югра, Советский район, п. Юбилейный, ул. Новая, д. 8, квартира 2 |
| 1.2. | Дополнительные сведения о местоположении земельного участка | - |
| 2. | Площадь земельного участка ± величина погрешности определения (вычисления) площади ($P \pm \Delta P$), м ² | 1331 ± 12.77 |
| 3. | Формула, примененная для вычисления предельной погрешности определения площади земельного участка, с подставленными | $\Delta P = 3.5 \cdot 0.1 \cdot \sqrt{P_{\text{док}}} = 12.77$ |

| | | | | | | | |
|--|---|---|--|------------|-----------------------------------|---|----------------------------|
| | значениями (ΔP), м ² | | | | | | |
| 4. | Площадь земельного участка согласно сведениям Единого государственного реестра недвижимости (Ркад), м ² | 1331 | | | | | |
| 5. | Оценка расхождения Р и Ркад (Р - Ркад), м ² | 0 | | | | | |
| 6. | Предельные минимальный и максимальный размеры земельного участка (Рмин и Рмакс), м ² | - - | | | | | |
| 7. | Кадастровый номер или иной государственный учетный номер (инвентарный) объекта недвижимости, расположенного на земельном участке | 86:09:0401003:588, 86:09:0401003:588 | | | | | |
| 8. | Вид (виды) разрешенного использования | - | | | | | |
| 8.1. | Дополнительные сведения об использовании земельного участка | участок при квартире | | | | | |
| 9. | Сведения о земельных участках (землях общего пользования, территории общего пользования), посредством которых обеспечивается доступ | - | | | | | |
| 10. | Иные сведения | - | | | | | |
| 4. Пояснения к сведениям об уточняемом земельном участке с кадастровым номером <u>86:09:0401003:295</u> : | | | | | | | |
| 1. | | | | | | | |
| 1. Сведения о характерных точках границ уточняемого земельного участка с кадастровым номером <u>86:09:0401003:30</u> : | | | | | | | |
| Система координат <u>МСК86 Зона 1</u> Зона N <u>2</u> | | | | | | | |
| Обозначение характерных точек границ | Координаты, м | | | | Метод определения координат | Формулы, примененные для расчета средней квадратической погрешности определения координат характерных точек (M _t), с подставленными в такие формулы значениями и итоговые (вычисленные) значения M _t , м | Описание закрепления точки |
| | содержатся в Едином государственном реестре недвижимости | | определены в результате выполнения комплексных кадастровых работ | | | | |
| | X | Y | X | Y | | | |
| 1 | 2 | 3 | 4 | 5 | 6 | 7 | 8 |
| 855 | 978259.34 | 1646940.67 | 978259.34 | 1646940.67 | - | 0.1 | - |
| 856 | 978276.32 | 1646976.48 | 978276.32 | 1646976.48 | - | 0.1 | - |
| 857 | 978270.80 | 1646979.14 | 978270.80 | 1646979.14 | - | 0.1 | - |

| | | | | | | | |
|--------|---------------|----------------|---------------|----------------|---|-----|---|
| 858 | 978269.6 3 | 1646976. 62 | 978269. 63 | 1646976 .62 | - | 0.1 | - |
| 859 | 978254.4 7 | 1646983. 86 | 978254. 47 | 1646983 .86 | - | 0.1 | - |
| 889 | - | - | 978253. 86 | 1646982 .66 | - | 0.1 | - |
| н3136У | - | - | 978243. 25 | 1646960 .84 | - | 0.1 | - |
| н3135У | - | - | 978239. 68 | 1646953 .49 | - | 0.1 | - |
| 860 | 978237.9 1 | 1646949. 90 | 978237. 91 | 1646949 .90 | - | 0.1 | - |
| 855 | 978259.3 4 | 1646940. 67 | 978259. 34 | 1646940 .67 | - | 0.1 | - |

2. Сведения о частях границ уточняемого земельного участка с кадастровым номером 86:09:0401003:30:

| Обозначение части границ | | Горизонтальное проложение (S), м | Описание прохождения части границ | Сведения о согласовании местоположения границ (согласовано/спорное) |
|--------------------------|--------|----------------------------------|-----------------------------------|---|
| от т. | до т. | | | |
| 1 | 2 | 3 | 4 | 5 |
| 855 | 856 | 39.63 | - | - |
| 856 | 857 | 6.13 | - | - |
| 857 | 858 | 2.78 | - | - |
| 858 | 859 | 16.80 | - | - |
| 859 | 889 | 1.35 | - | - |
| 889 | н3136У | 24.26 | - | - |
| н3136У | н3135У | 8.17 | - | - |
| н3135У | 860 | 4.00 | - | - |
| 860 | | | | |

| | | | | | |
|--|---|--------------|--------------------|---|----------------------|
| | 855 | 23.33 | - | - | |
| 3. Сведения о характеристиках уточняемого земельного участка с кадастровым номером <u>86:09:0401003:30</u>: | | | | | |
| N п/п | Наименование характеристики земельного участка | | | Значение характеристики | |
| 1 | 2 | | | 3 | |
| 1. | Адрес земельного участка | | | | |
| 1.1. | Сведения о местоположении земельного участка (при отсутствии адреса) в структурированном в соответствии с федеральной информационной адресной системой виде | | | Ханты-Мансийский автономный округ - Югра, р-н. Советский, п. Юбилейный, ул. Житомирская, д. 2 А | |
| 1.2. | Дополнительные сведения о местоположении земельного участка | | | - | |
| 2. | Площадь земельного участка \pm величина погрешности определения (вычисления) площади ($P \pm \Delta P$), м ² | | | 880 \pm 10.38 | |
| 3. | Формула, примененная для вычисления предельной погрешности определения площади земельного участка, с подставленными значениями (ΔP), м ² | | | $\Delta P = 3.5 \cdot 0.1 \cdot \sqrt{P_{\text{док}}} = 10.38$ | |
| 4. | Площадь земельного участка согласно сведениям Единого государственного реестра недвижимости ($P_{\text{кад}}$), м ² | | | 878 | |
| 5. | Оценка расхождения P и $P_{\text{кад}}$ ($P - P_{\text{кад}}$), м ² | | | 2 | |
| 6. | Предельные минимальный и максимальный размеры земельного участка ($P_{\text{мин}}$ и $P_{\text{макс}}$), м ² | | | - - | |
| 7. | Кадастровый номер или иной государственный учетный номер (инвентарный) объекта недвижимости, расположенного на земельном участке | | | 86:09:0401003:544, 86:09:0401003:544 | |
| 8. | Вид (виды) разрешенного использования | | | - | |
| 8.1. | Дополнительные сведения об использовании земельного участка | | | для обслуживания квартиры | |
| 9. | Сведения о земельных участках (землях общего пользования, территории общего пользования), посредством которых обеспечивается доступ | | | - | |
| 10. | Иные сведения | | | - | |
| 4. Пояснения к сведениям об уточняемом земельном участке с кадастровым номером <u>86:09:0401003:30</u>: | | | | | |
| 1. | | | | | |
| 1. Сведения о характерных точках границ уточняемого земельного участка с кадастровым номером <u>86:09:0401003:300</u> : | | | | | |
| Система координат <u>МСК86 Зона 1</u> | | | Зона N <u>2</u> | | |
| Обозначение | Координаты, м | | Метод определен | Формулы, примененные для | Описание закр реп |
| | содержатся в | определены в | | | |

| характерн ых точек границ | Едином государственном реестре недвижимости | | результате выполнения комплексных кадастровых работ | | ия координат | расчета средней квадратической погрешности определения координат характерных точек (M_t), с подставленными в такие формулы значениями и итоговые (вычисленные) значения M_t , м | ления точки |
|---------------------------------|--|----------------|---|----------------|-----------------|---|-------------|
| | X | Y | X | Y | | | |
| 1 | 2 | 3 | 4 | 5 | 6 | 7 | 8 |
| 838 | 978396.0 0 | 1646860. 21 | 978396. 00 | 1646860 .21 | - | 0.1 | - |
| 839 | 978395.4 4 | 1646858. 93 | 978395. 44 | 1646858 .93 | - | 0.1 | - |
| 840 | 978394.2 3 | 1646856. 34 | 978394. 23 | 1646856 .34 | - | 0.1 | - |
| 841 | 978391.8 3 | 1646851. 36 | 978391. 83 | 1646851 .36 | - | 0.1 | - |
| 842 | 978388.8 5 | 1646845. 60 | 978388. 85 | 1646845 .60 | - | 0.1 | - |
| 843 | 978388.5 1 | 1646844. 68 | 978388. 51 | 1646844 .68 | - | 0.1 | - |
| 861 | 978375.9 4 | 1646811. 38 | 978375. 94 | 1646811 .38 | - | 0.1 | - |
| 862 | 978356.1 6 | 1646820. 82 | 978356. 16 | 1646820 .82 | - | 0.1 | - |
| н3137У | - | - | 978365. 19 | 1646840 .98 | - | 0.1 | - |
| н3138У | - | - | 978372. 96 | 1646858 .26 | - | 0.1 | - |
| н3139У | - | - | 978376. 06 | 1646865 .17 | - | 0.1 | - |
| 863 | 978377.4 4 | 1646868. 23 | 978377. 44 | 1646868 .23 | - | 0.1 | - |

| | | | | | | | |
|-----|---------------|----------------|---------------|----------------|---|-----|---|
| 838 | 978396.0 0 | 1646860. 21 | 978396. 00 | 1646860 .21 | - | 0.1 | - |
|-----|---------------|----------------|---------------|----------------|---|-----|---|

2. Сведения о частях границ уточняемого земельного участка с кадастровым номером 86:09:0401003:300:

| Обозначение части границ | | Горизонтальное проложение (S), м | Описание прохождения части границ | Сведения о согласовании местоположения границ (согласовано/спорное) |
|--------------------------|--------|----------------------------------|-----------------------------------|---|
| от т. | до т. | | | |
| 1 | 2 | 3 | 4 | 5 |
| 838 | 839 | 1.40 | - | - |
| 839 | 840 | 2.86 | - | - |
| 840 | 841 | 5.53 | - | - |
| 841 | 842 | 6.49 | - | - |
| 842 | 843 | 0.98 | - | - |
| 843 | 861 | 35.59 | - | - |
| 861 | 862 | 21.92 | - | - |
| 862 | н3137У | 22.09 | - | - |
| н3137У | н3138У | 18.95 | - | - |
| н3138У | н3139У | 7.57 | - | - |
| н3139У | 863 | 3.36 | - | - |
| 863 | 838 | 20.22 | - | - |

3. Сведения о характеристиках уточняемого земельного участка с кадастровым номером 86:09:0401003:300:

| № п/п | Наименование характеристики земельного участка | Значение характеристики |
|-------|---|---|
| 1 | 2 | 3 |
| 1. | Адрес земельного участка | |
| 1.1. | Сведения о местоположении земельного участка (при отсутствии адреса) в структурированном в соответствии с федеральной информационной адресной системой виде | Ханты-Мансийский автономный округ - Югра, р-н. Советский, |

| | | | | | | | |
|--|---|-------------------------------------|---|---|---|---|--------------------------------|
| | | п. Юбилейный, ул. Житомирская, д. 7 | | | | | |
| 1.2. | Дополнительные сведения о местоположении земельного участка | | | | - | | |
| 2. | Площадь земельного участка ± величина погрешности определения (вычисления) площади (P ± ΔP), м² | | | | 1077 ± 11.49 | | |
| 3. | Формула, примененная для вычисления предельной погрешности определения площади земельного участка, с подставленными значениями (ΔP), м² | | | | deltaP=3.5*0.1*sqrtPдок = 11.49 | | |
| 4. | Площадь земельного участка согласно сведениям Единого государственного реестра недвижимости (Ркад), м² | | | | 980 | | |
| 5. | Оценка расхождения Р и Ркад (Р - Ркад), м² | | | | 97 | | |
| 6. | Предельные минимальный и максимальный размеры земельного участка (Рмин и Рмакс), м² | | | | - - | | |
| 7. | Кадастровый номер или иной государственный учетный номер (инвентарный) объекта недвижимости, расположенного на земельном участке | | | | 86:09:0401003:550, 86:09:0401003:550 | | |
| 8. | Вид (виды) разрешенного использования | | | | - | | |
| 8.1. | Дополнительные сведения об использовании земельного участка | | | | участок при приватизированной квартире | | |
| 9. | Сведения о земельных участках (землях общего пользования, территории общего пользования), посредством которых обеспечивается доступ | | | | - | | |
| 10. | Иные сведения | | | | - | | |
| 4. Пояснения к сведениям об уточняемом земельном участке с кадастровым номером 86:09:0401003:300 : | | | | | | | |
| 1. | | | | | | | |
| 1. Сведения о характерных точках границ уточняемого земельного участка с кадастровым номером 86:09:0401003:32 : | | | | | | | |
| Система координат МСК86 Зона 1 Зона N 2 | | | | | | | |
| Обозначение характерных точек границ | Координаты, м | | | | Метод определения координат | Формулы, примененные для расчета средней квадратической погрешности определения координат характерных точек (Mt), с подставленными в такие формулы значениями и итоговые (вычисленные) значения Mt, м | Описание закре пления точки |
| | содержатся в Едином государственном реестре недвижимости | | определены в результате выполнения комплексных кадастровых работ | | | | |
| | Х | У | Х | У | | | |

| 1 | 2 | 3 | 4 | 5 | 6 | 7 | 8 |
|--------|---------------|----------------|---------------|----------------|---|-----|---|
| 883 | 978114.3 6 | 1646378. 63 | 978114. 36 | 1646378 .63 | - | 0.1 | - |
| 1522 | - | - | 978119. 85 | 1646388 .77 | - | 0.1 | - |
| 1521 | - | - | 978139. 36 | 1646424 .87 | - | 0.1 | - |
| 884 | 978140.0 1 | 1646426. 08 | 978140. 01 | 1646426 .08 | - | 0.1 | - |
| 147 | - | - | 978110. 36 | 1646439 .53 | - | 0.1 | - |
| н3152У | - | - | 978107. 99 | 1646434 .70 | - | 0.1 | - |
| н3151У | - | - | 978104. 80 | 1646428 .10 | - | 0.1 | - |
| 145 | - | - | 978103. 89 | 1646426 .21 | - | 0.1 | - |
| 144 | - | - | 978103. 02 | 1646424 .56 | - | 0.1 | - |
| 143 | - | - | 978094. 66 | 1646406 .45 | - | 0.1 | - |
| 886 | 978088.2 4 | 1646391. 04 | 978088. 24 | 1646391 .04 | - | 0.1 | - |
| 883 | 978114.3 6 | 1646378. 63 | 978114. 36 | 1646378 .63 | - | 0.1 | - |
| 885 | 978110.9 5 | 1646438. 76 | - | - | - | 0.1 | - |

2. Сведения о частях границ уточняемого земельного участка с кадастровым номером 86:09:0401003:32:

| Обозначение части границ | | Горизонтальное проложение (S), м | Описание прохождения части границ | Сведения о согласовании местоположения границ (согласовано/спорное) |
|--------------------------|-------|----------------------------------|-----------------------------------|---|
| от т. | до т. | | | |
| 1 | 2 | 3 | 4 | 5 |

| | | | | |
|--------|--------|-------|---|---|
| 883 | 1522 | 11.53 | - | - |
| 1522 | 1521 | 41.03 | - | - |
| 1521 | 884 | 1.37 | - | - |
| 884 | 147 | 32.56 | - | - |
| 147 | н3152У | 5.38 | - | - |
| н3152У | н3151У | 7.33 | - | - |
| н3151У | 145 | 2.10 | - | - |
| 145 | 144 | 1.87 | - | - |
| 144 | 143 | 19.95 | - | - |
| 143 | 886 | 16.69 | - | - |
| 886 | 883 | 28.92 | - | - |

3. Сведения о характеристиках уточняемого земельного участка с кадастровым номером 86:09:0401003:32:

| № п/п | Наименование характеристики земельного участка | Значение характеристики |
|-------|---|--|
| 1 | 2 | 3 |
| 1. | Адрес земельного участка | |
| 1.1. | Сведения о местоположении земельного участка (при отсутствии адреса) в структурированном в соответствии с федеральной информационной адресной системой виде | Ханты-Мансийский автономный округ - Югра, р-н. Советский, п. Юбилейный, ул. Лесная, д. 9 |
| 1.2. | Дополнительные сведения о местоположении земельного участка | - |
| 2. | Площадь земельного участка \pm величина погрешности определения (вычисления) площади ($P \pm \Delta P$), м ² | 1665 \pm 14.28 |
| 3. | Формула, примененная для вычисления предельной погрешности определения площади земельного участка, с подставленными значениями (ΔP), м ² | $\Delta P = 3.5 \cdot 0.1 \cdot \sqrt{P_{\text{док}}} = 14.28$ |
| 4. | Площадь земельного участка согласно сведениям Единого государственного реестра недвижимости ($P_{\text{кад}}$), м ² | 1500 |
| 5. | Оценка расхождения P и $P_{\text{кад}}$ ($P - P_{\text{кад}}$), м ² | 165 |
| 6. | Предельные минимальный и максимальный размеры земельного | - |

| | | | | | | | |
|---|---|---|--|------------|-----------------------------------|---|-------------------------------|
| | участка (Рмин и Рмакс), м ² | - | | | | | |
| 7. | Кадастровый номер или иной государственный учетный номер (инвентарный) объекта недвижимости, расположенного на земельном участке | 86:09:0401003:575, 86:09:0401003:575 | | | | | |
| 8. | Вид (виды) разрешенного использования | - | | | | | |
| 8.1. | Дополнительные сведения об использовании земельного участка | участок при приватизированной квартире | | | | | |
| 9. | Сведения о земельных участках (землях общего пользования, территории общего пользования), посредством которых обеспечивается доступ | - | | | | | |
| 10. | Иные сведения | - | | | | | |
| 4. Пояснения к сведениям об уточняемом земельном участке с кадастровым номером 86:09:0401003:32 : | | | | | | | |
| 1. | | | | | | | |
| 1. Сведения о характерных точках границ уточняемого земельного участка с кадастровым номером 86:09:0401003:324 : | | | | | | | |
| Система координат МСК86 Зона 1 | | | | | | | |
| Зона N 2 | | | | | | | |
| Обозначение характерных точек границ | Координаты, м | | | | Метод определения координат | Формулы, примененные для расчета средней квадратической погрешности определения координат характерных точек (M _t), с подставленными в такие формулы значениями и итоговые (вычисленные) значения M _t , м | Описание закреплений точки |
| | содержатся в Едином государственном реестре недвижимости | | определены в результате выполнения комплексных кадастровых работ | | | | |
| | X | Y | X | Y | | | |
| 1 | 2 | 3 | 4 | 5 | 6 | 7 | 8 |
| 855 | 978259.34 | 1646940.67 | 978259.34 | 1646940.67 | - | 0.1 | - |
| 887 | 978279.28 | 1646929.64 | 978279.28 | 1646929.64 | - | 0.1 | - |
| 1937 | - | - | 978279.82 | 1646930.87 | - | 0.1 | - |
| н3133У | - | - | 978280.97 | 1646933.49 | - | 0.1 | - |
| н3134У | | | | | | | |

| | | | | | | | |
|-----|---------------|----------------|---------------|----------------|---|-----|---|
| | - | - | 978284. 14 | 1646940 .74 | - | 0.1 | - |
| 276 | 978295.9 1 | 1646967. 63 | 978295. 91 | 1646967 .63 | - | 0.1 | - |
| 275 | - | - | 978283. 15 | 1646973 .86 | - | 0.1 | - |
| 856 | 978276.3 2 | 1646976. 48 | 978276. 32 | 1646976 .48 | - | 0.1 | - |
| 855 | 978259.3 4 | 1646940. 67 | 978259. 34 | 1646940 .67 | - | 0.1 | - |

2. Сведения о частях границ уточняемого земельного участка с кадастровым номером 86:09:0401003:324:

| Обозначение части границ | | Горизонтальное проложение (S), м | Описание прохождения части границ | Сведения о согласовании местоположения границ (согласовано/спорное) |
|--------------------------|--------|----------------------------------|-----------------------------------|---|
| от т. | до т. | | | |
| 1 | 2 | 3 | 4 | 5 |
| 855 | 887 | 22.79 | - | - |
| 887 | 1937 | 1.34 | - | - |
| 1937 | н3133У | 2.86 | - | - |
| н3133У | н3134У | 7.91 | - | - |
| н3134У | 276 | 29.35 | - | - |
| 276 | 275 | 14.20 | - | - |
| 275 | 856 | 7.32 | - | - |
| 856 | 855 | 39.63 | - | - |

3. Сведения о характеристиках уточняемого земельного участка с кадастровым номером 86:09:0401003:324:

| N п/п | Наименование характеристики земельного участка | Значение характеристики |
|-------|--|-------------------------|
| 1 | 2 | 3 |
| 1. | Адрес земельного участка | |

| | | |
|------|---|---|
| 1.1. | Сведения о местоположении земельного участка (при отсутствии адреса) в структурированном в соответствии с федеральной информационной адресной системой виде | Ханты-Мансийский автономный округ - Югра, р-н. Советский, п. Юбилейный, ул. Житомирская, д. 2 |
| 1.2. | Дополнительные сведения о местоположении земельного участка | - |
| 2. | Площадь земельного участка \pm величина погрешности определения (вычисления) площади ($P \pm \Delta P$), м ² | 901 \pm 10.51 |
| 3. | Формула, примененная для вычисления предельной погрешности определения площади земельного участка, с подставленными значениями (ΔP), м ² | $\Delta P = 3.5 \cdot 0.1 \cdot \sqrt{P_{\text{док}}} = 10.51$ |
| 4. | Площадь земельного участка согласно сведениям Единого государственного реестра недвижимости ($P_{\text{кад}}$), м ² | 848 |
| 5. | Оценка расхождения P и $P_{\text{кад}}$ ($P - P_{\text{кад}}$), м ² | 53 |
| 6. | Предельные минимальный и максимальный размеры земельного участка ($P_{\text{мин}}$ и $P_{\text{макс}}$), м ² | - - |
| 7. | Кадастровый номер или иной государственный учетный номер (инвентарный) объекта недвижимости, расположенного на земельном участке | 86:09:0401003:545, 86:09:0401003:545 |
| 8. | Вид (виды) разрешенного использования | - |
| 8.1. | Дополнительные сведения об использовании земельного участка | участок при квартире |
| 9. | Сведения о земельных участках (землях общего пользования, территории общего пользования), посредством которых обеспечивается доступ | - |
| 10. | Иные сведения | - |

4. Пояснения к сведениям об уточняемом земельном участке с кадастровым номером 86:09:0401003:324:

| | |
|----|--|
| 1. | |
|----|--|

1. Сведения о характерных точках границ уточняемого земельного участка с кадастровым номером 86:09:0401003:325 :

Система координат МСК 86 Зона 1

Зона N 2

| Обозначение характерных точек границ | Координаты, м | | | | Метод определения координат | Формулы, примененные для расчета средней квадратической погрешности определения координат характерных точек (M _t), с подставленными в такие формулы значениями и итоговые (вычисленные) значения M _t , м | Описание закре- пления точки |
|--|--|---|---|---|-----------------------------------|---|---------------------------------|
| | содержатся в Едином государственном реестре недвижимости | | определены в результате выполнения комплексных кадастровых работ | | | | |
| | X | Y | X | Y | | | |
| | | | | | | | |

| 1 | 2 | 3 | 4 | 5 | 6 | 7 | 8 |
|--------|---------------|----------------|---------------|----------------|---|-----|---|
| 860 | - | - | 978237. 91 | 1646949 .90 | - | 0.1 | - |
| H3135Y | - | - | 978239. 68 | 1646953 .49 | - | 0.1 | - |
| H3136Y | - | - | 978243. 25 | 1646960 .84 | - | 0.1 | - |
| 889 | 978253.8 6 | 1646982. 66 | 978253. 86 | 1646982 .66 | - | 0.1 | - |
| 890 | 978253.5 7 | 1646982. 78 | 978253. 57 | 1646982 .78 | - | 0.1 | - |
| 891 | 978234.9 5 | 1646992. 28 | 978234. 95 | 1646992 .28 | - | 0.1 | - |
| 892 | 978227.4 5 | 1646995. 55 | 978227. 45 | 1646995 .55 | - | 0.1 | - |
| 893 | 978223.7 7 | 1646988. 19 | 978223. 77 | 1646988 .19 | - | 0.1 | - |
| 894 | 978225.9 1 | 1646987. 11 | 978225. 91 | 1646987 .11 | - | 0.1 | - |
| 895 | 978222.0 0 | 1646979. 06 | 978222. 00 | 1646979 .06 | - | 0.1 | - |
| 896 | 978219.9 1 | 1646980. 18 | 978219. 91 | 1646980 .18 | - | 0.1 | - |
| 897 | 978213.6 3 | 1646966. 74 | 978213. 63 | 1646966 .74 | - | 0.1 | - |
| 898 | 978214.4 7 | 1646966. 35 | 978214. 47 | 1646966 .35 | - | 0.1 | - |
| 899 | 978219.7 1 | 1646963. 88 | 978219. 71 | 1646963 .88 | - | 0.1 | - |
| 900 | 978220.6 9 | 1646957. 90 | 978220. 69 | 1646957 .90 | - | 0.1 | - |
| 860 | - | - | 978237. | 1646949 | - | 0.1 | - |

| | | | | | | | |
|-----|---------------|----------------|----|-----|---|-----|---|
| | | | 91 | .90 | | | |
| 888 | 978237.9 6 | 1646949. 95 | - | - | - | 0.1 | - |

2. Сведения о частях границ уточняемого земельного участка с кадастровым номером 86:09:0401003:325:

| Обозначение части границ | | Горизонтальное проложение (S), м | Описание прохождения части границ | Сведения о согласовании местоположения границ (согласовано/спорное) |
|--------------------------|--------|----------------------------------|-----------------------------------|---|
| от т. | до т. | | | |
| 1 | 2 | 3 | 4 | 5 |
| 860 | н3135У | 4.00 | - | - |
| н3135У | н3136У | 8.17 | - | - |
| н3136У | 889 | 24.26 | - | - |
| 889 | 890 | 0.31 | - | - |
| 890 | 891 | 20.90 | - | - |
| 891 | 892 | 8.18 | - | - |
| 892 | 893 | 8.23 | - | - |
| 893 | 894 | 2.40 | - | - |
| 894 | 895 | 8.95 | - | - |
| 895 | 896 | 2.37 | - | - |
| 896 | 897 | 14.83 | - | - |
| 897 | 898 | 0.93 | - | - |
| 898 | 899 | 5.79 | - | - |
| 899 | 900 | 6.06 | - | - |
| 900 | 860 | 18.99 | - | - |

3. Сведения о характеристиках уточняемого земельного участка с кадастровым номером 86:09:0401003:325:

| N п/п | Наименование характеристики земельного участка | Значение характеристики | | | |
|---|---|--|-----------------------------------|---|----------------------------|
| 1 | 2 | 3 | | | |
| 1. | Адрес земельного участка | | | | |
| 1.1. | Сведения о местоположении земельного участка (при отсутствии адреса) в структурированном в соответствии с федеральной информационной адресной системой виде | Ханты-Мансийский автономный округ - Югра, Советский район, п. Юбилейный, ул. Житомирская, д. 2А, кв. 1 | | | |
| 1.2. | Дополнительные сведения о местоположении земельного участка | - | | | |
| 2. | Площадь земельного участка ± величина погрешности определения (вычисления) площади ($P \pm \Delta P$), м ² | 1019 ± 11.18 | | | |
| 3. | Формула, примененная для вычисления предельной погрешности определения площади земельного участка, с подставленными значениями (ΔP), м ² | $\Delta P = 3.5 \cdot 0.1 \cdot \sqrt{P_{\text{док}}} = 11.18$ | | | |
| 4. | Площадь земельного участка согласно сведениям Единого государственного реестра недвижимости ($P_{\text{кад}}$), м ² | 1019 | | | |
| 5. | Оценка расхождения P и Pкад ($P - P_{\text{кад}}$), м ² | 0 | | | |
| 6. | Предельные минимальный и максимальный размеры земельного участка ($P_{\text{мин}}$ и $P_{\text{макс}}$), м ² | - - | | | |
| 7. | Кадастровый номер или иной государственный учетный номер (инвентарный) объекта недвижимости, расположенного на земельном участке | 86:09:0401003:544, 86:09:0401003:544 | | | |
| 8. | Вид (виды) разрешенного использования | - | | | |
| 8.1. | Дополнительные сведения об использовании земельного участка | Индивидуальное жилищное строительство | | | |
| 9. | Сведения о земельных участках (землях общего пользования, территории общего пользования), посредством которых обеспечивается доступ | - | | | |
| 10. | Иные сведения | - | | | |
| 4. Пояснения к сведениям об уточняемом земельном участке с кадастровым номером 86:09:0401003:325 : | | | | | |
| 1. | | | | | |
| 1. Сведения о характерных точках границ уточняемого земельного участка с кадастровым номером 86:09:0401003:328 : | | | | | |
| Система координат МСК86 Зона 1 Зона N <u>2</u> | | | | | |
| Обозначение характерных точек границ | Координаты, м | | Метод определения координат | Формулы, примененные для расчета средней квадратической погрешности | Описание закрепления точки |
| | содержатся в Едином государственном реестре | определены в результате выполнения комплексных | | | |

| | недвижимости | | кадастровых работ | | | определения координат характерных точек (M_t), с подставленными в такие формулы значениями и итоговые (вычисленные) значения M_t , м | |
|--------|--------------|------------|-------------------|------------|---|--|---|
| | X | Y | X | Y | | | |
| 1 | 2 | 3 | 4 | 5 | 6 | 7 | 8 |
| 678 | 978349.48 | 1646942.22 | 978349.48 | 1646942.22 | - | 0.1 | - |
| н3124У | - | - | 978350.84 | 1646945.12 | - | 0.1 | - |
| 1931 | - | - | 978364.04 | 1646973.98 | - | 0.1 | - |
| 909 | 978364.51 | 1646975.01 | 978364.51 | 1646975.01 | - | 0.1 | - |
| 910 | 978346.15 | 1646984.06 | 978346.15 | 1646984.06 | - | 0.1 | - |
| 1930 | - | - | 978345.60 | 1646982.92 | - | 0.1 | - |
| н3123У | - | - | 978344.43 | 1646980.45 | - | 0.1 | - |
| н3122У | - | - | 978341.56 | 1646974.40 | - | 0.1 | - |
| 911 | 978331.06 | 1646952.24 | 978331.06 | 1646952.24 | - | 0.1 | - |
| 678 | 978349.48 | 1646942.22 | 978349.48 | 1646942.22 | - | 0.1 | - |

2. Сведения о частях границ уточняемого земельного участка с кадастровым номером 86:09:0401003:328:

| Обозначение части границ | | Горизонтальное проложение (S), м | Описание прохождения части границ | Сведения о согласовании местоположения границ (согласовано/спорное) |
|--------------------------|-------|----------------------------------|-----------------------------------|---|
| от т. | до т. | | | |
| 1 | 2 | 3 | 4 | 5 |

| | | | | |
|--------|--------|-------|---|---|
| 678 | н3124У | 3.20 | - | - |
| н3124У | 1931 | 31.74 | - | - |
| 1931 | 909 | 1.13 | - | - |
| 909 | 910 | 20.47 | - | - |
| 910 | 1930 | 1.27 | - | - |
| 1930 | н3123У | 2.73 | - | - |
| н3123У | н3122У | 6.70 | - | - |
| н3122У | 911 | 24.52 | - | - |
| 911 | 678 | 20.97 | - | - |

3. Сведения о характеристиках уточняемого земельного участка с кадастровым номером 86:09:0401003:328:

| № п/п | Наименование характеристики земельного участка | Значение характеристики |
|-------|---|--|
| 1 | 2 | 3 |
| 1. | Адрес земельного участка | |
| 1.1. | Сведения о местоположении земельного участка (при отсутствии адреса) в структурированном в соответствии с федеральной информационной адресной системой виде | Ханты-Мансийский автономный округ - Югра, р-н. Советский, п. Юбилейный, ул. Украинская, д. 3 |
| 1.2. | Дополнительные сведения о местоположении земельного участка | - |
| 2. | Площадь земельного участка ± величина погрешности определения (вычисления) площади ($P \pm \Delta P$), м ² | 738 ± 9.51 |
| 3. | Формула, примененная для вычисления предельной погрешности определения площади земельного участка, с подставленными значениями (ΔP), м ² | $\Delta P = 3.5 \cdot 0.1 \cdot \sqrt{P_{\text{док}}} = 9.51$ |
| 4. | Площадь земельного участка согласно сведениям Единого государственного реестра недвижимости ($P_{\text{кад}}$), м ² | 665 |
| 5. | Оценка расхождения P и $P_{\text{кад}}$ ($P - P_{\text{кад}}$), м ² | 73 |
| 6. | Предельные минимальный и максимальный размеры земельного участка ($P_{\text{мин}}$ и $P_{\text{макс}}$), м ² | - - |
| 7. | Кадастровый номер или иной государственный учетный номер (инвентарный) объекта недвижимости, расположенного на земельном участке | 86:09:0401003:647, 86:09:0401003:647 |

| | | | | | | | |
|---|---|------------|--|-----------------|-----------------------------------|---|----------------------------|
| 8. | Вид (виды) разрешенного использования | | | | - | | |
| 8.1. | Дополнительные сведения об использовании земельного участка | | | | участок при квартире | | |
| 9. | Сведения о земельных участках (землях общего пользования, территории общего пользования), посредством которых обеспечивается доступ | | | | - | | |
| 10. | Иные сведения | | | | - | | |
| 4. Пояснения к сведениям об уточняемом земельном участке с кадастровым номером 86:09:0401003:328 : | | | | | | | |
| 1. | | | | | | | |
| 1. Сведения о характерных точках границ уточняемого земельного участка с кадастровым номером 86:09:0401003:329 : | | | | | | | |
| Система координат МСК86 Зона 1 | | | | Зона N 2 | | | |
| Обозначение характерных точек границ | Координаты, м | | | | Метод определения координат | Формулы, примененные для расчета средней квадратической погрешности определения координат характерных точек (M _t), с подставленными в такие формулы значениями и итоговые (вычисленные) значения M _t , м | Описание закрепления точки |
| | содержатся в Едином государственном реестре недвижимости | | определены в результате выполнения комплексных кадастровых работ | | | | |
| | X | Y | X | Y | | | |
| 1 | 2 | 3 | 4 | 5 | 6 | 7 | 8 |
| 911 | 978331.06 | 1646952.24 | 978331.06 | 1646952.24 | - | 0.1 | - |
| н3122У | - | - | 978341.56 | 1646974.40 | - | 0.1 | - |
| н3123У | - | - | 978344.43 | 1646980.45 | - | 0.1 | - |
| 1930 | - | - | 978345.60 | 1646982.92 | - | 0.1 | - |
| 1929 | - | - | 978329.17 | 1646990.89 | - | 0.1 | - |
| н3121У | - | - | 978315.46 | 1646962.47 | - | 0.1 | - |
| 917 | | | | | | | |

| | | | | | | | |
|-----|---------------|----------------|---------------|----------------|---|-----|---|
| | 978313.2 0 | 1646957. 75 | 978313. 20 | 1646957 .75 | - | 0.1 | - |
| 918 | 978325.5 6 | 1646951. 95 | 978325. 56 | 1646951 .95 | - | 0.1 | - |
| 919 | 978326.8 0 | 1646954. 38 | 978326. 80 | 1646954 .38 | - | 0.1 | - |
| 920 | 978330.9 7 | 1646952. 32 | 978330. 97 | 1646952 .32 | - | 0.1 | - |
| 911 | 978331.0 6 | 1646952. 24 | 978331. 06 | 1646952 .24 | - | 0.1 | - |
| 912 | 978339.3 6 | 1646970. 02 | - | - | - | 0.1 | - |
| 913 | 978345.5 3 | 1646982. 83 | - | - | - | 0.1 | - |
| 914 | 978329.0 7 | 1646990. 60 | - | - | - | 0.1 | - |
| 915 | 978313.1 0 | 1646957. 76 | - | - | - | 0.1 | - |
| 916 | 978313.0 8 | 1646957. 73 | - | - | - | 0.1 | - |

2. Сведения о частях границ уточняемого земельного участка с кадастровым номером 86:09:0401003:329:

| Обозначение части границ | | Горизонтальное проложение (S), м | Описание прохождения части границ | Сведения о согласовании местоположения границ (согласовано/спорное) |
|--------------------------|--------|----------------------------------|-----------------------------------|---|
| от т. | до т. | | | |
| 1 | 2 | 3 | 4 | 5 |
| 911 | н3122У | 24.52 | - | - |
| н3122У | н3123У | 6.70 | - | - |
| н3123У | 1930 | 2.73 | - | - |
| 1930 | 1929 | 18.26 | - | - |
| 1929 | н3121У | 31.55 | - | - |

| | | | | |
|--------|-----|-------|---|---|
| н3121У | 917 | 5.23 | - | - |
| 917 | 918 | 13.65 | - | - |
| 918 | 919 | 2.73 | - | - |
| 919 | 920 | 4.65 | - | - |
| 920 | 911 | 0.12 | - | - |

3. Сведения о характеристиках уточняемого земельного участка с кадастровым номером 86:09:0401003:329:

| N п/п | Наименование характеристики земельного участка | Значение характеристики |
|----------|---|--|
| 1 | 2 | 3 |
| 1. | Адрес земельного участка | |
| 1.1. | Сведения о местоположении земельного участка (при отсутствии адреса) в структурированном в соответствии с федеральной информационной адресной системой виде | Ханты-Мансийский автономный округ - Югра, Советский район, п. Юбилейный, улица Украинская, дом 3, квартира 1 |
| 1.2. | Дополнительные сведения о местоположении земельного участка | - |
| 2. | Площадь земельного участка \pm величина погрешности определения (вычисления) площади ($P \pm \Delta P$), м ² | 661 \pm 9.00 |
| 3. | Формула, примененная для вычисления предельной погрешности определения площади земельного участка, с подставленными значениями (ΔP), м ² | $\Delta P = 3.5 \cdot 0.1 \cdot \sqrt{P_{\text{док}}} = 9.00$ |
| 4. | Площадь земельного участка согласно сведениям Единого государственного реестра недвижимости ($P_{\text{кад}}$), м ² | 656 |
| 5. | Оценка расхождения P и $P_{\text{кад}}$ ($P - P_{\text{кад}}$), м ² | 5 |
| 6. | Предельные минимальный и максимальный размеры земельного участка ($P_{\text{мин}}$ и $P_{\text{макс}}$), м ² | - - |
| 7. | Кадастровый номер или иной государственный учетный номер (инвентарный) объекта недвижимости, расположенного на земельном участке | 86:09:0401003:647, 86:09:0401003:647 |
| 8. | Вид (виды) разрешенного использования | - |
| 8.1. | Дополнительные сведения об использовании земельного участка | для обслуживания квартиры |
| 9. | Сведения о земельных участках (землях общего пользования, территории общего пользования), посредством которых обеспечивается доступ | - |
| 10. | Иные сведения | - |

4. Пояснения к сведениям об уточняемом земельном участке с кадастровым номером 86:09:0401003:329:

1.

1. Сведения о характерных точках границ уточняемого земельного участка с кадастровым номером 86:09:0401003:330 :

Система координат МСК86 Зона 1

Зона N 2

| Обозначение характерных точек границ | Координаты, м | | | | Метод определения координат | Формулы, примененные для расчета средней квадратической погрешности определения координат характерных точек (M _t), с подставленными в такие формулы значениями и итоговые (вычисленные) значения M _t , м | Описание закре пления точки |
|--|--|---|---|----------------|-----------------------------------|---|--------------------------------|
| | содержатся в Едином государственном реестре недвижимости | | определены в результате выполнения комплексных кадастровых работ | | | | |
| | X | Y | X | Y | | | |
| 1 | 2 | 3 | 4 | 5 | 6 | 7 | 8 |
| н3121У | - | - | 978315. 46 | 1646962 .47 | - | 0.1 | - |
| 1929 | - | - | 978329. 17 | 1646990 .89 | - | 0.1 | - |
| 1928 | - | - | 978314. 03 | 1646998 .36 | - | 0.1 | - |
| 266 | - | - | 978312. 40 | 1646999 .16 | - | 0.1 | - |
| н3119У | - | - | 978310. 97 | 1646996 .32 | - | 0.1 | - |
| н3118У | - | - | 978306. 01 | 1646986 .47 | - | 0.1 | - |
| 265 | - | - | 978305. 01 | 1646984 .47 | - | 0.1 | - |
| н3120У | - | - | 978298. 64 | 1646970 .95 | - | 0.1 | - |
| н3121У | - | - | 978315. 46 | 1646962 .47 | - | 0.1 | - |

| | | | | | | | |
|-----|---------------|----------------|---|---|---|-----|---|
| 916 | 978313.0 8 | 1646957. 73 | - | - | - | 0.1 | - |
| 925 | 978329.1 8 | 1646990. 91 | - | - | - | 0.1 | - |
| 926 | 978310.5 5 | 1647000. 07 | - | - | - | 0.1 | - |
| 276 | 978295.9 1 | 1646967. 63 | - | - | - | 0.1 | - |

2. Сведения о частях границ уточняемого земельного участка с кадастровым номером 86:09:0401003:330:

| Обозначение части границ | | Горизонтальное проложение (S), м | Описание прохождения части границ | Сведения о согласовании местоположения границ (согласовано/спорное) |
|--------------------------|--------|----------------------------------|-----------------------------------|---|
| от т. | до т. | | | |
| 1 | 2 | 3 | 4 | 5 |
| н3121У | 1929 | 31.55 | - | - |
| 1929 | 1928 | 16.88 | - | - |
| 1928 | 266 | 1.82 | - | - |
| 266 | н3119У | 3.18 | - | - |
| н3119У | н3118У | 11.03 | - | - |
| н3118У | 265 | 2.24 | - | - |
| 265 | н3120У | 14.95 | - | - |
| н3120У | н3121У | 18.84 | - | - |

3. Сведения о характеристиках уточняемого земельного участка с кадастровым номером 86:09:0401003:330:

| № п/п | Наименование характеристики земельного участка | Значение характеристики |
|-------|---|---|
| 1 | 2 | 3 |
| 1. | Адрес земельного участка | |
| 1.1. | Сведения о местоположении земельного участка (при отсутствии адреса) в структурированном в соответствии с федеральной информационной адресной системой виде | Ханты-Мансийский автономный округ - Югра, р-н. Советский, |

| | | | | | | | |
|---|---|------------------------------------|--|-----------------|---|---|----------------------------|
| | | п. Юбилейный, ул. Украинская, д. 1 | | | | | |
| 1.2. | Дополнительные сведения о местоположении земельного участка | | | | - | | |
| 2. | Площадь земельного участка ± величина погрешности определения (вычисления) площади (P ± ΔP), м² | | | | 594 ± 8.53 | | |
| 3. | Формула, примененная для вычисления предельной погрешности определения площади земельного участка, с подставленными значениями (ΔP), м² | | | | deltaP=3.5*0.1*sqrtPдок = 8.53 | | |
| 4. | Площадь земельного участка согласно сведениям Единого государственного реестра недвижимости (Ркад), м² | | | | 557 | | |
| 5. | Оценка расхождения Р и Ркад (Р - Ркад), м² | | | | 37 | | |
| 6. | Предельные минимальный и максимальный размеры земельного участка (Рмин и Рмакс), м² | | | | - - | | |
| 7. | Кадастровый номер или иной государственный учетный номер (инвентарный) объекта недвижимости, расположенного на земельном участке | | | | 86:09:0401003:645, 86:09:0401003:645 | | |
| 8. | Вид (виды) разрешенного использования | | | | - | | |
| 8.1. | Дополнительные сведения об использовании земельного участка | | | | участок при кваритре | | |
| 9. | Сведения о земельных участках (землях общего пользования, территории общего пользования), посредством которых обеспечивается доступ | | | | - | | |
| 10. | Иные сведения | | | | - | | |
| 4. Пояснения к сведениям об уточняемом земельном участке с кадастровым номером 86:09:0401003:330 : | | | | | | | |
| 1. | | | | | | | |
| 1. Сведения о характерных точках границ уточняемого земельного участка с кадастровым номером 86:09:0401003:336 : | | | | | | | |
| Система координат 86.1 | | | | Зона № 2 | | | |
| Обозначение характерных точек границ | Координаты, м | | | | Метод определения координат | Формулы, примененные для расчета средней квадратической погрешности определения координат характерных точек (Mt), с подставленными в такие формулы значениями и итоговые (вычисленные) значения Mt, м | Описание закрепления точки |
| | содержатся в Едином государственном реестре недвижимости | | определены в результате выполнения комплексных кадастровых работ | | | | |
| | X | Y | X | Y | | | |
| 1 | 2 | 3 | 4 | 5 | 6 | 7 | 8 |

| | | | | | | | |
|--------|---------------|----------------|---------------|----------------|---|-----|---|
| 930 | 978409.7 3 | 1646979. 07 | 978409. 73 | 1646979 .07 | - | 0.1 | - |
| 938 | 978405.3 4 | 1646968. 89 | 978405. 34 | 1646968 .89 | - | 0.1 | - |
| 937 | 978388.6 2 | 1646977. 06 | 978388. 62 | 1646977 .06 | - | 0.1 | - |
| 936 | 978390.0 3 | 1646980. 13 | 978390. 03 | 1646980 .13 | - | 0.1 | - |
| н3127У | - | - | 978393. 31 | 1646987 .19 | - | 0.1 | - |
| 935 | 978394.8 8 | 1646990. 58 | 978394. 88 | 1646990 .58 | - | 0.1 | - |
| 934 | 978404.6 9 | 1647009. 07 | 978404. 69 | 1647009 .07 | - | 0.1 | - |
| 933 | 978420.7 5 | 1647000. 72 | 978420. 75 | 1647000 .72 | - | 0.1 | - |
| 932 | 978419.0 9 | 1646997. 38 | 978419. 09 | 1646997 .38 | - | 0.1 | - |
| 931 | 978414.3 7 | 1646988. 00 | 978414. 37 | 1646988 .00 | - | 0.1 | - |
| 930 | 978409.7 3 | 1646979. 07 | 978409. 73 | 1646979 .07 | - | 0.1 | - |

2. Сведения о частях границ уточняемого земельного участка с кадастровым номером 86:09:0401003:336:

| Обозначение части границ | | Горизонтальное проложение (S), м | Описание прохождения части границ | Сведения о согласовании местоположения границ (согласовано/спорное) |
|--------------------------|-------|----------------------------------|-----------------------------------|---|
| от т. | до т. | | | |
| 1 | 2 | 3 | 4 | 5 |
| 930 | 938 | 11.09 | - | - |
| 938 | 937 | 18.61 | - | - |
| 937 | 936 | 3.38 | - | - |

| | | | | |
|--------|--------|-------|---|---|
| 936 | н3127У | 7.78 | - | - |
| н3127У | 935 | 3.74 | - | - |
| 935 | 934 | 20.93 | - | - |
| 934 | 933 | 18.10 | - | - |
| 933 | 932 | 3.73 | - | - |
| 932 | 931 | 10.50 | - | - |
| 931 | 930 | 10.06 | - | - |

3. Сведения о характеристиках уточняемого земельного участка с кадастровым номером 86:09:0401003:336:

| № п/п | Наименование характеристики земельного участка | Значение характеристики |
|-------|---|--|
| 1 | 2 | 3 |
| 1. | Адрес земельного участка | |
| 1.1. | Сведения о местоположении земельного участка (при отсутствии адреса) в структурированном в соответствии с федеральной информационной адресной системой виде | Ханты-Мансийский автономный округ - Югра, р-н. Советский, п. Юбилейный, ул. Украинская, д. 6 |
| 1.2. | Дополнительные сведения о местоположении земельного участка | - |
| 2. | Площадь земельного участка \pm величина погрешности определения (вычисления) площади ($P \pm \Delta P$), м ² | 654 \pm 8.95 |
| 3. | Формула, примененная для вычисления предельной погрешности определения площади земельного участка, с подставленными значениями (ΔP), м ² | $\Delta P = 3.5 \cdot 0.1 \cdot \sqrt{P_{\text{док}}} = 8.95$ |
| 4. | Площадь земельного участка согласно сведениям Единого государственного реестра недвижимости ($P_{\text{кад}}$), м ² | 654 |
| 5. | Оценка расхождения P и $P_{\text{кад}}$ ($P - P_{\text{кад}}$), м ² | 0 |
| 6. | Предельные минимальный и максимальный размеры земельного участка ($P_{\text{мин}}$ и $P_{\text{макс}}$), м ² | - - |
| 7. | Кадастровый номер или иной государственный учетный номер (инвентарный) объекта недвижимости, расположенного на земельном участке | 86:09:0401003:649, 86:09:0401003:649 |
| 8. | Вид (виды) разрешенного использования | - |
| 8.1. | Дополнительные сведения об использовании земельного участка | участок при квартире |
| 9. | Сведения о земельных участках (землях общего пользования, | - |

| | | | | | | | |
|---|---|----------------|---|----------------|-----------------------------------|---|-------------------------------------|
| | территории общего пользования), посредством которых обеспечивается доступ | | | | | | |
| 10. | Иные сведения | | | | - | | |
| 4. Пояснения к сведениям об уточняемом земельном участке с кадастровым номером 86:09:0401003:336 : | | | | | | | |
| 1. | | | | | | | |
| 1. Сведения о характерных точках границ уточняемого земельного участка с кадастровым номером 86:09:0401003:338 : | | | | | | | |
| Система координат МСК86 Зона 1 | | | | | Зона N 2 | | |
| Обозначение характерных точек границ | Координаты, м | | | | Метод определения координат | Формулы, примененные для расчета средней квадратической погрешности определения координат характерных точек (M _t), с подставленными в такие формулы значениями и итоговые (вычисленные) значения M _t , м | Описание за- реп- ления точки |
| | содержатся в Едином государственном реестре недвижимости | | определены в результате выполнения комплексных кадастровых работ | | | | |
| | X | Y | X | Y | | | |
| 1 | 2 | 3 | 4 | 5 | 6 | 7 | 8 |
| 778 | 978422.9 1 | 1647002. 49 | 978422. 91 | 1647002 .49 | - | 0.1 | - |
| 939 | 978425.1 8 | 1647007. 00 | 978425. 18 | 1647007 .00 | - | 0.1 | - |
| 940 | 978424.8 0 | 1647007. 06 | 978424. 80 | 1647007 .06 | - | 0.1 | - |
| 941 | 978430.4 6 | 1647020. 07 | 978430. 46 | 1647020 .07 | - | 0.1 | - |
| 942 | 978433.4 6 | 1647026. 51 | 978433. 46 | 1647026 .51 | - | 0.1 | - |
| 943 | 978434.1 4 | 1647028. 55 | 978434. 14 | 1647028 .55 | - | 0.1 | - |
| 1879 | - | - | 978436. 36 | 1647032 .94 | - | 0.1 | - |
| 944 | 978436.7 | 1647033. | 978436. | 1647033 | - | 0.1 | - |

| | | | | | | | |
|--------|---------------|----------------|---------------|----------------|---|-----|---|
| | 3 | 69 | 73 | .69 | | | |
| 945 | 978432.4 9 | 1647035. 82 | 978432. 49 | 1647035 .82 | - | 0.1 | - |
| 946 | 978429.7 2 | 1647037. 06 | 978429. 72 | 1647037 .06 | - | 0.1 | - |
| 947 | 978428.8 2 | 1647037. 48 | 978428. 82 | 1647037 .48 | - | 0.1 | - |
| 948 | 978419.4 9 | 1647041. 69 | 978419. 49 | 1647041 .69 | - | 0.1 | - |
| 1878 | - | - | 978419. 24 | 1647041 .12 | - | 0.1 | - |
| н3160У | - | - | 978418. 13 | 1647038 .62 | - | 0.1 | - |
| н3161У | - | - | 978414. 67 | 1647031 .80 | - | 0.1 | - |
| 951 | 978410.5 4 | 1647021. 26 | 978410. 54 | 1647021 .26 | - | 0.1 | - |
| 952 | 978408.1 6 | 1647015. 86 | 978408. 16 | 1647015 .86 | - | 0.1 | - |
| 953 | 978409.0 4 | 1647013. 02 | 978409. 04 | 1647013 .02 | - | 0.1 | - |
| 954 | 978407.4 1 | 1647009. 82 | 978407. 41 | 1647009 .82 | - | 0.1 | - |
| 778 | 978422.9 1 | 1647002. 49 | 978422. 91 | 1647002 .49 | - | 0.1 | - |
| 949 | 978418.0 7 | 1647038. 32 | - | - | - | 0.1 | - |
| 950 | 978414.6 9 | 1647031. 98 | - | - | - | 0.1 | - |

2. Сведения о частях границ уточняемого земельного участка с кадастровым номером 86:09:0401003:338:

| Обозначение части границ | Горизонтальное положение (S), м | Описание прохождения части границ | Сведения о согласовании |
|--------------------------|---------------------------------|-----------------------------------|-------------------------|
|--------------------------|---------------------------------|-----------------------------------|-------------------------|

| от т. | до т. | | | местоположения границ (согласовано/спорное) |
|---|--------|-------|---|---|
| 1 | 2 | 3 | 4 | 5 |
| 778 | 939 | 5.05 | - | - |
| 939 | 940 | 0.38 | - | - |
| 940 | 941 | 14.19 | - | - |
| 941 | 942 | 7.10 | - | - |
| 942 | 943 | 2.15 | - | - |
| 943 | 1879 | 4.92 | - | - |
| 1879 | 944 | 0.84 | - | - |
| 944 | 945 | 4.74 | - | - |
| 945 | 946 | 3.03 | - | - |
| 946 | 947 | 0.99 | - | - |
| 947 | 948 | 10.24 | - | - |
| 948 | 1878 | 0.62 | - | - |
| 1878 | н3160У | 2.74 | - | - |
| н3160У | н3161У | 7.65 | - | - |
| н3161У | 951 | 11.32 | - | - |
| 951 | 952 | 5.90 | - | - |
| 952 | 953 | 2.97 | - | - |
| 953 | 954 | 3.59 | - | - |
| 954 | 778 | 17.15 | - | - |
| 3. Сведения о характеристиках уточняемого земельного участка с кадастровым номером | | | | |

| 86:09:0401003:338: | | | | | |
|--|---|---|-----------------------------------|---|-------------------------------------|
| N п/п | Наименование характеристики земельного участка | | | Значение характеристики | |
| 1 | 2 | | | 3 | |
| 1. | Адрес земельного участка | | | | |
| 1.1. | Сведения о местоположении земельного участка (при отсутствии адреса) в структурированном в соответствии с федеральной информационной адресной системой виде | | | Ханты-Мансийский автономный округ - Югра, р-н. Советский, п. Юбилейный, ул. Космонавтов, д. 6 | |
| 1.2. | Дополнительные сведения о местоположении земельного участка | | | - | |
| 2. | Площадь земельного участка ± величина погрешности определения (вычисления) площади (Р ± ΔР), м² | | | 638 ± 8.84 | |
| 3. | Формула, примененная для вычисления предельной погрешности определения площади земельного участка, с подставленными значениями (ΔР), м² | | | deltaP=3.5*0.1*sqrtРдок = 8.84 | |
| 4. | Площадь земельного участка согласно сведениям Единого государственного реестра недвижимости (Ркад), м² | | | 576 | |
| 5. | Оценка расхождения Р и Ркад (Р - Ркад), м² | | | 62 | |
| 6. | Предельные минимальный и максимальный размеры земельного участка (Рмин и Рмакс), м² | | | - - | |
| 7. | Кадастровый номер или иной государственный учетный номер (инвентарный) объекта недвижимости, расположенного на земельном участке | | | 86:09:0401003:563 | |
| 8. | Вид (виды) разрешенного использования | | | - | |
| 8.1. | Дополнительные сведения об использовании земельного участка | | | Обслуживание квартиры | |
| 9. | Сведения о земельных участках (землях общего пользования, территории общего пользования), посредством которых обеспечивается доступ | | | - | |
| 10. | Иные сведения | | | - | |
| 4. Пояснения к сведениям об уточняемом земельном участке с кадастровым номером 86:09:0401003:338: | | | | | |
| 1. | | | | | |
| 1. Сведения о характерных точках границ уточняемого земельного участка с кадастровым номером 86:09:0401003:378 : | | | | | |
| Система координат МСК86 Зона 1 | | | | | |
| Зона N 2 | | | | | |
| Обозначение характерных точек границ | Координаты, м | | Метод определения координат | Формулы, примененные для расчета средней квадратической погрешности | Описание за- реп- ления точки |
| | содержатся в Едином государственном реестре | определены в результате выполнения комплексных | | | |

| | недвижимости | | кадастровых работ | | | определения координат характерных точек (M_t), с подставленными в такие формулы значениями и итоговые (вычисленные) значения M_t , м | |
|--------|--------------|------------|-------------------|------------|---|--|---|
| | X | Y | X | Y | | | |
| 1 | 2 | 3 | 4 | 5 | 6 | 7 | 8 |
| 804 | 978460.68 | 1647181.12 | 978460.68 | 1647181.12 | - | 0.1 | - |
| н3112У | - | - | 978443.58 | 1647189.83 | - | 0.1 | - |
| н3113У | - | - | 978435.09 | 1647172.03 | - | 0.1 | - |
| н3114У | - | - | 978431.78 | 1647164.99 | - | 0.1 | - |
| н3115У | - | - | 978429.97 | 1647161.14 | - | 0.1 | - |
| 805 | 978447.09 | 1647152.47 | 978447.09 | 1647152.47 | - | 0.1 | - |
| 804 | 978460.68 | 1647181.12 | 978460.68 | 1647181.12 | - | 0.1 | - |
| 1058 | 978430.09 | 1647160.41 | - | - | - | 0.1 | - |
| 1059 | 978447.74 | 1647198.94 | - | - | - | 0.1 | - |
| 1060 | 978464.06 | 1647189.08 | - | - | - | 0.1 | - |

2. Сведения о частях границ уточняемого земельного участка с кадастровым номером 86:09:0401003:378:

| Обозначение части границ | | Горизонтальное проложение (S), м | Описание прохождения части границ | Сведения о согласовании местоположения границ (согласовано/спорное) |
|--------------------------|-------|----------------------------------|-----------------------------------|---|
| от т. | до т. | | | |
| 1 | 2 | 3 | 4 | 5 |

| | | | | |
|--------|--------|-------|---|---|
| 804 | н3112У | 19.19 | - | - |
| н3112У | н3113У | 19.72 | - | - |
| н3113У | н3114У | 7.78 | - | - |
| н3114У | н3115У | 4.25 | - | - |
| н3115У | 805 | 19.19 | - | - |
| 805 | 804 | 31.71 | - | - |

3. Сведения о характеристиках уточняемого земельного участка с кадастровым номером 86:09:0401003:378:

| № п/п | Наименование характеристики земельного участка | Значение характеристики |
|-------|---|---|
| 1 | 2 | 3 |
| 1. | Адрес земельного участка | |
| 1.1. | Сведения о местоположении земельного участка (при отсутствии адреса) в структурированном в соответствии с федеральной информационной адресной системой виде | Ханты-Мансийский автономный округ - Югра, р-н. Советский, п. Юбилейный, ул. Энтузиастов, д. 3 |
| 1.2. | Дополнительные сведения о местоположении земельного участка | - |
| 2. | Площадь земельного участка ± величина погрешности определения (вычисления) площади ($P \pm \Delta P$), м ² | 609 ± 8.64 |
| 3. | Формула, примененная для вычисления предельной погрешности определения площади земельного участка, с подставленными значениями (ΔP), м ² | $\Delta P = 3.5 \cdot 0.1 \cdot \sqrt{P_{\text{док}}} = 8.64$ |
| 4. | Площадь земельного участка согласно сведениям Единого государственного реестра недвижимости ($P_{\text{кад}}$), м ² | 603 |
| 5. | Оценка расхождения P и $P_{\text{кад}}$ ($P - P_{\text{кад}}$), м ² | 6 |
| 6. | Предельные минимальный и максимальный размеры земельного участка ($P_{\text{мин}}$ и $P_{\text{макс}}$), м ² | - - |
| 7. | Кадастровый номер или иной государственный учетный номер (инвентарный) объекта недвижимости, расположенного на земельном участке | 86:09:0401003:661, 86:09:0401003:661 |
| 8. | Вид (виды) разрешенного использования | - |
| 8.1. | Дополнительные сведения об использовании земельного участка | участок при квартире |
| 9. | Сведения о земельных участках (землях общего пользования, территории общего пользования), посредством которых обеспечивается доступ | - |

| | | | | | | | |
|---|--|------------|---|------------|-----------------------------------|---|-------------------------------------|
| 10. | Иные сведения | | | | - | | |
| 4. Пояснения к сведениям об уточняемом земельном участке с кадастровым номером <u>86:09:0401003:378</u> : | | | | | | | |
| 1. | | | | | | | |
| 1. Сведения о характерных точках границ уточняемого земельного участка с кадастровым номером <u>86:09:0401003:379</u> : | | | | | | | |
| Система координат <u>МСК86 Зона 1</u> | | | | | Зона N <u>2</u> | | |
| Обозначение характерных точек границ | Координаты, м | | | | Метод определения координат | Формулы, примененные для расчета средней квадратической погрешности определения координат характерных точек (M _t), с подставленными в такие формулы значениями и итоговые (вычисленные) значения M _t , м | Описание за- реп- ления точки |
| | содержатся в Едином государственном реестре недвижимости | | определены в результате выполнения комплексных кадастровых работ | | | | |
| | X | Y | X | Y | | | |
| 1 | 2 | 3 | 4 | 5 | 6 | 7 | 8 |
| 1059 | 978447.74 | 1647198.94 | 978447.74 | 1647198.94 | - | 0.1 | - |
| 1492 | - | - | 978430.46 | 1647205.96 | - | 0.1 | - |
| н3116У | - | - | 978414.58 | 1647168.83 | - | 0.1 | - |
| н3115У | - | - | 978429.97 | 1647161.14 | - | 0.1 | - |
| н3114У | - | - | 978431.78 | 1647164.99 | - | 0.1 | - |
| н3113У | - | - | 978435.09 | 1647172.03 | - | 0.1 | - |
| н3112У | - | - | 978443.58 | 1647189.83 | - | 0.1 | - |
| 1059 | 978447.74 | 1647198.94 | 978447.74 | 1647198.94 | - | 0.1 | - |
| 1058 | | | | | | | |

| | | | | | | | |
|------|---------------|----------------|---|---|---|-----|---|
| | 978430.0 9 | 1647160. 41 | - | - | - | 0.1 | - |
| 1061 | 978414.2 1 | 1647168. 05 | - | - | - | 0.1 | - |
| 1062 | 978436.8 1 | 1647215. 55 | - | - | - | 0.1 | - |
| 1063 | 978451.4 3 | 1647207. 98 | - | - | - | 0.1 | - |

2. Сведения о частях границ уточняемого земельного участка с кадастровым номером 86:09:0401003:379:

| Обозначение части границ | | Горизонтальное проложение (S), м | Описание прохождения части границ | Сведения о согласовании местоположения границ (согласовано/спорное) |
|--------------------------|--------|----------------------------------|-----------------------------------|---|
| от т. | до т. | | | |
| 1 | 2 | 3 | 4 | 5 |
| 1059 | 1492 | 18.65 | - | - |
| 1492 | н3116У | 40.38 | - | - |
| н3116У | н3115У | 17.20 | - | - |
| н3115У | н3114У | 4.25 | - | - |
| н3114У | н3113У | 7.78 | - | - |
| н3113У | н3112У | 19.72 | - | - |
| н3112У | 1059 | 10.01 | - | - |

3. Сведения о характеристиках уточняемого земельного участка с кадастровым номером 86:09:0401003:379:

| № п/п | Наименование характеристики земельного участка | Значение характеристики |
|-------|---|---|
| 1 | 2 | 3 |
| 1. | Адрес земельного участка | |
| 1.1. | Сведения о местоположении земельного участка (при отсутствии адреса) в структурированном в соответствии с федеральной информационной адресной системой виде | Ханты-Мансийский автономный округ - Югра, р-н. Советский, п. Юбилейный, ул. Энтузиастов, д. 3 |
| 1.2. | Дополнительные сведения о местоположении земельного участка | - |

| | | |
|------|---|---|
| 2. | Площадь земельного участка \pm величина погрешности определения (вычисления) площади ($P \pm \Delta P$), м ² | 737 \pm 9.50 |
| 3. | Формула, примененная для вычисления предельной погрешности определения площади земельного участка, с подставленными значениями (ΔP), м ² | $\Delta P = 3.5 \cdot 0.1 \cdot \sqrt{P_{\text{док}}} = 9.50$ |
| 4. | Площадь земельного участка согласно сведениям Единого государственного реестра недвижимости ($P_{\text{кад}}$), м ² | 720 |
| 5. | Оценка расхождения P и $P_{\text{кад}}$ ($P - P_{\text{кад}}$), м ² | 17 |
| 6. | Предельные минимальный и максимальный размеры земельного участка ($P_{\text{мин}}$ и $P_{\text{макс}}$), м ² | - - |
| 7. | Кадастровый номер или иной государственный учетный номер (инвентарный) объекта недвижимости, расположенного на земельном участке | 86:09:0401003:661, 86:09:0401003:661 |
| 8. | Вид (виды) разрешенного использования | - |
| 8.1. | Дополнительные сведения об использовании земельного участка | для обслуживания квартиры |
| 9. | Сведения о земельных участках (землях общего пользования, территории общего пользования), посредством которых обеспечивается доступ | - |
| 10. | Иные сведения | - |

4. Пояснения к сведениям об уточняемом земельном участке с кадастровым номером 86:09:0401003:379:

| | |
|----|--|
| 1. | |
|----|--|

1. Сведения о характерных точках границ уточняемого земельного участка с кадастровым номером 86:09:0401003:40 :

Система координат МСК86 Зона 1

Зона N 2

| Обозначение характерных точек границ | Координаты, м | | | | Метод определения координат | Формулы, примененные для расчета средней квадратической погрешности определения координат характерных точек (M _i), с подставленными в такие формулы значениями и итоговые (вычисленные) значения M _t , м | Описание за- реп- ления точки |
|--|--|------------|---|------------|-----------------------------------|---|-------------------------------------|
| | содержатся в Едином государственном реестре недвижимости | | определены в результате выполнения комплексных кадастровых работ | | | | |
| | X | Y | X | Y | | | |
| 1 | 2 | 3 | 4 | 5 | 6 | 7 | 8 |
| 1089 | 978540.06 | 1646658.32 | 978540.06 | 1646658.32 | - | 0.1 | - |

| | | | | | | | |
|--------|---------------|----------------|---------------|----------------|---|-----|---|
| 1090 | 978571.8 0 | 1646644. 30 | 978571. 80 | 1646644 .30 | - | 0.1 | - |
| 1091 | 978562.1 6 | 1646624. 40 | 978562. 16 | 1646624 .40 | - | 0.1 | - |
| н3057У | - | - | 978540. 11 | 1646634 .84 | - | 0.1 | - |
| н3058У | - | - | 978533. 58 | 1646637 .93 | - | 0.1 | - |
| 1092 | 978530.1 1 | 1646639. 58 | 978530. 11 | 1646639 .58 | - | 0.1 | - |
| 1089 | 978540.0 6 | 1646658. 32 | 978540. 06 | 1646658 .32 | - | 0.1 | - |

2. Сведения о частях границ уточняемого земельного участка с кадастровым номером 86:09:0401003:40:

| Обозначение части границ | | Горизонтальное проложение (S), м | Описание прохождения части границ | Сведения о согласовании местоположения границ (согласовано/спорное) |
|--------------------------|--------|----------------------------------|-----------------------------------|---|
| от т. | до т. | | | |
| 1 | 2 | 3 | 4 | 5 |
| 1089 | 1090 | 34.70 | - | - |
| 1090 | 1091 | 22.11 | - | - |
| 1091 | н3057У | 24.40 | - | - |
| н3057У | н3058У | 7.22 | - | - |
| н3058У | 1092 | 3.84 | - | - |
| 1092 | 1089 | 21.22 | - | - |

3. Сведения о характеристиках уточняемого земельного участка с кадастровым номером 86:09:0401003:40:

| № п/п | Наименование характеристики земельного участка | Значение характеристики |
|-------|--|-------------------------|
| 1 | 2 | 3 |
| 1. | Адрес земельного участка | |
| 1.1. | Сведения о местоположении земельного участка (при отсутствии | Ханты-Мансийский |

| | | | | | | |
|--|---|---|--|-----------------|---|---|
| | адреса) в структурированном в соответствии с федеральной информационной адресной системой виде | | | | автономный округ - Югра, р-н. Советский, п. Юбилейный, ул. Новоселов, д. 10 | |
| 1.2. | Дополнительные сведения о местоположении земельного участка | | | | - | |
| 2. | Площадь земельного участка ± величина погрешности определения (вычисления) площади (P ± ΔP), м ² | | | | 759 ± 9.64 | |
| 3. | Формула, примененная для вычисления предельной погрешности определения площади земельного участка, с подставленными значениями (ΔP), м ² | | | | deltaP=3.5*0.1*sqrtPдок = 9.64 | |
| 4. | Площадь земельного участка согласно сведениям Единого государственного реестра недвижимости (Ркад), м ² | | | | 728 | |
| 5. | Оценка расхождения Р и Ркад (Р - Ркад), м ² | | | | 31 | |
| 6. | Предельные минимальный и максимальный размеры земельного участка (Рмин и Рмакс), м ² | | | | - - | |
| 7. | Кадастровый номер или иной государственный учетный номер (инвентарный) объекта недвижимости, расположенного на земельном участке | | | | 86:09:0401003:590 | |
| 8. | Вид (виды) разрешенного использования | | | | - | |
| 8.1. | Дополнительные сведения об использовании земельного участка | | | | участок при квартире | |
| 9. | Сведения о земельных участках (землях общего пользования, территории общего пользования), посредством которых обеспечивается доступ | | | | - | |
| 10. | Иные сведения | | | | - | |
| 4. Пояснения к сведениям об уточняемом земельном участке с кадастровым номером <u>86:09:0401003:40</u> : | | | | | | |
| 1. | | | | | | |
| 1. Сведения о характерных точках границ уточняемого земельного участка с кадастровым номером <u>86:09:0401003:42</u> : | | | | | | |
| Система координат <u>МСК86 Зона 1</u> | | | | Зона N <u>2</u> | | |
| Обозначение характерных точек границ | Координаты, м | | | | Метод определения координат | Формулы, примененные для расчета средней квадратической погрешности определения координат характерных точек (M _i), с подставленными в такие формулы значениями и итоговые (вычисленные) значения M _t , м |
| | содержатся в Едином государственном реестре недвижимости | | определены в результате выполнения комплексных кадастровых работ | | | |
| | X | Y | X | Y | | |

| 1 | 2 | 3 | 4 | 5 | 6 | 7 | 8 |
|--------|---------------|----------------|---------------|----------------|---|-----|---|
| 904 | 978400.4 1 | 1646918. 37 | 978400. 41 | 1646918 .37 | - | 0.1 | - |
| 1356 | - | - | 978385. 21 | 1646925 .60 | - | 0.1 | - |
| 1152 | 978384.8 8 | 1646925. 78 | 978384. 88 | 1646925 .78 | - | 0.1 | - |
| 1151 | 978400.9 9 | 1646957. 49 | 978400. 99 | 1646957 .49 | - | 0.1 | - |
| 905 | 978417.5 4 | 1646949. 62 | 978417. 54 | 1646949 .62 | - | 0.1 | - |
| н3125У | - | - | 978415. 30 | 1646945 .54 | - | 0.1 | - |
| н3126У | - | - | 978411. 74 | 1646939 .05 | - | 0.1 | - |
| 904 | 978400.4 1 | 1646918. 37 | 978400. 41 | 1646918 .37 | - | 0.1 | - |

2. Сведения о частях границ уточняемого земельного участка с кадастровым номером 86:09:0401003:42:

| Обозначение части границ | | Горизонтальное проложение (S), м | Описание прохождения части границ | Сведения о согласовании местоположения границ (согласовано/спорное) |
|--------------------------|--------|----------------------------------|-----------------------------------|---|
| от т. | до т. | | | |
| 1 | 2 | 3 | 4 | 5 |
| 904 | 1356 | 16.83 | - | - |
| 1356 | 1152 | 0.38 | - | - |
| 1152 | 1151 | 35.57 | - | - |
| 1151 | 905 | 18.33 | - | - |
| 905 | н3125У | 4.65 | - | - |
| н3125У | н3126У | 7.40 | - | - |
| н3126У | | | | |

| | | | | | |
|---|---|-------------------------|--|--|------------------------------|
| | 904 | 23.58 | - | - | |
| 3. Сведения о характеристиках уточняемого земельного участка с кадастровым номером 86:09:0401003:42: | | | | | |
| N п/п | Наименование характеристики земельного участка | | Значение характеристики | | |
| 1 | 2 | | 3 | | |
| 1. | Адрес земельного участка | | | | |
| 1.1. | Сведения о местоположении земельного участка (при отсутствии адреса) в структурированном в соответствии с федеральной информационной адресной системой виде | | Ханты-Мансийский автономный округ - Югра, р-н. Советский, п. Юбилейный, ул. Украинская, д. 7 | | |
| 1.2. | Дополнительные сведения о местоположении земельного участка | | - | | |
| 2. | Площадь земельного участка ± величина погрешности определения (вычисления) площади (P ± ΔP), м² | | 632 ± 8.80 | | |
| 3. | Формула, примененная для вычисления предельной погрешности определения площади земельного участка, с подставленными значениями (ΔP), м² | | deltaP=3.5*0.1*sqrtPдок = 8.80 | | |
| 4. | Площадь земельного участка согласно сведениям Единого государственного реестра недвижимости (Ркад), м² | | 570 | | |
| 5. | Оценка расхождения P и Ркад (P - Ркад), м² | | 62 | | |
| 6. | Предельные минимальный и максимальный размеры земельного участка (Рмин и Рмакс), м² | | - - | | |
| 7. | Кадастровый номер или иной государственный учетный номер (инвентарный) объекта недвижимости, расположенного на земельном участке | | 86:09:0401003:650, 86:09:0401003:650 | | |
| 8. | Вид (виды) разрешенного использования | | - | | |
| 8.1. | Дополнительные сведения об использовании земельного участка | | участок при квартире | | |
| 9. | Сведения о земельных участках (землях общего пользования, территории общего пользования), посредством которых обеспечивается доступ | | - | | |
| 10. | Иные сведения | | - | | |
| 4. Пояснения к сведениям об уточняемом земельном участке с кадастровым номером 86:09:0401003:42: | | | | | |
| 1. | | | | | |
| 1. Сведения о характерных точках границ уточняемого земельного участка с кадастровым номером 86:09:0401003:44 : | | | | | |
| Система координат МСК86 Зона 1 Зона N 2 | | | | | |
| Обозначение характерн | Координаты, м | | Метод определен ия | Формулы, примененные для расчета средней | Описание зак реп ления точки |
| | содержатся в Едином | определены в результате | | | |

[illegible]

86:09:0401003:44:

| Обозначение части границ | | Горизонтальное проложение (S), м | Описание прохождения части границ | Сведения о согласовании местоположения границ (согласовано/спорное) |
|--------------------------|--------|----------------------------------|-----------------------------------|---|
| от т. | до т. | | | |
| 1 | 2 | 3 | 4 | 5 |
| 1064 | н3080У | 27.36 | - | - |
| н3080У | н3081У | 7.48 | - | - |
| н3081У | 1067 | 4.05 | - | - |
| 1067 | 1155 | 0.57 | - | - |
| 1155 | 1156 | 17.30 | - | - |
| 1156 | 1684 | 0.78 | - | - |
| 1684 | 1157 | 1.55 | - | - |
| 1157 | 1158 | 3.63 | - | - |
| 1158 | н3082У | 36.84 | - | - |
| н3082У | 1064 | 20.08 | - | - |

3. Сведения о характеристиках уточняемого земельного участка с кадастровым номером 86:09:0401003:44:

| № п/п | Наименование характеристики земельного участка | Значение характеристики |
|-------|---|--|
| 1 | 2 | 3 |
| 1. | Адрес земельного участка | |
| 1.1. | Сведения о местоположении земельного участка (при отсутствии адреса) в структурированном в соответствии с федеральной информационной адресной системой виде | Ханты-Мансийский автономный округ - Югра, р-н. Советский, п. Юбилейный, ул. Советская, д. 25 А |
| 1.2. | Дополнительные сведения о местоположении земельного участка | - |
| 2. | Площадь земельного участка ± величина погрешности определения (вычисления) площади ($P \pm \Delta P$), м ² | 797 ± 9.88 |
| 3. | Формула, примененная для вычисления предельной погрешности определения площади земельного участка, с подставленными | $\Delta P = 3.5 \cdot 0.1 \cdot \sqrt{P_{\text{док}}} = 9.88$ |

| | | |
|------|---|---|
| | значениями (ΔP), м ² | |
| 4. | Площадь земельного участка согласно сведениям Единого государственного реестра недвижимости (Ркад), м ² | 731 |
| 5. | Оценка расхождения Р и Ркад (Р - Ркад), м ² | 66 |
| 6. | Предельные минимальный и максимальный размеры земельного участка (Рмин и Рмакс), м ² | - - |
| 7. | Кадастровый номер или иной государственный учетный номер (инвентарный) объекта недвижимости, расположенного на земельном участке | 86:09:0401003:628, 86:09:0401003:628 |
| 8. | Вид (виды) разрешенного использования | - |
| 8.1. | Дополнительные сведения об использовании земельного участка | участок при квартире |
| 9. | Сведения о земельных участках (землях общего пользования, территории общего пользования), посредством которых обеспечивается доступ | - |
| 10. | Иные сведения | - |

4. Пояснения к сведениям об уточняемом земельном участке с кадастровым номером 86:09:0401003:44:

| | |
|----|--|
| 1. | |
|----|--|

1. Сведения о характерных точках границ уточняемого земельного участка с кадастровым номером 86:09:0401003:53 :

Система координат МСК86 Зона 1

Зона N 2

| Обозначение характерных точек границ | Координаты, м | | | | Метод определения координат | Формулы, примененные для расчета средней квадратической погрешности определения координат характерных точек (M _t), с подставленными в такие формулы значениями и итоговые (вычисленные) значения M _t , м | Описание за- реп- ления точки |
|--|--|------------|---|------------|-----------------------------------|---|-------------------------------------|
| | содержатся в Едином государственном реестре недвижимости | | определены в результате выполнения комплексных кадастровых работ | | | | |
| | X | Y | X | Y | | | |
| 1 | 2 | 3 | 4 | 5 | 6 | 7 | 8 |
| 528 | 978574.69 | 1646758.61 | 978574.69 | 1646758.61 | - | 0.1 | - |
| 1332 | 978591.20 | 1646794.42 | 978591.20 | 1646794.42 | - | 0.1 | - |
| н3073У | - | - | 978549.76 | 1646809.78 | - | 0.1 | - |

| | | | | | | | |
|--------|---------------|----------------|---------------|----------------|---|-----|---|
| 529 | 978538.9 5 | 1646773. 58 | 978538. 95 | 1646773 .58 | - | 0.1 | - |
| н3074У | - | - | 978560. 26 | 1646766 .14 | - | 0.1 | - |
| н3075У | - | - | 978568. 07 | 1646762 .06 | - | 0.1 | - |
| 528 | 978574.6 9 | 1646758. 61 | 978574. 69 | 1646758 .61 | - | 0.1 | - |
| 1333 | 978546.5 9 | 1646804. 79 | - | - | - | 0.1 | - |

2. Сведения о частях границ уточняемого земельного участка с кадастровым номером 86:09:0401003:53:

| Обозначение части границ | | Горизонтальное проложение (S), м | Описание прохождения части границ | Сведения о согласовании местоположения границ (согласовано/спорное) |
|--------------------------|--------|----------------------------------|-----------------------------------|---|
| от т. | до т. | | | |
| 1 | 2 | 3 | 4 | 5 |
| 528 | 1332 | 39.43 | - | - |
| 1332 | н3073У | 44.20 | - | - |
| н3073У | 529 | 37.78 | - | - |
| 529 | н3074У | 22.57 | - | - |
| н3074У | н3075У | 8.81 | - | - |
| н3075У | 528 | 7.47 | - | - |

3. Сведения о характеристиках уточняемого земельного участка с кадастровым номером 86:09:0401003:53:

| № п/п | Наименование характеристики земельного участка | Значение характеристики |
|-------|---|---|
| 1 | 2 | 3 |
| 1. | Адрес земельного участка | |
| 1.1. | Сведения о местоположении земельного участка (при отсутствии адреса) в структурированном в соответствии с федеральной информационной адресной системой виде | Ханты-Мансийский автономный округ - Югра, Советский район, п. Юбилейный, ул. Новоселов, дом 11, |

| | | | | | | | |
|--|---|---|---|---|-----------------------------------|--|---------------------------------|
| | | квартира 1 | | | | | |
| 1.2. | Дополнительные сведения о местоположении земельного участка | - | | | | | |
| 2. | Площадь земельного участка ± величина погрешности определения (вычисления) площади ($P \pm \Delta P$), м ² | 1570 ± 13.87 | | | | | |
| 3. | Формула, примененная для вычисления предельной погрешности определения площади земельного участка, с подставленными значениями (ΔP), м ² | $\Delta P=3.5*0.1*\sqrt{P_{\text{док}}}$ = 13.87 | | | | | |
| 4. | Площадь земельного участка согласно сведениям Единого государственного реестра недвижимости ($P_{\text{кад}}$), м ² | 1499 | | | | | |
| 5. | Оценка расхождения P и $P_{\text{кад}}$ ($P - P_{\text{кад}}$), м ² | 71 | | | | | |
| 6. | Предельные минимальный и максимальный размеры земельного участка ($P_{\text{мин}}$ и $P_{\text{макс}}$), м ² | - - | | | | | |
| 7. | Кадастровый номер или иной государственный учетный номер (инвентарный) объекта недвижимости, расположенного на земельном участке | 86:09:0401003:591, 86:09:0401003:591 | | | | | |
| 8. | Вид (виды) разрешенного использования | - | | | | | |
| 8.1. | Дополнительные сведения об использовании земельного участка | участок при квартире | | | | | |
| 9. | Сведения о земельных участках (землях общего пользования, территории общего пользования), посредством которых обеспечивается доступ | - | | | | | |
| 10. | Иные сведения | - | | | | | |
| 4. Пояснения к сведениям об уточняемом земельном участке с кадастровым номером 86:09:0401003:53 : | | | | | | | |
| 1. | | | | | | | |
| 1. Сведения о характерных точках границ уточняемого земельного участка с кадастровым номером 86:09:0401003:60 : | | | | | | | |
| Система координат МСК86 Зона 1 Зона N <u>2</u> | | | | | | | |
| Обозначение характерных точек границ | Координаты, м | | | | Метод определения координат | Формулы, примененные для расчета средней квадратической погрешности определения координат характерных точек (M_t), с подставленными в такие формулы значениями и итоговые (вычисленные) значения M_t , м | Описание закре- пления точки |
| | содержатся в Едином государственном реестре недвижимости | | определены в результате выполнения комплексных кадастровых работ | | | | |
| | X | Y | X | Y | | | |
| 1 | 2 | 3 | 4 | 5 | 6 | 7 | 8 |
| 904 | | | | | | | |

| | | | | | | | |
|--------|---------------|----------------|---------------|----------------|---|-----|---|
| | 978400.4 1 | 1646918. 37 | 978400. 41 | 1646918 .37 | - | 0.1 | - |
| н3131У | - | - | 978387. 73 | 1646890 .13 | - | 0.1 | - |
| н3132У | - | - | 978384. 91 | 1646883 .85 | - | 0.1 | - |
| 1354 | 978383.6 9 | 1646881. 14 | 978383. 69 | 1646881 .14 | - | 0.1 | - |
| 1355 | 978367.7 9 | 1646889. 67 | 978367. 79 | 1646889 .67 | - | 0.1 | - |
| 1152 | 978384.8 8 | 1646925. 78 | 978384. 88 | 1646925 .78 | - | 0.1 | - |
| 1356 | 978385.2 1 | 1646925. 60 | 978385. 21 | 1646925 .60 | - | 0.1 | - |
| 904 | 978400.4 1 | 1646918. 37 | 978400. 41 | 1646918 .37 | - | 0.1 | - |

2. Сведения о частях границ уточняемого земельного участка с кадастровым номером 86:09:0401003:60:

| Обозначение части границ | | Горизонтальное проложение (S), м | Описание прохождения части границ | Сведения о согласовании местоположения границ (согласовано/спорное) |
|--------------------------|--------|----------------------------------|-----------------------------------|---|
| от т. | до т. | | | |
| 1 | 2 | 3 | 4 | 5 |
| 904 | н3131У | 30.96 | - | - |
| н3131У | н3132У | 6.88 | - | - |
| н3132У | 1354 | 2.97 | - | - |
| 1354 | 1355 | 18.04 | - | - |
| 1355 | 1152 | 39.95 | - | - |
| 1152 | 1356 | 0.38 | - | - |
| 1356 | 904 | 16.83 | - | - |

3. Сведения о характеристиках уточняемого земельного участка с кадастровым номером

| 86:09:0401003:60: | | | | | |
|---|---|--|-----------------------------------|--|-------------------------------------|
| N п/п | Наименование характеристики земельного участка | | | Значение характеристики | |
| 1 | 2 | | | 3 | |
| 1. | Адрес земельного участка | | | | |
| 1.1. | Сведения о местоположении земельного участка (при отсутствии адреса) в структурированном в соответствии с федеральной информационной адресной системой виде | | | Ханты-Мансийский автономный округ - Югра, р-н. Советский, п. Юбилейный, ул. Житомирская, д. 8 | |
| 1.2. | Дополнительные сведения о местоположении земельного участка | | | - | |
| 2. | Площадь земельного участка ± величина погрешности определения (вычисления) площади (Р ± ΔР), м² | | | 711 ± 9.33 | |
| 3. | Формула, примененная для вычисления предельной погрешности определения площади земельного участка, с подставленными значениями (ΔР), м² | | | deltaP=3.5*0.1*sqrtРдок = 9.33 | |
| 4. | Площадь земельного участка согласно сведениям Единого государственного реестра недвижимости (Ркад), м² | | | 652 | |
| 5. | Оценка расхождения Р и Ркад (Р - Ркад), м² | | | 59 | |
| 6. | Предельные минимальный и максимальный размеры земельного участка (Рмин и Рмакс), м² | | | - - | |
| 7. | Кадастровый номер или иной государственный учетный номер (инвентарный) объекта недвижимости, расположенного на земельном участке | | | 86:09:0401003:551, 86:09:0401003:551 | |
| 8. | Вид (виды) разрешенного использования | | | - | |
| 8.1. | Дополнительные сведения об использовании земельного участка | | | участок при квартире | |
| 9. | Сведения о земельных участках (землях общего пользования, территории общего пользования), посредством которых обеспечивается доступ | | | - | |
| 10. | Иные сведения | | | - | |
| 4. Пояснения к сведениям об уточняемом земельном участке с кадастровым номером 86:09:0401003:60: | | | | | |
| 1. | | | | | |
| 1. Сведения о характерных точках границ уточняемого земельного участка с кадастровым номером 86:09:0401003:61 : | | | | | |
| Система координат МСК86 Зона 1 | | | | | |
| Зона N 2 | | | | | |
| Обозначение характерных точек границ | Координаты, м | | Метод определения координат | Формулы, примененные для расчета средней квадратической погрешности определения | Описание за- реп- ления точки |
| | содержатся в Едином государственном реестре недвижимости | определены в результате выполнения комплексных кадастровых | | | |

| | | | работ | | | координат характерных точек (M _t), с подставленными в такие формулы значениями и итоговые (вычисленные) значения M _t , м | |
|------|---------------|----------------|---------------|----------------|---|---|---|
| | X | Y | X | Y | | | |
| 1 | 2 | 3 | 4 | 5 | 6 | 7 | 8 |
| 1357 | 978454.9 3 | 1646981. 85 | 978454. 93 | 1646981 .85 | - | 0.1 | - |
| 1359 | 978456.6 1 | 1646985. 59 | 978456. 61 | 1646985 .59 | - | 0.1 | - |
| 1358 | 978446.9 1 | 1646990. 14 | 978446. 91 | 1646990 .14 | - | 0.1 | - |
| 777 | 978438.9 6 | 1646994. 34 | 978438. 96 | 1646994 .34 | - | 0.1 | - |
| 776 | 978432.7 2 | 1646981. 43 | 978432. 72 | 1646981 .43 | - | 0.1 | - |
| 775 | 978427.6 6 | 1646970. 69 | 978427. 66 | 1646970 .69 | - | 0.1 | - |
| 774 | 978424.2 7 | 1646963. 53 | 978424. 27 | 1646963 .53 | - | 0.1 | - |
| 773 | 978423.1 7 | 1646961. 45 | 978423. 17 | 1646961 .45 | - | 0.1 | - |
| 1206 | 978441.8 3 | 1646952. 35 | 978441. 83 | 1646952 .35 | - | 0.1 | - |
| 1205 | 978441.9 7 | 1646952. 76 | 978441. 97 | 1646952 .76 | - | 0.1 | - |
| 1204 | 978441.1 1 | 1646953. 20 | 978441. 11 | 1646953 .20 | - | 0.1 | - |
| 1203 | 978442.6 3 | 1646956. 44 | 978442. 63 | 1646956 .44 | - | 0.1 | - |
| 1202 | 978442.7 2 | 1646956. 40 | 978442. 72 | 1646956 .40 | - | 0.1 | - |

| | | | | | | | |
|------|---------------|----------------|---------------|----------------|---|-----|---|
| 1199 | - | - | 978447. 59 | 1646966 .92 | - | 0.1 | - |
| 1198 | 978447.7 2 | 1646967. 21 | 978447. 72 | 1646967 .21 | - | 0.1 | - |
| 1197 | 978454.3 5 | 1646980. 93 | 978454. 35 | 1646980 .93 | - | 0.1 | - |
| 1196 | - | - | 978454. 80 | 1646981 .64 | - | 0.1 | - |
| 1357 | 978454.9 3 | 1646981. 85 | 978454. 93 | 1646981 .85 | - | 0.1 | - |

2. Сведения о частях границ уточняемого земельного участка с кадастровым номером 86:09:0401003:61:

| Обозначение части границ | | Горизонтальное проложение (S), м | Описание прохождения части границ | Сведения о согласовании местоположения границ (согласовано/спорное) |
|--------------------------|-------|----------------------------------|-----------------------------------|---|
| от т. | до т. | | | |
| 1 | 2 | 3 | 4 | 5 |
| 1357 | 1359 | 4.10 | - | - |
| 1359 | 1358 | 10.71 | - | - |
| 1358 | 777 | 8.99 | - | - |
| 777 | 776 | 14.34 | - | - |
| 776 | 775 | 11.87 | - | - |
| 775 | 774 | 7.92 | - | - |
| 774 | 773 | 2.35 | - | - |
| 773 | 1206 | 20.76 | - | - |
| 1206 | 1205 | 0.43 | - | - |
| 1205 | 1204 | 0.97 | - | - |
| 1204 | 1203 | 3.58 | - | - |

| | | | | |
|------|------|-------|---|---|
| 1203 | 1202 | 0.10 | - | - |
| 1202 | 1199 | 11.59 | - | - |
| 1199 | 1198 | 0.32 | - | - |
| 1198 | 1197 | 15.24 | - | - |
| 1197 | 1196 | 0.84 | - | - |
| 1196 | 1357 | 0.25 | - | - |

3. Сведения о характеристиках уточняемого земельного участка с кадастровым номером 86:09:0401003:61:

| N п/п | Наименование характеристики земельного участка | Значение характеристики |
|----------|---|--|
| 1 | 2 | 3 |
| 1. | Адрес земельного участка | |
| 1.1. | Сведения о местоположении земельного участка (при отсутствии адреса) в структурированном в соответствии с федеральной информационной адресной системой виде | Ханты-Мансийский автономный округ - Югра, р-н. Советский, п. Юбилейный, ул. Украинская, д. 8 |
| 1.2. | Дополнительные сведения о местоположении земельного участка | - |
| 2. | Площадь земельного участка \pm величина погрешности определения (вычисления) площади ($P \pm \Delta P$), м ² | 715 \pm 9.36 |
| 3. | Формула, примененная для вычисления предельной погрешности определения площади земельного участка, с подставленными значениями (ΔP), м ² | $\Delta P = 3.5 \cdot 0.1 \cdot \sqrt{P_{\text{док}}} = 9.36$ |
| 4. | Площадь земельного участка согласно сведениям Единого государственного реестра недвижимости ($P_{\text{кад}}$), м ² | 715 |
| 5. | Оценка расхождения P и $P_{\text{кад}}$ ($P - P_{\text{кад}}$), м ² | 0 |
| 6. | Предельные минимальный и максимальный размеры земельного участка ($P_{\text{мин}}$ и $P_{\text{макс}}$), м ² | - - |
| 7. | Кадастровый номер или иной государственный учетный номер (инвентарный) объекта недвижимости, расположенного на земельном участке | 86:09:0401003:651 |
| 8. | Вид (виды) разрешенного использования | - |
| 8.1. | Дополнительные сведения об использовании земельного участка | для обслуживания квартиры |
| 9. | Сведения о земельных участках (землях общего пользования, территории общего пользования), посредством которых обеспечивается доступ | - |

| | | | | | | | |
|--|--|------------|---|------------|-----------------------------------|---|-------------------------------------|
| 10. | Иные сведения | | | | | - | |
| 4. Пояснения к сведениям об уточняемом земельном участке с кадастровым номером <u>86:09:0401003:61</u> : | | | | | | | |
| 1. | | | | | | | |
| 1. Сведения о характерных точках границ уточняемого земельного участка с кадастровым номером <u>86:09:0401003:72</u> : | | | | | | | |
| Система координат <u>МСК86 Зона 1</u> | | | | | Зона <u>N 2</u> | | |
| Обозначение характерных точек границ | Координаты, м | | | | Метод определения координат | Формулы, примененные для расчета средней квадратической погрешности определения координат характерных точек (M _t), с подставленными в такие формулы значениями и итоговые (вычисленные) значения M _t , м | Описание за- реп- ления точки |
| | содержатся в Едином государственном реестре недвижимости | | определены в результате выполнения комплексных кадастровых работ | | | | |
| | X | Y | X | Y | | | |
| 1 | 2 | 3 | 4 | 5 | 6 | 7 | 8 |
| 1405 | 978326.69 | 1646356.11 | 978326.69 | 1646356.11 | - | 0.1 | - |
| 1679 | - | - | 978326.88 | 1646356.44 | - | 0.1 | - |
| 431 | 978344.25 | 1646387.00 | 978344.25 | 1646387.00 | - | 0.1 | - |
| 432 | 978335.50 | 1646392.11 | 978335.50 | 1646392.11 | - | 0.1 | - |
| 433 | 978337.93 | 1646397.15 | 978337.93 | 1646397.15 | - | 0.1 | - |
| 437 | 978322.93 | 1646405.51 | 978322.93 | 1646405.51 | - | 0.1 | - |
| н3076У | - | - | 978311.40 | 1646380.43 | - | 0.1 | - |
| н3077У | - | - | 978308.09 | 1646373.22 | - | 0.1 | - |
| 438 | | | | | | | |

| | | | | | | | |
|------|---------------|----------------|---------------|----------------|---|-----|---|
| | 978304.8 0 | 1646366. 07 | 978304. 80 | 1646366 .07 | - | 0.1 | - |
| 1405 | 978326.6 9 | 1646356. 11 | 978326. 69 | 1646356 .11 | - | 0.1 | - |

2. Сведения о частях границ уточняемого земельного участка с кадастровым номером 86:09:0401003:72:

| Обозначение части границ | | Горизонтальное проложение (S), м | Описание прохождения части границ | Сведения о согласовании местоположения границ (согласовано/спорное) |
|--------------------------|--------|----------------------------------|-----------------------------------|---|
| от т. | до т. | | | |
| 1 | 2 | 3 | 4 | 5 |
| 1405 | 1679 | 0.38 | - | - |
| 1679 | 431 | 35.15 | - | - |
| 431 | 432 | 10.13 | - | - |
| 432 | 433 | 5.60 | - | - |
| 433 | 437 | 17.17 | - | - |
| 437 | н3076У | 27.60 | - | - |
| н3076У | н3077У | 7.93 | - | - |
| н3077У | 438 | 7.87 | - | - |
| 438 | 1405 | 24.05 | - | - |

3. Сведения о характеристиках уточняемого земельного участка с кадастровым номером 86:09:0401003:72:

| № п/п | Наименование характеристики земельного участка | Значение характеристики |
|-------|---|--|
| 1 | 2 | 3 |
| 1. | Адрес земельного участка | |
| 1.1. | Сведения о местоположении земельного участка (при отсутствии адреса) в структурированном в соответствии с федеральной информационной адресной системой виде | Ханты-Мансийский автономный округ - Югра, р-н. Советский, п. Юбилейный, ул. Лесная, д. 8 |
| 1.2. | Дополнительные сведения о местоположении земельного участка | - |
| 2. | Площадь земельного участка ± величина погрешности | 1035 ± 11.26 |

| | | |
|------|---|--|
| | определения (вычисления) площади ($P \pm \Delta P$), м ² | |
| 3. | Формула, примененная для вычисления предельной погрешности определения площади земельного участка, с подставленными значениями (ΔP), м ² | $\Delta P = 3.5 \cdot 0.1 \cdot \sqrt{P_{\text{док}}} = 11.26$ |
| 4. | Площадь земельного участка согласно сведениям Единого государственного реестра недвижимости ($P_{\text{кад}}$), м ² | 979 |
| 5. | Оценка расхождения P и $P_{\text{кад}}$ ($P - P_{\text{кад}}$), м ² | 56 |
| 6. | Предельные минимальный и максимальный размеры земельного участка ($P_{\text{мин}}$ и $P_{\text{макс}}$), м ² | - - |
| 7. | Кадастровый номер или иной государственный учетный номер (инвентарный) объекта недвижимости, расположенного на земельном участке | 86:09:0401003:574, 86:09:0401003:574 |
| 8. | Вид (виды) разрешенного использования | - |
| 8.1. | Дополнительные сведения об использовании земельного участка | участок при квартире |
| 9. | Сведения о земельных участках (землях общего пользования, территории общего пользования), посредством которых обеспечивается доступ | - |
| 10. | Иные сведения | - |

4. Пояснения к сведениям об уточняемом земельном участке с кадастровым номером 86:09:0401003:72:

| | |
|----|--|
| 1. | |
|----|--|

1. Сведения о характерных точках границ уточняемого земельного участка с кадастровым номером 86:09:0401003:76 :

Система координат МСК86 Зона 1

Зона N 2

| Обозначение характерных точек границ | Координаты, м | | | | Метод определения координат | Формулы, примененные для расчета средней квадратической погрешности определения координат характерных точек (M _t), с подставленными в такие формулы значениями и итоговые (вычисленные) значения M _t , м | Описание закре пления точки |
|--|--|------------|---|------------|-----------------------------------|---|--------------------------------|
| | содержатся в Едином государственном реестре недвижимости | | определены в результате выполнения комплексных кадастровых работ | | | | |
| | X | Y | X | Y | | | |
| 1 | 2 | 3 | 4 | 5 | 6 | 7 | 8 |
| 1421 | 978535.31 | 1647059.62 | 978535.31 | 1647059.62 | - | 0.1 | - |
| н3095У | - | - | 978530. | 1647061 | - | 0.1 | - |

| | | | | | | | |
|--------|---------------|----------------|---------------|----------------|---|-----|---|
| | | | 98 | .85 | | | |
| н3096У | - | - | 978524. 57 | 1647065 .15 | - | 0.1 | - |
| 1422 | 978506.8 8 | 1647074. 26 | 978506. 88 | 1647074 .26 | - | 0.1 | - |
| 2147 | - | - | 978501. 98 | 1647061 .42 | - | 0.1 | - |
| 979 | - | - | 978500. 47 | 1647058 .08 | - | 0.1 | - |
| 978 | - | - | 978506. 11 | 1647055 .86 | - | 0.1 | - |
| 977 | - | - | 978511. 29 | 1647053 .25 | - | 0.1 | - |
| 976 | - | - | 978513. 60 | 1647052 .86 | - | 0.1 | - |
| 975 | - | - | 978521. 87 | 1647048 .92 | - | 0.1 | - |
| 974 | - | - | 978522. 18 | 1647049 .14 | - | 0.1 | - |
| 973 | 978528.4 8 | 1647045. 93 | 978528. 48 | 1647045 .93 | - | 0.1 | - |
| 1421 | 978535.3 1 | 1647059. 62 | 978535. 31 | 1647059 .62 | - | 0.1 | - |
| 1423 | 978500.9 2 | 1647062. 05 | - | - | - | 0.1 | - |

2. Сведения о частях границ уточняемого земельного участка с кадастровым номером 86:09:0401003:76:

| Обозначение части границ | | Горизонтальное проложение (S), м | Описание прохождения части границ | Сведения о согласовании местоположения границ (согласовано/спорное) |
|--------------------------|--------|----------------------------------|-----------------------------------|---|
| от т. | до т. | | | |
| 1 | 2 | 3 | 4 | 5 |
| 1421 | н3095У | 4.87 | - | - |

| | | | | |
|--------|--------|-------|---|---|
| н3095У | н3096У | 7.21 | - | - |
| н3096У | 1422 | 19.90 | - | - |
| 1422 | 2147 | 13.74 | - | - |
| 2147 | 979 | 3.67 | - | - |
| 979 | 978 | 6.06 | - | - |
| 978 | 977 | 5.80 | - | - |
| 977 | 976 | 2.34 | - | - |
| 976 | 975 | 9.16 | - | - |
| 975 | 974 | 0.38 | - | - |
| 974 | 973 | 7.07 | - | - |
| 973 | 1421 | 15.30 | - | - |

3. Сведения о характеристиках уточняемого земельного участка с кадастровым номером 86:09:0401003:76:

| № п/п | Наименование характеристики земельного участка | Значение характеристики |
|-------|---|---|
| 1 | 2 | 3 |
| 1. | Адрес земельного участка | |
| 1.1. | Сведения о местоположении земельного участка (при отсутствии адреса) в структурированном в соответствии с федеральной информационной адресной системой виде | Ханты-Мансийский автономный округ - Югра, р-н. Советский, п. Юбилейный, ул. Советская, д. 2 |
| 1.2. | Дополнительные сведения о местоположении земельного участка | - |
| 2. | Площадь земельного участка \pm величина погрешности определения (вычисления) площади ($P \pm \Delta P$), м ² | 503 \pm 7.85 |
| 3. | Формула, примененная для вычисления предельной погрешности определения площади земельного участка, с подставленными значениями (ΔP), м ² | $\Delta P = 3.5 \cdot 0.1 \cdot \sqrt{P_{\text{док}}} = 7.85$ |
| 4. | Площадь земельного участка согласно сведениям Единого государственного реестра недвижимости ($P_{\text{кад}}$), м ² | 455 |
| 5. | Оценка расхождения P и $P_{\text{кад}}$ ($P - P_{\text{кад}}$), м ² | 48 |
| 6. | Предельные минимальный и максимальный размеры земельного | - |

| | | | | | | | |
|--|---|--------------------------------------|--|------------|-----------------------------------|---|----------------------------|
| | участка (Рмин и Рмакс), м ² | - | | | | | |
| 7. | Кадастровый номер или иной государственный учетный номер (инвентарный) объекта недвижимости, расположенного на земельном участке | 86:09:0401003:626, 86:09:0401003:626 | | | | | |
| 8. | Вид (виды) разрешенного использования | - | | | | | |
| 8.1. | Дополнительные сведения об использовании земельного участка | участок при квартире | | | | | |
| 9. | Сведения о земельных участках (землях общего пользования, территории общего пользования), посредством которых обеспечивается доступ | - | | | | | |
| 10. | Иные сведения | - | | | | | |
| 4. Пояснения к сведениям об уточняемом земельном участке с кадастровым номером 86:09:0401003:76 : | | | | | | | |
| 1. | | | | | | | |
| 1. Сведения о характерных точках границ уточняемого земельного участка с кадастровым номером 86:09:0401003:99 : | | | | | | | |
| Система координат МСК86 Зона 1 Зона N <u>2</u> | | | | | | | |
| Обозначение характерных точек границ | Координаты, м | | | | Метод определения координат | Формулы, примененные для расчета средней квадратической погрешности определения координат характерных точек (M _t), с подставленными в такие формулы значениями и итоговые (вычисленные) значения M _t , м | Описание закреплений точки |
| | содержатся в Едином государственном реестре недвижимости | | определены в результате выполнения комплексных кадастровых работ | | | | |
| | X | Y | X | Y | | | |
| 1 | 2 | 3 | 4 | 5 | 6 | 7 | 8 |
| н3059У | - | - | 978602.77 | 1646692.36 | - | 0.1 | - |
| 12 | 978613.28 | 1646712.15 | 978613.28 | 1646712.15 | - | 0.1 | - |
| 28 | - | - | 978608.67 | 1646714.55 | - | 0.1 | - |
| 27 | - | - | 978604.48 | 1646716.65 | - | 0.1 | - |
| 26 | - | - | 978599.45 | 1646719.35 | - | 0.1 | - |

| | | | | | | | |
|--------|---------------|----------------|---------------|----------------|---|-----|---|
| н3060У | - | - | 978585. 22 | 1646726 .93 | - | 0.1 | - |
| н3061У | - | - | 978578. 68 | 1646730 .38 | - | 0.1 | - |
| 23 | 978576.0 5 | 1646731. 76 | 978576. 05 | 1646731 .76 | - | 0.1 | - |
| н3062У | - | - | 978564. 63 | 1646708 .00 | - | 0.1 | - |
| н3063У | - | - | 978565. 42 | 1646705 .90 | - | 0.1 | - |
| н3064У | - | - | 978595. 47 | 1646689 .34 | - | 0.1 | - |
| н3059У | - | - | 978602. 77 | 1646692 .36 | - | 0.1 | - |
| 2246 | 978599.4 6 | 1646685. 73 | - | - | - | 0.1 | - |
| 2247 | 978563.4 3 | 1646706. 78 | - | - | - | 0.1 | - |

2. Сведения о частях границ уточняемого земельного участка с кадастровым номером 86:09:0401003:99:

| Обозначение части границ | | Горизонтальное проложение (S), м | Описание прохождения части границ | Сведения о согласовании местоположения границ (согласовано/спорное) |
|--------------------------|--------|----------------------------------|-----------------------------------|---|
| от т. | до т. | | | |
| 1 | 2 | 3 | 4 | 5 |
| н3059У | 12 | 22.41 | - | - |
| 12 | 28 | 5.20 | - | - |
| 28 | 27 | 4.69 | - | - |
| 27 | 26 | 5.71 | - | - |
| 26 | н3060У | 16.12 | - | - |
| н3060У | н3061У | 7.39 | - | - |

| | | | | |
|--------|--------|-------|---|---|
| н3061У | 23 | 2.97 | - | - |
| 23 | н3062У | 26.36 | - | - |
| н3062У | н3063У | 2.24 | - | - |
| н3063У | н3064У | 34.31 | - | - |
| н3064У | н3059У | 7.90 | - | - |

3. Сведения о характеристиках уточняемого земельного участка с кадастровым номером 86:09:0401003:99:

| N п/п | Наименование характеристики земельного участка | Значение характеристики |
|----------|---|---|
| 1 | 2 | 3 |
| 1. | Адрес земельного участка | |
| 1.1. | Сведения о местоположении земельного участка (при отсутствии адреса) в структурированном в соответствии с федеральной информационной адресной системой виде | Ханты-Мансийский автономный округ - Югра, р-н. Советский, п. Юбилейный, ул. Новоселов, д. 8, квартира 2 |
| 1.2. | Дополнительные сведения о местоположении земельного участка | - |
| 2. | Площадь земельного участка \pm величина погрешности определения (вычисления) площади ($P \pm \Delta P$), м ² | 1152 \pm 11.88 |
| 3. | Формула, примененная для вычисления предельной погрешности определения площади земельного участка, с подставленными значениями (ΔP), м ² | $\Delta P = 3.5 \cdot 0.1 \cdot \sqrt{P_{\text{док}}} = 11.88$ |
| 4. | Площадь земельного участка согласно сведениям Единого государственного реестра недвижимости ($P_{\text{кад}}$), м ² | 1040 |
| 5. | Оценка расхождения P и $P_{\text{кад}}$ ($P - P_{\text{кад}}$), м ² | 112 |
| 6. | Предельные минимальный и максимальный размеры земельного участка ($P_{\text{мин}}$ и $P_{\text{макс}}$), м ² | - - |
| 7. | Кадастровый номер или иной государственный учетный номер (инвентарный) объекта недвижимости, расположенного на земельном участке | 86:09:0401003:610 |
| 8. | Вид (виды) разрешенного использования | - |
| 8.1. | Дополнительные сведения об использовании земельного участка | Индивидуальное жилищное строительство |
| 9. | Сведения о земельных участках (землях общего пользования, территории общего пользования), посредством которых обеспечивается доступ | - |

| 10. | Иные сведения | | | | | | - | |
|--|--|---|-----------|--|----------------|-----------|-----------------------------|--|
| 4. Пояснения к сведениям об уточняемом земельном участке с кадастровым номером <u>86:09:0401003:99</u> : | | | | | | | | |
| 1. | | | | | | | | |
| Описание местоположения здания, сооружения, объекта незавершенного строительства на земельном участке | | | | | | | | |
| 1. Сведения о характерных точках контура объекта недвижимости с кадастровым номером <u>86:09:0401003:524</u> : | | | | | | | | |
| Система координат <u>МСК-86, зона 2</u> Зона N <u>2</u> | | | | | | | | |
| Обозначение характерных точек контура | Содержатся в Едином государственном реестре недвижимости | | | Определены в результате выполнения комплексных кадастровых работ | | | Метод определения координат | Формулы, примененные для расчета средней квадратической погрешности определения координат характерных точек (M_t), с подставленными в такие формулы значениями и итоговые (вычисленные) значения M_t , м |
| | Координаты, м | | Радиус, м | Координаты, м | | Радиус, м | | |
| | X | Y | | X | Y | | | |
| 1 | 2 | 3 | 4 | 5 | 6 | 7 | 8 | 9 |
| н4452О | - | - | - | 97845 5.91 | 16474 15.72 | - | - | 0.1 |
| н3117У | - | - | - | 97846 0.60 | 16474 25.93 | - | - | 0.1 |
| н4453О | - | - | - | 97846 6.11 | 16474 38.30 | - | - | 0.1 |
| н4454О | - | - | - | 97845 8.50 | 16474 41.74 | - | - | 0.1 |
| 6 | - | - | - | 97845 2.97 | 16474 29.36 | - | - | 0.1 |
| н4455О | - | - | - | 97844 8.30 | 16474 19.16 | - | - | 0.1 |
| н4452О | - | - | - | 97845 5.91 | 16474 15.72 | - | - | 0.1 |
| 2. Сведения о характеристиках объекта недвижимости с кадастровым номером <u>86:09:0401003:524</u> : | | | | | | | | |

| N п/п | Наименование характеристики | Значение характеристики | | | | | | |
|--|---|---|--|------------------|-----------------------------------|---|--------------|-----|
| 1 | 2 | 3 | | | | | | |
| 1. | Вид объекта недвижимости | Здание | | | | | | |
| 2. | Ранее присвоенный государственный учетный номер (инвентарный) здания, сооружения, объекта незавершенного строительства | - | | | | | | |
| 3. | Кадастровый номер земельного участка (земельных участков), в границах которого (которых) расположены здание, сооружение, объект незавершенного строительства | 86:09:0401003:10 | | | | | | |
| 4. | Уникальный учетный номер кадастрового квартала, в границах которого расположены здание, сооружение, объект незавершенного строительства | 86:09:0401003 | | | | | | |
| 5. | Адрес здания, сооружения, объекта незавершенного строительства | | | | | | | |
| 5.1. | Сведения о местоположении здания, сооружения, объекта незавершенного строительства (при отсутствии адреса) в структурированном в соответствии с федеральной информационной адресной системой виде | Ханты-Мансийский автономный округ - Югра, р-н Советский, п Юбилейный, ул Железнодорожная, д 1 | | | | | | |
| 5.2. | Дополнительные сведения о местоположении | - | | | | | | |
| 6. | Иные сведения | - | | | | | | |
| 3. Пояснения к сведениям об объекте недвижимости с кадастровым номером 86:09:0401003:524 : | | | | | | | | |
| 1. | | | | | | | | |
| 1. Сведения о характерных точках контура объекта недвижимости с кадастровым номером 86:09:0401003:526 : | | | | | | | | |
| Система координат МСК-86, зона 2 | | | | | | | | |
| Зона N 2 | | | | | | | | |
| Обозначение характерных точек контура | Содержатся в Едином государственном реестре недвижимости | | Определены в результате выполнения комплексных кадастровых работ | | Метод определения координат | Формулы, примененные для расчета средней квадратической погрешности определения координат характерных точек (M _t), с подставленными в такие формулы значениями и итоговые (вычисленные) значения M _t , м | | |
| | Координаты, м | | Радиус, м | Координаты, м | | | Радиус, м | |
| | X | Y | | X | | | Y | |
| 1 | 2 | 3 | 4 | 5 | 6 | 7 | 8 | 9 |
| н4456О | - | - | - | 97829 | 16470 | - | - | 0.1 |

| | | | | | | | | |
|--------|---|---|---|---------------|----------------|---|---|-----|
| | | | | 1.38 | 72.79 | | | |
| н44570 | - | - | - | 97829 8.87 | 16470 87.84 | - | - | 0.1 |
| н44580 | - | - | - | 97829 1.90 | 16470 91.31 | - | - | 0.1 |
| н44590 | - | - | - | 97828 4.41 | 16470 76.26 | - | - | 0.1 |
| н44560 | - | - | - | 97829 1.38 | 16470 72.79 | - | - | 0.1 |

2. Сведения о характеристиках объекта недвижимости с кадастровым номером 86:09:0401003:526:

| N п/п | Наименование характеристики | Значение характеристики |
|----------|---|--|
| 1 | 2 | 3 |
| 1. | Вид объекта недвижимости | Здание |
| 2. | Ранее присвоенный государственный учетный номер (инвентарный) здания, сооружения, объекта незавершенного строительства | - |
| 3. | Кадастровый номер земельного участка (земельных участков), в границах которого (которых) расположены здание, сооружение, объект незавершенного строительства | 86:09:0401003:1189 |
| 4. | Уникальный учетный номер кадастрового квартала, в границах которого расположены здание, сооружение, объект незавершенного строительства | 86:09:0401003 |
| 5. | Адрес здания, сооружения, объекта незавершенного строительства | |
| 5.1. | Сведения о местоположении здания, сооружения, объекта незавершенного строительства (при отсутствии адреса) в структурированном в соответствии с федеральной информационной адресной системой виде | Ханты-Мансийский автономный округ - Югра, р-н Советский, п Юбилейный, ул Железнодорожная, д 15 |
| 5.2. | Дополнительные сведения о местоположении | - |
| 6. | Иные сведения | - |

3. Пояснения к сведениям об объекте недвижимости с кадастровым номером 86:09:0401003:526:

| | |
|----|--|
| 1. | |
|----|--|

1. Сведения о характерных точках контура объекта недвижимости с кадастровым номером 86:09:0401003:527 :

Система координат МСК-86, зона 2

Зона N 2

| Обозначение характерных точек контура | Содержатся в Едином государственном реестре недвижимости | | | Определены в результате выполнения комплексных кадастровых работ | | | Метод определения координат | Формулы, примененные для расчета средней квадратической погрешности определения координат характерных точек (M_t), с подставленными в такие формулы значениями и итоговые (вычисленные) значения M_t , м |
|--|--|---|--------------|---|----------------|--------------|-----------------------------------|--|
| | Координаты, м | | Радиус, м | Координаты, м | | Радиус, м | | |
| | X | Y | | X | Y | | | |
| 1 | 2 | 3 | 4 | 5 | 6 | 7 | 8 | 9 |
| н4492О | - | - | - | 97827 7.05 | 16470 43.45 | - | - | 0.1 |
| н4493О | - | - | - | 97826 9.88 | 16470 47.15 | - | - | 0.1 |
| н3767У | - | - | - | 97827 2.95 | 16470 53.11 | - | - | 0.1 |
| н4494О | - | - | - | 97827 5.82 | 16470 58.67 | - | - | 0.1 |
| н4495О | - | - | - | 97828 2.99 | 16470 54.97 | - | - | 0.1 |
| н3766У | - | - | - | 97827 9.99 | 16470 49.15 | - | - | 0.1 |
| н4492О | - | - | - | 97827 7.05 | 16470 43.45 | - | - | 0.1 |

**2. Сведения о характеристиках объекта недвижимости с кадастровым номером
86:09:0401003:527:**

| N п/п | Наименование характеристики | Значение характеристики |
|----------|--|----------------------------|
| 1 | 2 | 3 |
| 1. | Вид объекта недвижимости | Здание |
| 2. | Ранее присвоенный государственный учетный номер (инвентарный) здания, сооружения, объекта незавершенного строительства | - |
| 3. | Кадастровый номер земельного участка (земельных участков), в границах которого (которых) расположены здание, сооружение, объект незавершенного строительства | 86:09:0401003:346 |

| | | | | | | | | |
|--|---|--|--|---------------|-----------------------------|---|-----------|-----|
| 4. | Уникальный учетный номер кадастрового квартала, в границах которого расположены здание, сооружение, объект незавершенного строительства | 86:09:0401003 | | | | | | |
| 5. | Адрес здания, сооружения, объекта незавершенного строительства | | | | | | | |
| 5.1. | Сведения о местоположении здания, сооружения, объекта незавершенного строительства (при отсутствии адреса) в структурированном в соответствии с федеральной информационной адресной системой виде | Ханты-Мансийский автономный округ - Югра, муниципальный район Советский, городское поселение Малиновский, поселок Юбилейный, улица Железнодорожная, дом 17 | | | | | | |
| 5.2. | Дополнительные сведения о местоположении | - | | | | | | |
| 6. | Иные сведения | - | | | | | | |
| 3. Пояснения к сведениям об объекте недвижимости с кадастровым номером <u>86:09:0401003:527</u> : | | | | | | | | |
| 1. | | | | | | | | |
| 1. Сведения о характерных точках контура объекта недвижимости с кадастровым номером <u>86:09:0401003:530</u> : | | | | | | | | |
| Система координат <u>МСК-86, зона 2</u> | | | | | | | | |
| Зона N <u>2</u> | | | | | | | | |
| Обозначение характерных точек контура | Содержатся в Едином государственном реестре недвижимости | | Определены в результате выполнения комплексных кадастровых работ | | Метод определения координат | Формулы, примененные для расчета средней квадратической погрешности определения координат характерных точек (M _t), с подставленными в такие формулы значениями и итоговые (вычисленные) значения M _t , м | | |
| | Координаты, м | | Радиус, м | Координаты, м | | | Радиус, м | |
| | X | Y | | X | | | Y | |
| 1 | 2 | 3 | 4 | 5 | 6 | 7 | 8 | 9 |
| н4613О | - | - | - | 97811 0.85 | 16466 09.18 | - | - | 0.1 |
| н4614О | - | - | - | 97812 1.14 | 16466 30.09 | - | - | 0.1 |
| н4615О | - | - | - | 97811 4.14 | 16466 33.53 | - | - | 0.1 |
| н4616О | | | | | | | | |

| | | | | | | | | |
|--------|---|---|---|---------------|----------------|---|---|-----|
| | - | - | - | 97810 3.85 | 16466 12.62 | - | - | 0.1 |
| н4613О | - | - | - | 97811 0.85 | 16466 09.18 | - | - | 0.1 |

2. Сведения о характеристиках объекта недвижимости с кадастровым номером 86:09:0401003:530:

| N п/п | Наименование характеристики | Значение характеристики |
|----------|---|--|
| 1 | 2 | 3 |
| 1. | Вид объекта недвижимости | Здание |
| 2. | Ранее присвоенный государственный учетный номер (инвентарный) здания, сооружения, объекта незавершенного строительства | - |
| 3. | Кадастровый номер земельного участка (земельных участков), в границах которого (которых) расположены здание, сооружение, объект незавершенного строительства | 86:09:0401003:281 |
| 4. | Уникальный учетный номер кадастрового квартала, в границах которого расположены здание, сооружение, объект незавершенного строительства | 86:09:0401003 |
| 5. | Адрес здания, сооружения, объекта незавершенного строительства | |
| 5.1. | Сведения о местоположении здания, сооружения, объекта незавершенного строительства (при отсутствии адреса) в структурированном в соответствии с федеральной информационной адресной системой виде | Ханты-Мансийский автономный округ - Югра, р-н. Советский, п. Юбилейный, ул. Железнодорожная, д. 21 |
| 5.2. | Дополнительные сведения о местоположении | - |
| 6. | Иные сведения | - |

3. Пояснения к сведениям об объекте недвижимости с кадастровым номером 86:09:0401003:530:

| | |
|----|--|
| 1. | |
|----|--|

1. Сведения о характерных точках контура объекта недвижимости с кадастровым номером 86:09:0401003:531 :

Система координат МСК-86, зона 2

Зона N 2

| Обозначение характерных точек контура | Содержатся в Едином государственном реестре недвижимости | | | Определены в результате выполнения комплексных кадастровых работ | | | Метод определения координат | Формулы, примененные для расчета средней квадратической погрешности определения координат характерных точек (M_t), с подставленными |
|--|--|---|-----------|--|---|-----------|-----------------------------|---|
| | Координаты, м | | Радиус, м | Координаты, м | | Радиус, м | | |
| | X | Y | | X | Y | | | |
| | | | | | | | | |

| | | | | | | | | |
|--------|---|---|---|---------------|----------------|---|---|--|
| | | | | | | | | в такие формулы значениями и итоговые (вычисленные) значения Mt, м |
| 1 | 2 | 3 | 4 | 5 | 6 | 7 | 8 | 9 |
| н4609О | - | - | - | 97809 3.03 | 16465 71.61 | - | - | 0.1 |
| 249 | - | - | - | 97809 8.12 | 16465 81.77 | - | - | 0.1 |
| н4610О | - | - | - | 97810 3.24 | 16465 92.14 | - | - | 0.1 |
| н4611О | - | - | - | 97809 6.09 | 16465 95.70 | - | - | 0.1 |
| 248 | - | - | - | 97809 0.89 | 16465 85.35 | - | - | 0.1 |
| н4612О | - | - | - | 97808 5.84 | 16465 75.21 | - | - | 0.1 |
| н4609О | - | - | - | 97809 3.03 | 16465 71.61 | - | - | 0.1 |

2. Сведения о характеристиках объекта недвижимости с кадастровым номером 86:09:0401003:531:

| № п/п | Наименование характеристики | Значение характеристики |
|-------|--|-------------------------------------|
| 1 | 2 | 3 |
| 1. | Вид объекта недвижимости | Здание |
| 2. | Ранее присвоенный государственный учетный номер (инвентарный) здания, сооружения, объекта незавершенного строительства | - |
| 3. | Кадастровый номер земельного участка (земельных участков), в границах которого (которых) расположены здание, сооружение, объект незавершенного строительства | 86:09:0401003:1199 |
| 4. | Уникальный учетный номер кадастрового квартала, в границах которого расположены здание, сооружение, объект незавершенного строительства | 86:09:0401003 |
| 5. | Адрес здания, сооружения, объекта незавершенного строительства | |
| 5.1. | Сведения о местоположении здания, сооружения, объекта незавершенного строительства (при отсутствии адреса) в | Ханты-Мансийский автономный округ - |

| | | | | | | | | |
|--|--|---|-----------|--|----------------|-----------|--|---|
| | структурированном в соответствии с федеральной информационной адресной системой в виде | | | | | | Югра, р-н Советский, п Юбилейный, ул Железнодорожная, д 23 | |
| 5.2. | Дополнительные сведения о местоположении | | | | | | - | |
| 6. | Иные сведения | | | | | | - | |
| 3. Пояснения к сведениям об объекте недвижимости с кадастровым номером <u>86:09:0401003:531</u> : | | | | | | | | |
| 1. | | | | | | | | |
| 1. Сведения о характерных точках контура объекта недвижимости с кадастровым номером <u>86:09:0401003:532</u> : | | | | | | | | |
| Система координат <u>МСК-86, зона 2</u> | | | | | | | Зона <u>N 2</u> | |
| Обозначение характерных точек контура | Содержатся в Едином государственном реестре недвижимости | | | Определены в результате выполнения комплексных кадастровых работ | | | Метод определения координат | Формулы, примененные для расчета средней квадратической погрешности определения координат характерных точек (M _i), с подставленными в такие формулы значениями и итоговые (вычисленные) значения M _t , м |
| | Координаты, м | | Радиус, м | Координаты, м | | Радиус, м | | |
| | X | Y | | X | Y | | | |
| 1 | 2 | 3 | 4 | 5 | 6 | 7 | 8 | 9 |
| н4604О | - | - | - | 97806 7.68 | 16465 37.30 | - | - | 0.1 |
| н4605О | - | - | - | 97807 4.98 | 16465 33.75 | - | - | 0.1 |
| н3824У | - | - | - | 97808 0.07 | 16465 44.21 | - | - | 0.1 |
| н4606О | - | - | - | 97808 5.09 | 16465 54.52 | - | - | 0.1 |
| н4607О | - | - | - | 97807 7.79 | 16465 58.07 | - | - | 0.1 |
| н4608О | - | - | - | 97807 2.73 | 16465 47.68 | - | - | 0.1 |
| н4604О | - | - | - | 97806 | 16465 | - | - | 0.1 |

| | | | | | | | | |
|---|---|---|-----------|--|-------|-----------------|--|--|
| | | | | 7.68 | 37.30 | | | |
| 2. Сведения о характеристиках объекта недвижимости с кадастровым номером <u>86:09:0401003:532</u>: | | | | | | | | |
| N п/п | Наименование характеристики | | | | | | Значение характеристики | |
| 1 | 2 | | | | | | 3 | |
| 1. | Вид объекта недвижимости | | | | | | Здание | |
| 2. | Ранее присвоенный государственный учетный номер (инвентарный) здания, сооружения, объекта незавершенного строительства | | | | | | - | |
| 3. | Кадастровый номер земельного участка (земельных участков), в границах которого (которых) расположены здание, сооружение, объект незавершенного строительства | | | | | | 86:09:0401003:291 | |
| 4. | Уникальный учетный номер кадастрового квартала, в границах которого расположены здание, сооружение, объект незавершенного строительства | | | | | | 86:09:0401003 | |
| 5. | Адрес здания, сооружения, объекта незавершенного строительства | | | | | | | |
| 5.1. | Сведения о местоположении здания, сооружения, объекта незавершенного строительства (при отсутствии адреса) в структурированном в соответствии с федеральной информационной адресной системой виде | | | | | | Ханты-Мансийский автономный округ - Югра, р-н. Советский, п. Юбилейный, ул. Железнодорожная, д. 25 | |
| 5.2. | Дополнительные сведения о местоположении | | | | | | - | |
| 6. | Иные сведения | | | | | | - | |
| 3. Пояснения к сведениям об объекте недвижимости с кадастровым номером <u>86:09:0401003:532</u>: | | | | | | | | |
| 1. | | | | | | | | |
| 1. Сведения о характерных точках контура объекта недвижимости с кадастровым номером <u>86:09:0401003:533</u> : | | | | | | | | |
| Система координат МСК-86, зона 2 | | | | | | Зона N 2 | | |
| Обозначение характерных точек контура | Содержатся в Едином государственном реестре недвижимости | | | Определены в результате выполнения комплексных кадастровых работ | | | Метод определения координат | Формулы, примененные для расчета средней квадратической погрешности определения координат характерных точек (M _т), с подставленными в такие формулы значениями и итоговые (вычисленные) |
| | Координаты, м | | Радиус, м | Координаты, м | | Радиус, м | | |
| | X | Y | | X | Y | | | |

| | | | | | | | | значения Mt, м |
|--------|---|---|---|---------------|----------------|---|---|----------------|
| 1 | 2 | 3 | 4 | 5 | 6 | 7 | 8 | 9 |
| н4600О | - | - | - | 97805 5.79 | 16464 93.82 | - | - | 0.1 |
| н3159У | - | - | - | 97806 0.94 | 16465 04.64 | - | - | 0.1 |
| н4601О | - | - | - | 97806 5.68 | 16465 14.58 | - | - | 0.1 |
| н4602О | - | - | - | 97805 8.55 | 16465 17.98 | - | - | 0.1 |
| н3158У | - | - | - | 97805 3.86 | 16465 08.13 | - | - | 0.1 |
| н4603О | - | - | - | 97804 8.66 | 16464 97.22 | - | - | 0.1 |
| н4600О | - | - | - | 97805 5.79 | 16464 93.82 | - | - | 0.1 |

**2. Сведения о характеристиках объекта недвижимости с кадастровым номером
86:09:0401003:533:**

| № п/п | Наименование характеристики | Значение характеристики |
|----------|---|--|
| 1 | 2 | 3 |
| 1. | Вид объекта недвижимости | Здание |
| 2. | Ранее присвоенный государственный учетный номер (инвентарный) здания, сооружения, объекта незавершенного строительства | - |
| 3. | Кадастровый номер земельного участка (земельных участков), в границах которого (которых) расположены здание, сооружение, объект незавершенного строительства | 86:09:0401003:286 |
| 4. | Уникальный учетный номер кадастрового квартала, в границах которого расположены здание, сооружение, объект незавершенного строительства | 86:09:0401003 |
| 5. | Адрес здания, сооружения, объекта незавершенного строительства | |
| 5.1. | Сведения о местоположении здания, сооружения, объекта незавершенного строительства (при отсутствии адреса) в структурированном в соответствии с федеральной информационной адресной системой виде | Ханты-Мансийский автономный округ - Югра, р-н. Советский, п. Юбилейный, ул. Железнодорожная, д. 27 |

| 5.2. | Дополнительные сведения о местоположении | | | | | | - | |
|---|--|---|-----------|--|----------------|-----------|-----------------------------|--|
| 6. | Иные сведения | | | | | | - | |
| 3. Пояснения к сведениям об объекте недвижимости с кадастровым номером <u>86:09:0401003:533</u>: | | | | | | | | |
| 1. | | | | | | | | |
| 1. Сведения о характерных точках контура объекта недвижимости с кадастровым номером <u>86:09:0401003:534</u> : | | | | | | | | |
| <div> <div>Система координат <u>МСК-86, зона 2</u></div> <div>Зона <u>N 2</u></div> </div> | | | | | | | | |
| Обозначение характерных точек контура | Содержатся в Едином государственном реестре недвижимости | | | Определены в результате выполнения комплексных кадастровых работ | | | Метод определения координат | Формулы, примененные для расчета средней квадратической погрешности определения координат характерных точек (M_t), с подставленными в такие формулы значениями и итоговые (вычисленные) значения M_t , м |
| | Координаты, м | | Радиус, м | Координаты, м | | Радиус, м | | |
| | X | Y | | X | Y | | | |
| 1 | 2 | 3 | 4 | 5 | 6 | 7 | 8 | 9 |
| н4448О | - | - | - | 97843 5.32 | 16473 65.11 | - | - | 0.1 |
| н3739У | - | - | - | 97844 0.26 | 16473 75.71 | - | - | 0.1 |
| н4449О | - | - | - | 97844 5.16 | 16473 86.33 | - | - | 0.1 |
| н4450О | - | - | - | 97843 5.79 | 16473 90.68 | - | - | 0.1 |
| н3740У | - | - | - | 97843 0.83 | 16473 80.07 | - | - | 0.1 |
| н4451О | - | - | - | 97842 5.95 | 16473 69.46 | - | - | 0.1 |
| н4448О | - | - | - | 97843 5.32 | 16473 65.11 | - | - | 0.1 |
| 2. Сведения о характеристиках объекта недвижимости с кадастровым номером <u>86:09:0401003:534</u>: | | | | | | | | |

| N п/п | Наименование характеристики | Значение характеристики | | | | | | |
|---|---|--|--|---|-----------------------------|---|---|---|
| 1 | 2 | 3 | | | | | | |
| 1. | Вид объекта недвижимости | Здание | | | | | | |
| 2. | Ранее присвоенный государственный учетный номер (инвентарный) здания, сооружения, объекта незавершенного строительства | - | | | | | | |
| 3. | Кадастровый номер земельного участка (земельных участков), в границах которого (которых) расположены здание, сооружение, объект незавершенного строительства | 86:09:0401003:388 | | | | | | |
| 4. | Уникальный учетный номер кадастрового квартала, в границах которого расположены здание, сооружение, объект незавершенного строительства | 86:09:0401003 | | | | | | |
| 5. | Адрес здания, сооружения, объекта незавершенного строительства | | | | | | | |
| 5.1. | Сведения о местоположении здания, сооружения, объекта незавершенного строительства (при отсутствии адреса) в структурированном в соответствии с федеральной информационной адресной системой виде | Ханты-Мансийский автономный округ - Югра, р-н Советский, п. Юбилейный, ул. Железнодорожная, д. 3 | | | | | | |
| 5.2. | Дополнительные сведения о местоположении | - | | | | | | |
| 6. | Иные сведения | - | | | | | | |
| 3. Пояснения к сведениям об объекте недвижимости с кадастровым номером <u>86:09:0401003:534</u>: | | | | | | | | |
| 1. | | | | | | | | |
| 1. Сведения о характерных точках контура объекта недвижимости с кадастровым номером <u>86:09:0401003:535</u> : | | | | | | | | |
| Система координат <u>МСК-86, зона 2</u> | | | | | | | | |
| Зона N 2 | | | | | | | | |
| Обозначение характерных точек контура | Содержатся в Едином государственном реестре недвижимости | | Определены в результате выполнения комплексных кадастровых работ | | Метод определения координат | Формулы, примененные для расчета средней квадратической погрешности определения координат характерных точек (M _t), с подставленными в такие формулы значениями и итоговые (вычисленные) значения M _t , м | | |
| | Координаты, м | | Радиус, м | | | | | |
| | X | Y | | X | Y | | | |
| 1 | 2 | 3 | 4 | 5 | 6 | 7 | 8 | 9 |
| н4444О | | | | | | | | |

| | | | | | | | | |
|--------|---|---|---|---------------|----------------|---|---|-----|
| | - | - | - | 97841 2.96 | 16473 19.94 | - | - | 0.1 |
| н4445О | - | - | - | 97840 4.78 | 16473 23.72 | - | - | 0.1 |
| н3730У | - | - | - | 97840 9.49 | 16473 33.91 | - | - | 0.1 |
| н4446О | - | - | - | 97841 4.40 | 16473 44.54 | - | - | 0.1 |
| н4447О | - | - | - | 97842 2.58 | 16473 40.76 | - | - | 0.1 |
| н3729У | - | - | - | 97841 7.67 | 16473 30.12 | - | - | 0.1 |
| н4444О | - | - | - | 97841 2.96 | 16473 19.94 | - | - | 0.1 |

2. Сведения о характеристиках объекта недвижимости с кадастровым номером 86:09:0401003:535:

| № п/п | Наименование характеристики | Значение характеристики |
|----------|---|---|
| 1 | 2 | 3 |
| 1. | Вид объекта недвижимости | Здание |
| 2. | Ранее присвоенный государственный учетный номер (инвентарный) здания, сооружения, объекта незавершенного строительства | - |
| 3. | Кадастровый номер земельного участка (земельных участков), в границах которого (которых) расположены здание, сооружение, объект незавершенного строительства | 86:09:0401003:386 |
| 4. | Уникальный учетный номер кадастрового квартала, в границах которого расположены здание, сооружение, объект незавершенного строительства | 86:09:0401003 |
| 5. | Адрес здания, сооружения, объекта незавершенного строительства | |
| 5.1. | Сведения о местоположении здания, сооружения, объекта незавершенного строительства (при отсутствии адреса) в структурированном в соответствии с федеральной информационной адресной системой виде | Ханты-Мансийский автономный округ - Югра, р-н. Советский, п. Юбилейный, ул. Железнодорожная, д. 5 |
| 5.2. | Дополнительные сведения о местоположении | - |
| 6. | Иные сведения | - |

3. Пояснения к сведениям об объекте недвижимости с кадастровым номером 86:09:0401003:535:

1.

1. Сведения о характерных точках контура объекта недвижимости с кадастровым номером 86:09:0401003:536 :

Система координат МСК-86, зона 2

Зона N 2

| Обозначение характерных точек контура | Содержатся в Едином государственном реестре недвижимости | | | Определены в результате выполнения комплексных кадастровых работ | | | Метод определения координат | Формулы, примененные для расчета средней квадратической погрешности определения координат характерных точек (M_t), с подставленными в такие формулы значениями и итоговые (вычисленные) значения M_t , м |
|---------------------------------------|--|---|-----------|--|----------------|-----------|-----------------------------|--|
| | Координаты, м | | Радиус, м | Координаты, м | | Радиус, м | | |
| | X | Y | | X | Y | | | |
| 1 | 2 | 3 | 4 | 5 | 6 | 7 | 8 | 9 |
| н4440О | - | - | - | 97839 2.56 | 16472 74.77 | - | - | 0.1 |
| н3722У | - | - | - | 97839 7.37 | 16472 84.95 | - | - | 0.1 |
| н4441О | - | - | - | 97840 2.08 | 16472 94.64 | - | - | 0.1 |
| н4442О | - | - | - | 97839 3.49 | 16472 98.76 | - | - | 0.1 |
| н3723У | - | - | - | 97838 8.97 | 16472 89.26 | - | - | 0.1 |
| н4443О | - | - | - | 97838 3.97 | 16472 78.89 | - | - | 0.1 |
| н4440О | - | - | - | 97839 2.56 | 16472 74.77 | - | - | 0.1 |

2. Сведения о характеристиках объекта недвижимости с кадастровым номером 86:09:0401003:536:

| N п/п | Наименование характеристики | Значение характеристики |
|----------|-----------------------------|-------------------------|
| 1 | 2 | 3 |

| | | | | | | | | |
|--|---|---|--|---------------|-----------------------------|---|---|-----------|
| 1. | Вид объекта недвижимости | Здание | | | | | | |
| 2. | Ранее присвоенный государственный учетный номер (инвентарный) здания, сооружения, объекта незавершенного строительства | - | | | | | | |
| 3. | Кадастровый номер земельного участка (земельных участков), в границах которого (которых) расположены здание, сооружение, объект незавершенного строительства | 86:09:0401003:382 | | | | | | |
| 4. | Уникальный учетный номер кадастрового квартала, в границах которого расположены здание, сооружение, объект незавершенного строительства | 86:09:0401003 | | | | | | |
| 5. | Адрес здания, сооружения, объекта незавершенного строительства | | | | | | | |
| 5.1. | Сведения о местоположении здания, сооружения, объекта незавершенного строительства (при отсутствии адреса) в структурированном в соответствии с федеральной информационной адресной системой виде | Ханты-Мансийский автономный округ - Югра, р-н. Советский, п. Юбилейный, ул. Железнодорожная, д. 7 | | | | | | |
| 5.2. | Дополнительные сведения о местоположении | - | | | | | | |
| 6. | Иные сведения | - | | | | | | |
| 3. Пояснения к сведениям об объекте недвижимости с кадастровым номером <u>86:09:0401003:536</u> : | | | | | | | | |
| 1. | | | | | | | | |
| 1. Сведения о характерных точках контура объекта недвижимости с кадастровым номером <u>86:09:0401003:537</u> : | | | | | | | | |
| Система координат <u>МСК-86, зона 2</u> | | | | | | | | |
| Зона N <u>2</u> | | | | | | | | |
| Обозначение характерных точек контура | Содержатся в Едином государственном реестре недвижимости | | Определены в результате выполнения комплексных кадастровых работ | | Метод определения координат | Формулы, примененные для расчета средней квадратической погрешности определения координат характерных точек (M _t), с подставленными в такие формулы значениями и итоговые (вычисленные) значения M _t , м | | |
| | Координаты, м | | Координаты, м | | | | | |
| | X | Y | Радиус, м | X | | | Y | Радиус, м |
| 1 | 2 | 3 | 4 | 5 | 6 | 7 | 8 | 9 |
| н44280 | - | - | - | 97835 8.59 | 16472 10.47 | - | - | 0.1 |
| н44290 | - | - | - | 97836 | 16472 | - | - | 0.1 |

| | | | | | | | | |
|--------|---|---|---|---------------|----------------|---|---|-----|
| | | | | 2.04 | 19.45 | | | |
| н44300 | - | - | - | 97835 4.53 | 16472 22.34 | - | - | 0.1 |
| н44310 | - | - | - | 97835 1.08 | 16472 13.36 | - | - | 0.1 |
| н44280 | - | - | - | 97835 8.59 | 16472 10.47 | - | - | 0.1 |

2. Сведения о характеристиках объекта недвижимости с кадастровым номером 86:09:0401003:537:

| N п/п | Наименование характеристики | Значение характеристики |
|----------|---|---|
| 1 | 2 | 3 |
| 1. | Вид объекта недвижимости | Здание |
| 2. | Ранее присвоенный государственный учетный номер (инвентарный) здания, сооружения, объекта незавершенного строительства | - |
| 3. | Кадастровый номер земельного участка (земельных участков), в границах которого (которых) расположены здание, сооружение, объект незавершенного строительства | 86:09:0401003:407 |
| 4. | Уникальный учетный номер кадастрового квартала, в границах которого расположены здание, сооружение, объект незавершенного строительства | 86:09:0401003 |
| 5. | Адрес здания, сооружения, объекта незавершенного строительства | |
| 5.1. | Сведения о местоположении здания, сооружения, объекта незавершенного строительства (при отсутствии адреса) в структурированном в соответствии с федеральной информационной адресной системой виде | Ханты-Мансийский автономный округ - Югра, р-н. Советский, п. Юбилейный, ул. Железнодорожная, д. 9 |
| 5.2. | Дополнительные сведения о местоположении | - |
| 6. | Иные сведения | - |

3. Пояснения к сведениям об объекте недвижимости с кадастровым номером 86:09:0401003:537:

| | |
|----|--|
| 1. | |
|----|--|

1. Сведения о характерных точках контура объекта недвижимости с кадастровым номером 86:09:0401003:538 :

Система координат МСК-86, зона 2 **Зона N 2**

| Обозначение характерных точек контура | Содержатся в Едином государственном реестре недвижимости | | | Определены в результате выполнения комплексных кадастровых работ | | | Метод определения координат | Формулы, примененные для расчета средней квадратической погрешности определения координат характерных точек (M_t), с подставленными в такие формулы значениями и итоговые (вычисленные) значения M_t , м |
|--|--|---|--------------|---|----------------|--------------|-----------------------------------|--|
| | Координаты, м | | Радиус, м | Координаты, м | | Радиус, м | | |
| | X | Y | | X | Y | | | |
| 1 | 2 | 3 | 4 | 5 | 6 | 7 | 8 | 9 |
| 790 | - | - | - | 97808 3.20 | 16466 36.84 | - | - | 0.1 |
| 789 | - | - | - | 97809 1.54 | 16466 33.56 | - | - | 0.1 |
| 1369 | - | - | - | 97809 3.65 | 16466 38.88 | - | - | 0.1 |
| 1370 | - | - | - | 97808 5.32 | 16466 42.18 | - | - | 0.1 |
| 1371 | - | - | - | 97808 5.07 | 16466 41.60 | - | - | 0.1 |
| 790 | - | - | - | 97808 3.20 | 16466 36.84 | - | - | 0.1 |

**2. Сведения о характеристиках объекта недвижимости с кадастровым номером
86:09:0401003:538:**

| N п/п | Наименование характеристики | Значение характеристики |
|----------|--|----------------------------|
| 1 | 2 | 3 |
| 1. | Вид объекта недвижимости | Здание |
| 2. | Ранее присвоенный государственный учетный номер (инвентарный) здания, сооружения, объекта незавершенного строительства | - |
| 3. | Кадастровый номер земельного участка (земельных участков), в границах которого (которых) расположены здание, сооружение, объект незавершенного строительства | 86:09:0401003:282 |
| 4. | Уникальный учетный номер кадастрового квартала, в границах которого расположены здание, сооружение, объект незавершенного строительства | 86:09:0401003 |

| | | | | | | | | |
|--|---|---|-----------|--|----------------|-----------|---|---|
| 5. | Адрес здания, сооружения, объекта незавершенного строительства | | | | | | | |
| 5.1. | Сведения о местоположении здания, сооружения, объекта незавершенного строительства (при отсутствии адреса) в структурированном в соответствии с федеральной информационной адресной системой виде | | | | | | Ханты-Мансийский - Югра (ао), Советский (р-н), Юбилейный (п.), Железнодорожная (ул.), В районе жлого дома 21, гараж 1 | |
| 5.2. | Дополнительные сведения о местоположении | | | | | | - | |
| 6. | Иные сведения | | | | | | - | |
| 3. Пояснения к сведениям об объекте недвижимости с кадастровым номером <u>86:09:0401003:538</u> : | | | | | | | | |
| 1. | | | | | | | | |
| 1. Сведения о характерных точках контура объекта недвижимости с кадастровым номером <u>86:09:0401003:539</u> : | | | | | | | | |
| Система координат <u>МСК-86, зона 2</u> | | | | | | Зона N 2 | | |
| Обозначение характерных точек контура | Содержатся в Едином государственном реестре недвижимости | | | Определены в результате выполнения комплексных кадастровых работ | | | Метод определения координат | Формулы, примененные для расчета средней квадратической погрешности определения координат характерных точек (M _t), с подставленными в такие формулы значениями и итоговые (вычисленные) значения M _t , м |
| | Координаты, м | | Радиус, м | Координаты, м | | Радиус, м | | |
| | X | Y | | X | Y | | | |
| 1 | 2 | 3 | 4 | 5 | 6 | 7 | 8 | 9 |
| 1376 | - | - | - | 97808 8.45 | 16466 57.72 | - | - | 0.1 |
| 1375 | - | - | - | 97809 9.40 | 16466 53.52 | - | - | 0.1 |
| 1365 | - | - | - | 97810 1.71 | 16466 59.36 | - | - | 0.1 |
| 1366 | - | - | - | 97809 0.69 | 16466 63.70 | - | - | 0.1 |
| 1367 | - | - | - | 97809 2.77 | 16466 69.01 | - | - | 0.1 |
| 1382 | | | | | | | | |

| | | | | | | | | |
|------|---|---|---|---------------|----------------|---|---|-----|
| | - | - | - | 97808 8.91 | 16466 70.44 | - | - | 0.1 |
| 1378 | - | - | - | 97808 5.17 | 16466 60.20 | - | - | 0.1 |
| 1377 | - | - | - | 97808 8.83 | 16466 58.79 | - | - | 0.1 |
| 1376 | - | - | - | 97808 8.45 | 16466 57.72 | - | - | 0.1 |

2. Сведения о характеристиках объекта недвижимости с кадастровым номером 86:09:0401003:539:

| N п/п | Наименование характеристики | Значение характеристики |
|----------|---|--|
| 1 | 2 | 3 |
| 1. | Вид объекта недвижимости | Здание |
| 2. | Ранее присвоенный государственный учетный номер (инвентарный) здания, сооружения, объекта незавершенного строительства | - |
| 3. | Кадастровый номер земельного участка (земельных участков), в границах которого (которых) расположены здание, сооружение, объект незавершенного строительства | 86:09:0401003:64 |
| 4. | Уникальный учетный номер кадастрового квартала, в границах которого расположены здание, сооружение, объект незавершенного строительства | 86:09:0401003 |
| 5. | Адрес здания, сооружения, объекта незавершенного строительства | |
| 5.1. | Сведения о местоположении здания, сооружения, объекта незавершенного строительства (при отсутствии адреса) в структурированном в соответствии с федеральной информационной адресной системой виде | Ханты-Мансийский - Югра (ао), Советский (р-н), Юбилейный (п.), Железнодорожная (ул.), В районе жилого дома 21, гараж 4 |
| 5.2. | Дополнительные сведения о местоположении | - |
| 6. | Иные сведения | - |

3. Пояснения к сведениям об объекте недвижимости с кадастровым номером 86:09:0401003:539:

| | |
|----|--|
| 1. | |
|----|--|

1. Сведения о характерных точках контура объекта недвижимости с кадастровым номером 86:09:0401003:540 :

Система координат МСК-86, зона 2

Зона N 2

| Обозначение характерных точек контура | Содержатся в Едином государственном реестре недвижимости | | | Определены в результате выполнения комплексных кадастровых работ | | | Метод определения координат | Формулы, примененные для расчета средней квадратической погрешности определения координат характерных точек (M_t), с подставленными в такие формулы значениями и итоговые (вычисленные) значения M_t , м |
|--|--|---|--------------|---|----------------|--------------|-----------------------------------|--|
| | Координаты, м | | Радиус, м | Координаты, м | | Радиус, м | | |
| | X | Y | | X | Y | | | |
| 1 | 2 | 3 | 4 | 5 | 6 | 7 | 8 | 9 |
| 1366 | - | - | - | 97809 0.69 | 16466 63.70 | - | - | 0.1 |
| 1365 | - | - | - | 97810 1.71 | 16466 59.36 | - | - | 0.1 |
| 1368 | - | - | - | 97810 3.91 | 16466 64.96 | - | - | 0.1 |
| 1367 | - | - | - | 97809 2.77 | 16466 69.01 | - | - | 0.1 |
| 1366 | - | - | - | 97809 0.69 | 16466 63.70 | - | - | 0.1 |

**2. Сведения о характеристиках объекта недвижимости с кадастровым номером
86:09:0401003:540:**

| N п/п | Наименование характеристики | Значение характеристики |
|----------|--|----------------------------|
| 1 | 2 | 3 |
| 1. | Вид объекта недвижимости | Здание |
| 2. | Ранее присвоенный государственный учетный номер (инвентарный) здания, сооружения, объекта незавершенного строительства | - |
| 3. | Кадастровый номер земельного участка (земельных участков), в границах которого (которых) расположены здание, сооружение, объект незавершенного строительства | 86:09:0401003:64 |
| 4. | Уникальный учетный номер кадастрового квартала, в границах которого расположены здание, сооружение, объект незавершенного строительства | 86:09:0401003 |
| 5. | Адрес здания, сооружения, объекта незавершенного строительства | |

| | | | | | | | | |
|--|---|---|--|---------------|-----------------------------|---|-----------|-----|
| 5.1. | Сведения о местоположении здания, сооружения, объекта незавершенного строительства (при отсутствии адреса) в структурированном в соответствии с федеральной информационной адресной системой виде | Ханты-Мансийский - Югра (ао), Советский (р-н), Юбилейный (п.), Железнодорожная (ул.), В районе жлого дома 21, гараж 5 | | | | | | |
| 5.2. | Дополнительные сведения о местоположении | - | | | | | | |
| 6. | Иные сведения | - | | | | | | |
| 3. Пояснения к сведениям об объекте недвижимости с кадастровым номером <u>86:09:0401003:540</u> : | | | | | | | | |
| 1. | | | | | | | | |
| 1. Сведения о характерных точках контура объекта недвижимости с кадастровым номером <u>86:09:0401003:541</u> : | | | | | | | | |
| Система координат <u>МСК-86, зона 2</u> | | | | | | | | |
| Зона N <u>2</u> | | | | | | | | |
| Обозначение характерных точек контура | Содержатся в Едином государственном реестре недвижимости | | Определены в результате выполнения комплексных кадастровых работ | | Метод определения координат | Формулы, примененные для расчета средней квадратической погрешности определения координат характерных точек (M _t), с подставленными в такие формулы значениями и итоговые (вычисленные) значения M _t , м | | |
| | Координаты, м | | Радиус, м | Координаты, м | | | Радиус, м | |
| | X | Y | | X | | | Y | |
| 1 | 2 | 3 | 4 | 5 | 6 | 7 | 8 | 9 |
| 1373 | - | - | - | 97808 1.47 | 16466 49.41 | - | - | 0.1 |
| 1374 | - | - | - | 97809 5.59 | 16466 43.84 | - | - | 0.1 |
| 1375 | - | - | - | 97809 9.40 | 16466 53.52 | - | - | 0.1 |
| 1376 | - | - | - | 97808 8.45 | 16466 57.72 | - | - | 0.1 |
| 1377 | - | - | - | 97808 8.83 | 16466 58.79 | - | - | 0.1 |
| 1378 | - | - | - | 97808 5.17 | 16466 60.20 | - | - | 0.1 |

| | | | | | | | | |
|------|---|---|---|---------------|----------------|---|---|-----|
| 1379 | - | - | - | 97808 2.99 | 16466 59.81 | - | - | 0.1 |
| 1380 | - | - | - | 97808 0.30 | 16466 52.98 | - | - | 0.1 |
| 1381 | - | - | - | 97808 2.53 | 16466 52.18 | - | - | 0.1 |
| 1373 | - | - | - | 97808 1.47 | 16466 49.41 | - | - | 0.1 |

2. Сведения о характеристиках объекта недвижимости с кадастровым номером 86:09:0401003:541:

| N п/п | Наименование характеристики | Значение характеристики |
|----------|---|---|
| 1 | 2 | 3 |
| 1. | Вид объекта недвижимости | Здание |
| 2. | Ранее присвоенный государственный учетный номер (инвентарный) здания, сооружения, объекта незавершенного строительства | - |
| 3. | Кадастровый номер земельного участка (земельных участков), в границах которого (которых) расположены здание, сооружение, объект незавершенного строительства | 86:09:0401003:65 |
| 4. | Уникальный учетный номер кадастрового квартала, в границах которого расположены здание, сооружение, объект незавершенного строительства | 86:09:0401003 |
| 5. | Адрес здания, сооружения, объекта незавершенного строительства | |
| 5.1. | Сведения о местоположении здания, сооружения, объекта незавершенного строительства (при отсутствии адреса) в структурированном в соответствии с федеральной информационной адресной системой виде | Ханты-Мансийский автономный округ - Югра, р-н Советский, п. Юбилейный, ул. Железнодорожная (в районе жилого дома №21, гараж №3) |
| 5.2. | Дополнительные сведения о местоположении | - |
| 6. | Иные сведения | - |

3. Пояснения к сведениям об объекте недвижимости с кадастровым номером 86:09:0401003:541:

| | |
|----|--|
| 1. | |
|----|--|

1. Сведения о характерных точках контура объекта недвижимости с кадастровым номером 86:09:0401003:542 :

Система координат МСК-86, зона 2

Зона N 2

| Обозначение характерных точек контура | Содержатся в Едином государственном реестре недвижимости | | | Определены в результате выполнения комплексных кадастровых работ | | | Метод определения координат | Формулы, примененные для расчета средней квадратической погрешности определения координат характерных точек (M_t), с подставленными в такие формулы значениями и итоговые (вычисленные) значения M_t , м |
|--|--|---|--------------|---|----------------|--------------|-----------------------------------|--|
| | Координаты, м | | Радиус, м | Координаты, м | | Радиус, м | | |
| | X | Y | | X | Y | | | |
| 1 | 2 | 3 | 4 | 5 | 6 | 7 | 8 | 9 |
| н4522О | - | - | - | 97827 9.91 | 16469 04.59 | - | - | 0.1 |
| н4523О | - | - | - | 97828 3.16 | 16469 11.19 | - | - | 0.1 |
| н4524О | - | - | - | 97826 4.57 | 16469 20.35 | - | - | 0.1 |
| н4525О | - | - | - | 97826 1.32 | 16469 13.75 | - | - | 0.1 |
| н4522О | - | - | - | 97827 9.91 | 16469 04.59 | - | - | 0.1 |

**2. Сведения о характеристиках объекта недвижимости с кадастровым номером
86:09:0401003:542:**

| № п/п | Наименование характеристики | Значение характеристики |
|----------|--|----------------------------|
| 1 | 2 | 3 |
| 1. | Вид объекта недвижимости | Здание |
| 2. | Ранее присвоенный государственный учетный номер (инвентарный) здания, сооружения, объекта незавершенного строительства | - |
| 3. | Кадастровый номер земельного участка (земельных участков), в границах которого (которых) расположены здание, сооружение, объект незавершенного строительства | 86:09:0401003:27 |
| 4. | Уникальный учетный номер кадастрового квартала, в границах которого расположены здание, сооружение, объект незавершенного строительства | 86:09:0401003 |
| 5. | Адрес здания, сооружения, объекта незавершенного строительства | |

| 5.1. | Сведения о местоположении здания, сооружения, объекта незавершенного строительства (при отсутствии адреса) в структурированном в соответствии с федеральной информационной адресной системой виде | | | | | | Ханты-Мансийский автономный округ - Югра, р-н. Советский, п. Юбилейный, ул. Житомирская, д. 1 | |
|---|---|---|-----------|--|----------------|-----------|---|--|
| 5.2. | Дополнительные сведения о местоположении | | | | | | - | |
| 6. | Иные сведения | | | | | | - | |
| 3. Пояснения к сведениям об объекте недвижимости с кадастровым номером <u>86:09:0401003:542</u>: | | | | | | | | |
| 1. | | | | | | | | |
| 1. Сведения о характерных точках контура объекта недвижимости с кадастровым номером <u>86:09:0401003:543</u> : | | | | | | | | |
| Система координат <u>МСК-86, зона 2</u> Зона <u>N 2</u> | | | | | | | | |
| Обозначение характерных точек контура | Содержатся в Едином государственном реестре недвижимости | | | Определены в результате выполнения комплексных кадастровых работ | | | Метод определения координат | Формулы, примененные для расчета средней квадратической погрешности определения координат характерных точек (M_t), с подставленными в такие формулы значениями и итоговые (вычисленные) значения M_t , м |
| | Координаты, м | | Радиус, м | Координаты, м | | Радиус, м | | |
| | X | Y | | X | Y | | | |
| 1 | 2 | 3 | 4 | 5 | 6 | 7 | 8 | 9 |
| н4526О | - | - | - | 97824 0.23 | 16469 32.48 | - | - | 0.1 |
| н4527О | - | - | - | 97822 1.91 | 16469 41.59 | - | - | 0.1 |
| н4528О | - | - | - | 97821 7.75 | 16469 33.23 | - | - | 0.1 |
| н4529О | - | - | - | 97823 6.07 | 16469 24.12 | - | - | 0.1 |
| н4526О | - | - | - | 97824 0.23 | 16469 32.48 | - | - | 0.1 |
| 2. Сведения о характеристиках объекта недвижимости с кадастровым номером <u>86:09:0401003:543</u>: | | | | | | | | |
| N п/п | Наименование характеристики | | | | | | Значение характеристики | |

| | | | | | | | | |
|--|---|---|-----------|--|-----------------|--|-----------------------------|---|
| 1 | 2 | | | | | 3 | | |
| 1. | Вид объекта недвижимости | | | | | Здание | | |
| 2. | Ранее присвоенный государственный учетный номер (инвентарный) здания, сооружения, объекта незавершенного строительства | | | | | - | | |
| 3. | Кадастровый номер земельного участка (земельных участков), в границах которого (которых) расположены здание, сооружение, объект незавершенного строительства | | | | | 86:09:0401003:309 | | |
| 4. | Уникальный учетный номер кадастрового квартала, в границах которого расположены здание, сооружение, объект незавершенного строительства | | | | | 86:09:0401003 | | |
| 5. | Адрес здания, сооружения, объекта незавершенного строительства | | | | | | | |
| 5.1. | Сведения о местоположении здания, сооружения, объекта незавершенного строительства (при отсутствии адреса) в структурированном в соответствии с федеральной информационной адресной системой виде | | | | | Ханты-Мансийский автономный округ - Югра, р-н. Советский, п. Юбилейный, ул. Житомирская, д. 1а | | |
| 5.2. | Дополнительные сведения о местоположении | | | | | - | | |
| 6. | Иные сведения | | | | | - | | |
| 3. Пояснения к сведениям об объекте недвижимости с кадастровым номером <u>86:09:0401003:543</u> : | | | | | | | | |
| 1. | | | | | | | | |
| 1. Сведения о характерных точках контура объекта недвижимости с кадастровым номером <u>86:09:0401003:544</u> : | | | | | | | | |
| Система координат <u>МСК-86, зона 2</u> | | | | | Зона <u>№ 2</u> | | | |
| Обозначение характерных точек контура | Содержатся в Едином государственном реестре недвижимости | | | Определены в результате выполнения комплексных кадастровых работ | | | Метод определения координат | Формулы, примененные для расчета средней квадратической погрешности определения координат характерных точек (Mt), с подставленными в такие формулы значениями и итоговые (вычисленные) значения Mt, м |
| | Координаты, м | | Радиус, м | Координаты, м | | Радиус, м | | |
| | X | Y | | X | Y | | | |
| 1 | 2 | 3 | 4 | 5 | 6 | 7 | 8 | 9 |
| н45300 | - | - | - | 97822 9.80 | 16469 58.42 | - | - | 0.1 |
| н3135У | | | | | | | | |

| | | | | | | | | |
|--------|---|---|---|---------------|----------------|---|---|-----|
| | - | - | - | 97823 9.68 | 16469 53.49 | - | - | 0.1 |
| н4531О | - | - | - | 97824 9.16 | 16469 48.76 | - | - | 0.1 |
| н4532О | - | - | - | 97825 2.81 | 16469 56.07 | - | - | 0.1 |
| н3136У | - | - | - | 97824 3.25 | 16469 60.84 | - | - | 0.1 |
| н4533О | - | - | - | 97823 3.45 | 16469 65.73 | - | - | 0.1 |
| н4530О | - | - | - | 97822 9.80 | 16469 58.42 | - | - | 0.1 |

2. Сведения о характеристиках объекта недвижимости с кадастровым номером 86:09:0401003:544:

| № п/п | Наименование характеристики | Значение характеристики |
|----------|---|---|
| 1 | 2 | 3 |
| 1. | Вид объекта недвижимости | Здание |
| 2. | Ранее присвоенный государственный учетный номер (инвентарный) здания, сооружения, объекта незавершенного строительства | - |
| 3. | Кадастровый номер земельного участка (земельных участков), в границах которого (которых) расположены здание, сооружение, объект незавершенного строительства | 86:09:0401003:30 |
| 4. | Уникальный учетный номер кадастрового квартала, в границах которого расположены здание, сооружение, объект незавершенного строительства | 86:09:0401003 |
| 5. | Адрес здания, сооружения, объекта незавершенного строительства | |
| 5.1. | Сведения о местоположении здания, сооружения, объекта незавершенного строительства (при отсутствии адреса) в структурированном в соответствии с федеральной информационной адресной системой виде | Ханты-Мансийский автономный округ - Югра, р-н Советский, п Юбилейный, ул Житомирская, д 2, корп а |
| 5.2. | Дополнительные сведения о местоположении | - |
| 6. | Иные сведения | - |

3. Пояснения к сведениям об объекте недвижимости с кадастровым номером 86:09:0401003:544:

| | |
|----|--|
| 1. | |
|----|--|

1. Сведения о характерных точках контура объекта недвижимости с кадастровым номером 86:09:0401003:545 :

Система координат МСК-86, зона 2

Зона N 2

| Обозначение характерных точек контура | Содержатся в Едином государственном реестре недвижимости | | | Определены в результате выполнения комплексных кадастровых работ | | | Метод определения координат | Формулы, примененные для расчета средней квадратической погрешности определения координат характерных точек (M _i), с подставленными в такие формулы значениями и итоговые (вычисленные) значения M _t , м |
|--|--|---|--------------|---|----------------|--------------|-----------------------------------|---|
| | Координаты, м | | Радиус, м | Координаты, м | | Радиус, м | | |
| | X | Y | | X | Y | | | |
| 1 | 2 | 3 | 4 | 5 | 6 | 7 | 8 | 9 |
| н4518О | - | - | - | 97828 8.21 | 16469 29.98 | - | - | 0.1 |
| н4519О | - | - | - | 97829 1.66 | 16469 37.10 | - | - | 0.1 |
| н3134У | - | - | - | 97828 4.14 | 16469 40.74 | - | - | 0.1 |
| н4520О | - | - | - | 97827 6.60 | 16469 44.40 | - | - | 0.1 |
| н4521О | - | - | - | 97827 3.15 | 16469 37.28 | - | - | 0.1 |
| н3133У | - | - | - | 97828 0.97 | 16469 33.49 | - | - | 0.1 |
| н4518О | - | - | - | 97828 8.21 | 16469 29.98 | - | - | 0.1 |

2. Сведения о характеристиках объекта недвижимости с кадастровым номером 86:09:0401003:545:

| N п/п | Наименование характеристики | Значение характеристики |
|----------|--|-------------------------|
| 1 | 2 | 3 |
| 1. | Вид объекта недвижимости | Здание |
| 2. | Ранее присвоенный государственный учетный номер (инвентарный) здания, сооружения, объекта незавершенного | - |

| | | | | | | | | |
|--|---|---|-----------|--|----------------|-----------------|---|---|
| | строительства | | | | | | | |
| 3. | Кадастровый номер земельного участка (земельных участков), в границах которого (которых) расположены здание, сооружение, объект незавершенного строительства | | | | | | 86:09:0401003:324 | |
| 4. | Уникальный учетный номер кадастрового квартала, в границах которого расположены здание, сооружение, объект незавершенного строительства | | | | | | 86:09:0401003 | |
| 5. | Адрес здания, сооружения, объекта незавершенного строительства | | | | | | | |
| 5.1. | Сведения о местоположении здания, сооружения, объекта незавершенного строительства (при отсутствии адреса) в структурированном в соответствии с федеральной информационной адресной системой виде | | | | | | Ханты-Мансийский автономный округ - Югра, р-н. Советский, п. Юбилейный, ул. Житомирская, д. 2 | |
| 5.2. | Дополнительные сведения о местоположении | | | | | | - | |
| 6. | Иные сведения | | | | | | - | |
| 3. Пояснения к сведениям об объекте недвижимости с кадастровым номером 86:09:0401003:545 : | | | | | | | | |
| 1. | | | | | | | | |
| 1. Сведения о характерных точках контура объекта недвижимости с кадастровым номером 86:09:0401003:547 : | | | | | | | | |
| Система координат МСК-86, зона 2 | | | | | | Зона N 2 | | |
| Обозначение характерных точек контура | Содержатся в Едином государственном реестре недвижимости | | | Определены в результате выполнения комплексных кадастровых работ | | | Метод определения координат | Формулы, примененные для расчета средней квадратической погрешности определения координат характерных точек (M _t), с подставленными в такие формулы значениями и итоговые (вычисленные) значения M _t , м |
| | Координаты, м | | Радиус, м | Координаты, м | | Радиус, м | | |
| | X | Y | | X | Y | | | |
| 1 | 2 | 3 | 4 | 5 | 6 | 7 | 8 | 9 |
| н45140 | - | - | - | 97832 1.38 | 16469 14.22 | - | - | 0.1 |
| н45150 | - | - | - | 97832 4.62 | 16469 21.22 | - | - | 0.1 |
| н45160 | - | - | - | 97831 7.80 | 16469 24.38 | - | - | 0.1 |

| | | | | | | | | |
|--------|---|---|---|---------------|----------------|---|---|-----|
| н4517О | - | - | - | 97831 4.56 | 16469 17.38 | - | - | 0.1 |
| н4514О | - | - | - | 97832 1.38 | 16469 14.22 | - | - | 0.1 |

2. Сведения о характеристиках объекта недвижимости с кадастровым номером 86:09:0401003:547:

| № п/п | Наименование характеристики | Значение характеристики |
|----------|---|---|
| 1 | 2 | 3 |
| 1. | Вид объекта недвижимости | Здание |
| 2. | Ранее присвоенный государственный учетный номер (инвентарный) здания, сооружения, объекта незавершенного строительства | - |
| 3. | Кадастровый номер земельного участка (земельных участков), в границах которого (которых) расположены здание, сооружение, объект незавершенного строительства | 86:09:0401003:322 |
| 4. | Уникальный учетный номер кадастрового квартала, в границах которого расположены здание, сооружение, объект незавершенного строительства | 86:09:0401003 |
| 5. | Адрес здания, сооружения, объекта незавершенного строительства | |
| 5.1. | Сведения о местоположении здания, сооружения, объекта незавершенного строительства (при отсутствии адреса) в структурированном в соответствии с федеральной информационной адресной системой виде | Ханты-Мансийский автономный округ - Югра, р-н. Советский, п. Юбилейный, ул. Житомирская, д. 4 |
| 5.2. | Дополнительные сведения о местоположении | - |
| 6. | Иные сведения | - |

3. Пояснения к сведениям об объекте недвижимости с кадастровым номером 86:09:0401003:547:

| | |
|----|--|
| 1. | |
|----|--|

1. Сведения о характерных точках контура объекта недвижимости с кадастровым номером 86:09:0401003:548 :

Система координат МСК-86, зона 2

Зона N 2

| Обозначение характерных точек контура | Содержатся в Едином государственном реестре недвижимости | | | Определены в результате выполнения комплексных кадастровых работ | | | Метод определения координат | Формулы, примененные для расчета средней квадратической погрешности определения координат характерных точек (M_t), с подставленными |
|--|--|---|-----------|--|---|-----------|-----------------------------|---|
| | Координаты, м | | Радиус, м | Координаты, м | | Радиус, м | | |
| | X | Y | | X | Y | | | |
| | | | | | | | | |

| | | | | | | | | |
|--------|---|---|---|---------------|----------------|---|---|--|
| | | | | | | | | в такие формулы значениями и итоговые (вычисленные) значения Mt, м |
| 1 | 2 | 3 | 4 | 5 | 6 | 7 | 8 | 9 |
| н4534О | - | - | - | 97834 8.34 | 16468 70.67 | - | - | 0.1 |
| н4535О | - | - | - | 97835 1.65 | 16468 77.70 | - | - | 0.1 |
| н4536О | - | - | - | 97834 4.22 | 16468 81.20 | - | - | 0.1 |
| н4537О | - | - | - | 97834 0.91 | 16468 74.17 | - | - | 0.1 |
| н4534О | - | - | - | 97834 8.34 | 16468 70.67 | - | - | 0.1 |

2. Сведения о характеристиках объекта недвижимости с кадастровым номером 86:09:0401003:548:

| № п/п | Наименование характеристики | Значение характеристики |
|-------|---|---|
| 1 | 2 | 3 |
| 1. | Вид объекта недвижимости | Здание |
| 2. | Ранее присвоенный государственный учетный номер (инвентарный) здания, сооружения, объекта незавершенного строительства | - |
| 3. | Кадастровый номер земельного участка (земельных участков), в границах которого (которых) расположены здание, сооружение, объект незавершенного строительства | - |
| 4. | Уникальный учетный номер кадастрового квартала, в границах которого расположены здание, сооружение, объект незавершенного строительства | 86:09:0401003 |
| 5. | Адрес здания, сооружения, объекта незавершенного строительства | |
| 5.1. | Сведения о местоположении здания, сооружения, объекта незавершенного строительства (при отсутствии адреса) в структурированном в соответствии с федеральной информационной адресной системой виде | Ханты-Мансийский автономный округ - Югра, р-н. Советский, п. Юбилейный, ул. Житомирская, д. 5 |
| 5.2. | Дополнительные сведения о местоположении | - |
| 6. | Иные сведения | - |

3. Пояснения к сведениям об объекте недвижимости с кадастровым номером 86:09:0401003:548:

1.

1. Сведения о характерных точках контура объекта недвижимости с кадастровым номером 86:09:0401003:549 :

Система координат МСК-86, зона 2

Зона N 2

| Обозначение характерных точек контура | Содержатся в Едином государственном реестре недвижимости | | | Определены в результате выполнения комплексных кадастровых работ | | | Метод определения координат | Формулы, примененные для расчета средней квадратической погрешности определения координат характерных точек (M_t), с подставленными в такие формулы значениями и итоговые (вычисленные) значения M_t , м |
|---------------------------------------|--|---|-----------|--|----------------|-----------|-----------------------------|--|
| | Координаты, м | | Радиус, м | Координаты, м | | Радиус, м | | |
| | X | Y | | X | Y | | | |
| 1 | 2 | 3 | 4 | 5 | 6 | 7 | 8 | 9 |
| н4508О | - | - | - | 97835 9.68 | 16468 95.56 | - | - | 0.1 |
| н4509О | - | - | - | 97836 2.94 | 16469 02.45 | - | - | 0.1 |
| н4510О | - | - | - | 97835 5.38 | 16469 06.02 | - | - | 0.1 |
| н4511О | - | - | - | 97834 7.70 | 16469 09.66 | - | - | 0.1 |
| н4512О | - | - | - | 97834 4.44 | 16469 02.77 | - | - | 0.1 |
| н4513О | - | - | - | 97835 2.22 | 16468 99.09 | - | - | 0.1 |
| н4508О | - | - | - | 97835 9.68 | 16468 95.56 | - | - | 0.1 |

2. Сведения о характеристиках объекта недвижимости с кадастровым номером 86:09:0401003:549:

| № п/п | Наименование характеристики | Значение характеристики |
|-------|-----------------------------|-------------------------|
| 1 | 2 | 3 |

| | | |
|------|---|---|
| 1. | Вид объекта недвижимости | Здание |
| 2. | Ранее присвоенный государственный учетный номер (инвентарный) здания, сооружения, объекта незавершенного строительства | - |
| 3. | Кадастровый номер земельного участка (земельных участков), в границах которого (которых) расположены здание, сооружение, объект незавершенного строительства | 86:09:0401003:26 |
| 4. | Уникальный учетный номер кадастрового квартала, в границах которого расположены здание, сооружение, объект незавершенного строительства | 86:09:0401003 |
| 5. | Адрес здания, сооружения, объекта незавершенного строительства | |
| 5.1. | Сведения о местоположении здания, сооружения, объекта незавершенного строительства (при отсутствии адреса) в структурированном в соответствии с федеральной информационной адресной системой виде | Ханты-Мансийский автономный округ - Югра, р-н. Советский, п. Юбилейный, ул. Житомирская, д. 6 |
| 5.2. | Дополнительные сведения о местоположении | - |
| 6. | Иные сведения | - |

3. Пояснения к сведениям об объекте недвижимости с кадастровым номером 86:09:0401003:549:

| | |
|----|--|
| 1. | |
|----|--|

1. Сведения о характерных точках контура объекта недвижимости с кадастровым номером 86:09:0401003:550 :

Система координат МСК-86, зона 2

Зона N 2

| Обозначение характерных точек контура | Содержатся в Едином государственном реестре недвижимости | | | Определены в результате выполнения комплексных кадастровых работ | | | Метод определения координат | Формулы, примененные для расчета средней квадратической погрешности определения координат характерных точек (M_t), с подставленными в такие формулы значениями и итоговые (вычисленные) значения M_t , м |
|---------------------------------------|--|---|-----------|--|----------------|-----------|-----------------------------|--|
| | Координаты, м | | Радиус, м | Координаты, м | | Радиус, м | | |
| | X | Y | | X | Y | | | |
| 1 | 2 | 3 | 4 | 5 | 6 | 7 | 8 | 9 |
| н4538О | - | - | - | 97836 5.21 | 16468 62.10 | - | - | 0.1 |
| н3138У | - | - | - | 97837 2.96 | 16468 58.26 | - | - | 0.1 |

| | | | | | | | | |
|--------|---|---|---|---------------|----------------|---|---|-----|
| н4539О | - | - | - | 97838 3.35 | 16468 53.12 | - | - | 0.1 |
| н4540О | - | - | - | 97838 6.71 | 16468 59.90 | - | - | 0.1 |
| н3139У | - | - | - | 97837 6.06 | 16468 65.17 | - | - | 0.1 |
| н4541О | - | - | - | 97836 8.57 | 16468 68.88 | - | - | 0.1 |
| н4538О | - | - | - | 97836 5.21 | 16468 62.10 | - | - | 0.1 |

2. Сведения о характеристиках объекта недвижимости с кадастровым номером 86:09:0401003:550:

| № п/п | Наименование характеристики | Значение характеристики |
|----------|---|---|
| 1 | 2 | 3 |
| 1. | Вид объекта недвижимости | Здание |
| 2. | Ранее присвоенный государственный учетный номер (инвентарный) здания, сооружения, объекта незавершенного строительства | - |
| 3. | Кадастровый номер земельного участка (земельных участков), в границах которого (которых) расположены здание, сооружение, объект незавершенного строительства | 86:09:0401003:300 |
| 4. | Уникальный учетный номер кадастрового квартала, в границах которого расположены здание, сооружение, объект незавершенного строительства | 86:09:0401003 |
| 5. | Адрес здания, сооружения, объекта незавершенного строительства | |
| 5.1. | Сведения о местоположении здания, сооружения, объекта незавершенного строительства (при отсутствии адреса) в структурированном в соответствии с федеральной информационной адресной системой виде | Ханты-Мансийский автономный округ - Югра, р-н Советский, п Юбилейный, ул Житомирская, д 7 |
| 5.2. | Дополнительные сведения о местоположении | - |
| 6. | Иные сведения | - |

3. Пояснения к сведениям об объекте недвижимости с кадастровым номером 86:09:0401003:550:

| | |
|----|--|
| 1. | |
|----|--|

1. Сведения о характерных точках контура объекта недвижимости с кадастровым номером 86:09:0401003:551 :

| Система координат <u>МСК-86, зона 2</u> | | | | | | | Зона N 2 | |
|--|--|---|--------------|---|----------------|--------------|-----------------------------------|--|
| Обозначение характерных точек контура | Содержатся в Едином государственном реестре недвижимости | | | Определены в результате выполнения комплексных кадастровых работ | | | Метод определения координат | Формулы, примененные для расчета средней квадратической погрешности определения координат характерных точек (M_t), с подставленными в такие формулы значениями и итоговые (вычисленные) значения M_t , м |
| | Координаты, м | | Радиус, м | Координаты, м | | Радиус, м | | |
| | X | Y | | X | Y | | | |
| 1 | 2 | 3 | 4 | 5 | 6 | 7 | 8 | 9 |
| н4504О | - | - | - | 97837 7.77 | 16468 87.22 | - | - | 0.1 |
| н3132У | - | - | - | 97838 4.91 | 16468 83.85 | - | - | 0.1 |
| н4505О | - | - | - | 97839 2.38 | 16468 80.33 | - | - | 0.1 |
| н4506О | - | - | - | 97839 5.31 | 16468 86.55 | - | - | 0.1 |
| н3131У | - | - | - | 97838 7.73 | 16468 90.13 | - | - | 0.1 |
| н4507О | - | - | - | 97838 0.70 | 16468 93.44 | - | - | 0.1 |
| н4504О | - | - | - | 97837 7.77 | 16468 87.22 | - | - | 0.1 |
| 2. Сведения о характеристиках объекта недвижимости с кадастровым номером 86:09:0401003:551: | | | | | | | | |
| N п/п | Наименование характеристики | | | | | | Значение характеристики | |
| 1 | 2 | | | | | | 3 | |
| 1. | Вид объекта недвижимости | | | | | | Здание | |
| 2. | Ранее присвоенный государственный учетный номер (инвентарный) здания, сооружения, объекта незавершенного строительства | | | | | | - | |
| 3. | Кадастровый номер земельного участка (земельных участков), в | | | | | | 86:09:0401003:60 | |

| | | | | | | | | |
|--|---|---|-----------|--|----------------|-----------|---|---|
| | границах которого (которых) расположены здание, сооружение, объект незавершенного строительства | | | | | | | |
| 4. | Уникальный учетный номер кадастрового квартала, в границах которого расположены здание, сооружение, объект незавершенного строительства | | | | | | 86:09:0401003 | |
| 5. | Адрес здания, сооружения, объекта незавершенного строительства | | | | | | | |
| 5.1. | Сведения о местоположении здания, сооружения, объекта незавершенного строительства (при отсутствии адреса) в структурированном в соответствии с федеральной информационной адресной системой виде | | | | | | Ханты-Мансийский автономный округ - Югра, р-н. Советский, п. Юбилейный, ул. Житомирская, д. 8 | |
| 5.2. | Дополнительные сведения о местоположении | | | | | | - | |
| 6. | Иные сведения | | | | | | - | |
| 3. Пояснения к сведениям об объекте недвижимости с кадастровым номером 86:09:0401003:551 : | | | | | | | | |
| 1. | | | | | | | | |
| 1. Сведения о характерных точках контура объекта недвижимости с кадастровым номером 86:09:0401003:553 : | | | | | | | | |
| Система координат МСК-86, зона 2 | | | | | | | Зона № 2 | |
| Обозначение характерных точек контура | Содержатся в Едином государственном реестре недвижимости | | | Определены в результате выполнения комплексных кадастровых работ | | | Метод определения координат | Формулы, примененные для расчета средней квадратической погрешности определения координат характерных точек (M _t), с подставленными в такие формулы значениями и итоговые (вычисленные) значения M _t , м |
| | Координаты, м | | Радиус, м | Координаты, м | | Радиус, м | | |
| | X | Y | | X | Y | | | |
| 1 | 2 | 3 | 4 | 5 | 6 | 7 | 8 | 9 |
| н4658О | - | - | - | 97862 5.70 | 16469 59.78 | - | - | 0.1 |
| н4659О | - | - | - | 97862 9.24 | 16469 67.07 | - | - | 0.1 |
| 583 | - | - | - | 97862 1.42 | 16469 70.91 | - | - | 0.1 |
| 582 | - | - | - | 97861 3.62 | 16469 74.48 | - | - | 0.1 |

| | | | | | | | | |
|--------|---|---|---|---------------|----------------|---|---|-----|
| н4660О | - | - | - | 97861 0.10 | 16469 67.35 | - | - | 0.1 |
| н4658О | - | - | - | 97862 5.70 | 16469 59.78 | - | - | 0.1 |

2. Сведения о характеристиках объекта недвижимости с кадастровым номером 86:09:0401003:553:

| № п/п | Наименование характеристики | Значение характеристики |
|----------|---|--|
| 1 | 2 | 3 |
| 1. | Вид объекта недвижимости | Здание |
| 2. | Ранее присвоенный государственный учетный номер (инвентарный) здания, сооружения, объекта незавершенного строительства | - |
| 3. | Кадастровый номер земельного участка (земельных участков), в границах которого (которых) расположены здание, сооружение, объект незавершенного строительства | 86:09:0401003:212 |
| 4. | Уникальный учетный номер кадастрового квартала, в границах которого расположены здание, сооружение, объект незавершенного строительства | 86:09:0401003 |
| 5. | Адрес здания, сооружения, объекта незавершенного строительства | |
| 5.1. | Сведения о местоположении здания, сооружения, объекта незавершенного строительства (при отсутствии адреса) в структурированном в соответствии с федеральной информационной адресной системой виде | Ханты-Мансийский автономный округ - Югра, р-н. Советский, п. Юбилейный, ул. Космонавтов, д. 11 |
| 5.2. | Дополнительные сведения о местоположении | - |
| 6. | Иные сведения | - |

3. Пояснения к сведениям об объекте недвижимости с кадастровым номером 86:09:0401003:553:

| | |
|----|--|
| 1. | |
|----|--|

1. Сведения о характерных точках контура объекта недвижимости с кадастровым номером 86:09:0401003:556 :

Система координат МСК-86, зона 2

Зона N 2

| Обозначение характерных точек контура | Содержатся в Едином государственном реестре недвижимости | | | Определены в результате выполнения комплексных кадастровых работ | | | Метод определения координат | Формулы, примененные для расчета средней квадратической погрешности определения координат характерных точек (M_t), с подставленными |
|--|--|---|-----------|--|---|-----------|-----------------------------|---|
| | Координаты, м | | Радиус, м | Координаты, м | | Радиус, м | | |
| | X | Y | | X | Y | | | |
| | | | | | | | | |

| | | | | | | | | |
|--------|---|---|---|---------------|----------------|---|---|--|
| | | | | | | | | в такие формулы значениями и итоговые (вычисленные) значения Mt, м |
| 1 | 2 | 3 | 4 | 5 | 6 | 7 | 8 | 9 |
| н4246О | - | - | - | 97864 7.65 | 16469 18.83 | - | - | 0.1 |
| н4247О | - | - | - | 97865 1.07 | 16469 25.83 | - | - | 0.1 |
| н4248О | - | - | - | 97864 3.44 | 16469 29.56 | - | - | 0.1 |
| н4249О | - | - | - | 97864 0.02 | 16469 22.56 | - | - | 0.1 |
| н4246О | - | - | - | 97864 7.65 | 16469 18.83 | - | - | 0.1 |

2. Сведения о характеристиках объекта недвижимости с кадастровым номером 86:09:0401003:556:

| № п/п | Наименование характеристики | Значение характеристики |
|-------|---|--|
| 1 | 2 | 3 |
| 1. | Вид объекта недвижимости | Здание |
| 2. | Ранее присвоенный государственный учетный номер (инвентарный) здания, сооружения, объекта незавершенного строительства | - |
| 3. | Кадастровый номер земельного участка (земельных участков), в границах которого (которых) расположены здание, сооружение, объект незавершенного строительства | 86:09:0401003:74 |
| 4. | Уникальный учетный номер кадастрового квартала, в границах которого расположены здание, сооружение, объект незавершенного строительства | 86:09:0401003 |
| 5. | Адрес здания, сооружения, объекта незавершенного строительства | |
| 5.1. | Сведения о местоположении здания, сооружения, объекта незавершенного строительства (при отсутствии адреса) в структурированном в соответствии с федеральной информационной адресной системой виде | Ханты-Мансийский автономный округ - Югра, р-н Советский, п Юбилейный, ул Космонавтов, д 14 |
| 5.2. | Дополнительные сведения о местоположении | - |
| 6. | Иные сведения | - |

3. Пояснения к сведениям об объекте недвижимости с кадастровым номером 86:09:0401003:556:

1.

1. Сведения о характерных точках контура объекта недвижимости с кадастровым номером 86:09:0401003:557 :

Система координат МСК-86, зона 2

Зона N 2

| Обозначение характерных точек контура | Содержатся в Едином государственном реестре недвижимости | | | Определены в результате выполнения комплексных кадастровых работ | | | Метод определения координат | Формулы, примененные для расчета средней квадратической погрешности определения координат характерных точек (M_t), с подставленными в такие формулы значениями и итоговые (вычисленные) значения M_t , м |
|---------------------------------------|--|---|-----------|--|----------------|-----------|-----------------------------|--|
| | Координаты, м | | Радиус, м | Координаты, м | | Радиус, м | | |
| | X | Y | | X | Y | | | |
| 1 | 2 | 3 | 4 | 5 | 6 | 7 | 8 | 9 |
| н4665О | - | - | - | 97870 1.25 | 16469 23.91 | - | - | 0.1 |
| н4666О | - | - | - | 97870 5.56 | 16469 33.45 | - | - | 0.1 |
| н4667О | - | - | - | 97869 7.60 | 16469 37.04 | - | - | 0.1 |
| н4668О | - | - | - | 97869 3.29 | 16469 27.50 | - | - | 0.1 |
| н4665О | - | - | - | 97870 1.25 | 16469 23.91 | - | - | 0.1 |

2. Сведения о характеристиках объекта недвижимости с кадастровым номером 86:09:0401003:557:

| N п/п | Наименование характеристики | Значение характеристики |
|-------|--|-------------------------------------|
| 1 | 2 | 3 |
| 1. | Вид объекта недвижимости | Объект незавершённого строительства |
| 2. | Ранее присвоенный государственный учетный номер (инвентарный) здания, сооружения, объекта незавершенного строительства | - |

| | | |
|------|---|---|
| 3. | Кадастровый номер земельного участка (земельных участков), в границах которого (которых) расположены здание, сооружение, объект незавершенного строительства | 86:09:0401003:113 |
| 4. | Уникальный учетный номер кадастрового квартала, в границах которого расположены здание, сооружение, объект незавершенного строительства | 86:09:0401003 |
| 5. | Адрес здания, сооружения, объекта незавершенного строительства | |
| 5.1. | Сведения о местоположении здания, сооружения, объекта незавершенного строительства (при отсутствии адреса) в структурированном в соответствии с федеральной информационной адресной системой виде | Ханты-Мансийский автономный округ - Югра, р-н Советский, п. Юбилейный, ул. Космонавтов, д. 15 |
| 5.2. | Дополнительные сведения о местоположении | - |
| 6. | Иные сведения | - |

3. Пояснения к сведениям об объекте недвижимости с кадастровым номером 86:09:0401003:557:

| | |
|----|--|
| 1. | |
|----|--|

1. Сведения о характерных точках контура объекта недвижимости с кадастровым номером 86:09:0401003:559 :

Система координат МСК-86, зона 2

Зона N 2

| Обозначение характерных точек контура | Содержатся в Едином государственном реестре недвижимости | | | Определены в результате выполнения комплексных кадастровых работ | | | Метод определения координат | Формулы, примененные для расчета средней квадратической погрешности определения координат характерных точек (M _l), с подставленными в такие формулы значениями и итоговые (вычисленные) значения M _t , м |
|--|--|---|--------------|---|----------------|--------------|-----------------------------------|---|
| | Координаты, м | | Радиус, м | Координаты, м | | Радиус, м | | |
| | X | Y | | X | Y | | | |
| 1 | 2 | 3 | 4 | 5 | 6 | 7 | 8 | 9 |
| н4242О | - | - | - | 97866 9.37 | 16468 96.74 | - | - | 0.1 |
| н3070У | - | - | - | 97867 3.35 | 16469 05.11 | - | - | 0.1 |
| н4243О | - | - | - | 97867 7.21 | 16469 13.20 | - | - | 0.1 |
| н4244О | - | - | - | 97866 | 16469 | - | - | 0.1 |

| | | | | | | | | |
|--------|---|---|---|---------------|----------------|---|---|-----|
| | | | | 9.67 | 16.79 | | | |
| н3071У | - | - | - | 97866 5.87 | 16469 08.81 | - | - | 0.1 |
| н4245О | - | - | - | 97866 1.83 | 16469 00.33 | - | - | 0.1 |
| н4242О | - | - | - | 97866 9.37 | 16468 96.74 | - | - | 0.1 |

2. Сведения о характеристиках объекта недвижимости с кадастровым номером 86:09:0401003:559:

| N п/п | Наименование характеристики | Значение характеристики |
|----------|---|--|
| 1 | 2 | 3 |
| 1. | Вид объекта недвижимости | Здание |
| 2. | Ранее присвоенный государственный учетный номер (инвентарный) здания, сооружения, объекта незавершенного строительства | - |
| 3. | Кадастровый номер земельного участка (земельных участков), в границах которого (которых) расположены здание, сооружение, объект незавершенного строительства | 86:09:0401003:109 |
| 4. | Уникальный учетный номер кадастрового квартала, в границах которого расположены здание, сооружение, объект незавершенного строительства | 86:09:0401003 |
| 5. | Адрес здания, сооружения, объекта незавершенного строительства | |
| 5.1. | Сведения о местоположении здания, сооружения, объекта незавершенного строительства (при отсутствии адреса) в структурированном в соответствии с федеральной информационной адресной системой виде | Ханты-Мансийский автономный округ - Югра, р-н Советский, п Юбилейный, ул Космонавтов, д 16 |
| 5.2. | Дополнительные сведения о местоположении | - |
| 6. | Иные сведения | - |

3. Пояснения к сведениям об объекте недвижимости с кадастровым номером 86:09:0401003:559:

| | | | | |
|--|--|--|-----------------------------|---|
| 1. | | | | |
| 1. Сведения о характерных точках контура объекта недвижимости с кадастровым номером <u>86:09:0401003:560</u> : | | | | |
| Система координат <u>МСК-86, зона 2</u> | | | Зона <u>N 2</u> | |
| Обозначение характерных | Содержатся в Едином государственном реестре недвижимости | Определены в результате выполнения комплексных кадастровых работ | Метод определения координат | Формулы, примененные для расчета средней квадратической |

| точек контура | Координаты, м | | Радиус, м | Координаты, м | | Радиус, м | | погрешности определения координат характерных точек (M _t), с подставленными в такие формулы значениями и итоговые (вычисленные) значения M _t , м |
|------------------|---------------|---|--------------|------------------|----------------|--------------|---|---|
| | X | Y | | X | Y | | | |
| 1 | 2 | 3 | 4 | 5 | 6 | 7 | 8 | 9 |
| н4496О | - | - | - | 97833 6.91 | 16470 69.57 | - | - | 0.1 |
| н4497О | - | - | - | 97833 9.95 | 16470 75.96 | - | - | 0.1 |
| н3772У | - | - | - | 97834 7.41 | 16470 72.40 | - | - | 0.1 |
| н4498О | - | - | - | 97835 6.05 | 16470 68.29 | - | - | 0.1 |
| н4499О | - | - | - | 97835 3.01 | 16470 61.90 | - | - | 0.1 |
| н3773У | - | - | - | 97834 4.37 | 16470 66.02 | - | - | 0.1 |
| н4496О | - | - | - | 97833 6.91 | 16470 69.57 | - | - | 0.1 |

**2. Сведения о характеристиках объекта недвижимости с кадастровым номером
86:09:0401003:560:**

| № п/п | Наименование характеристики | Значение характеристики |
|----------|--|----------------------------|
| 1 | 2 | 3 |
| 1. | Вид объекта недвижимости | Здание |
| 2. | Ранее присвоенный государственный учетный номер (инвентарный) здания, сооружения, объекта незавершенного строительства | - |
| 3. | Кадастровый номер земельного участка (земельных участков), в границах которого (которых) расположены здание, сооружение, объект незавершенного строительства | 86:09:0401003:18 |
| 4. | Уникальный учетный номер кадастрового квартала, в границах которого расположены здание, сооружение, объект незавершенного строительства | 86:09:0401003 |

| | | | | | | | | |
|---|---|---|-----------|--|----------------|-----------|---|--|
| 5. | Адрес здания, сооружения, объекта незавершенного строительства | | | | | | | |
| 5.1. | Сведения о местоположении здания, сооружения, объекта незавершенного строительства (при отсутствии адреса) в структурированном в соответствии с федеральной информационной адресной системой виде | | | | | | Ханты-Мансийский автономный округ - Югра, р-н. Советский, п. Юбилейный, ул. Космонавтов, д. 2 | |
| 5.2. | Дополнительные сведения о местоположении | | | | | | - | |
| 6. | Иные сведения | | | | | | - | |
| 3. Пояснения к сведениям об объекте недвижимости с кадастровым номером <u>86:09:0401003:560</u>: | | | | | | | | |
| 1. | | | | | | | | |
| 1. Сведения о характерных точках контура объекта недвижимости с кадастровым номером <u>86:09:0401003:561</u> : | | | | | | | | |
| Система координат <u>МСК-86, зона 2</u> | | | | | | | | |
| Зона N <u>2</u> | | | | | | | | |
| Обозначение характерных точек контура | Содержатся в Едином государственном реестре недвижимости | | | Определены в результате выполнения комплексных кадастровых работ | | | Метод определения координат | Формулы, примененные для расчета средней квадратической погрешности определения координат характерных точек (M_t), с подставленными в такие формулы значениями и итоговые (вычисленные) значения M_t , м |
| | Координаты, м | | Радиус, м | Координаты, м | | Радиус, м | | |
| | X | Y | | X | Y | | | |
| 1 | 2 | 3 | 4 | 5 | 6 | 7 | 8 | 9 |
| н4500О | - | - | - | 97838 8.66 | 16470 53.02 | - | - | 0.1 |
| н4501О | - | - | - | 97837 3.60 | 16470 60.14 | - | - | 0.1 |
| н4502О | - | - | - | 97837 0.45 | 16470 53.48 | - | - | 0.1 |
| н4503О | - | - | - | 97838 5.51 | 16470 46.36 | - | - | 0.1 |
| н4500О | - | - | - | 97838 8.66 | 16470 53.02 | - | - | 0.1 |
| 2. Сведения о характеристиках объекта недвижимости с кадастровым номером <u>86:09:0401003:561</u>: | | | | | | | | |

| N п/п | Наименование характеристики | Значение характеристики | | | | | | |
|--|---|---|--|-------|-----------------------------------|---|---|-----|
| 1 | 2 | 3 | | | | | | |
| 1. | Вид объекта недвижимости | Здание | | | | | | |
| 2. | Ранее присвоенный государственный учетный номер (инвентарный) здания, сооружения, объекта незавершенного строительства | - | | | | | | |
| 3. | Кадастровый номер земельного участка (земельных участков), в границах которого (которых) расположены здание, сооружение, объект незавершенного строительства | 86:09:0401003:341 | | | | | | |
| 4. | Уникальный учетный номер кадастрового квартала, в границах которого расположены здание, сооружение, объект незавершенного строительства | 86:09:0401003 | | | | | | |
| 5. | Адрес здания, сооружения, объекта незавершенного строительства | | | | | | | |
| 5.1. | Сведения о местоположении здания, сооружения, объекта незавершенного строительства (при отсутствии адреса) в структурированном в соответствии с федеральной информационной адресной системой виде | Ханты-Мансийский автономный округ - Югра, р-н. Советский, п. Юбилейный, ул. Космонавтов, д. 4 | | | | | | |
| 5.2. | Дополнительные сведения о местоположении | - | | | | | | |
| 6. | Иные сведения | - | | | | | | |
| 3. Пояснения к сведениям об объекте недвижимости с кадастровым номером 86:09:0401003:561 : | | | | | | | | |
| 1. | | | | | | | | |
| 1. Сведения о характерных точках контура объекта недвижимости с кадастровым номером 86:09:0401003:562 : | | | | | | | | |
| Система координат МСК-86, зона 2 | | | | | | | | |
| Зона N 2 | | | | | | | | |
| Обозначение характерных точек контура | Содержатся в Едином государственном реестре недвижимости | | Определены в результате выполнения комплексных кадастровых работ | | Метод определения координат | Формулы, примененные для расчета средней квадратической погрешности определения координат характерных точек (M _t), с подставленными в такие формулы значениями и итоговые (вычисленные) значения M _t , м | | |
| | Координаты, м | | Координаты, м | | | | | |
| | X | Y | | X | | | Y | |
| 1 | 2 | 3 | 4 | 5 | 6 | 7 | 8 | 9 |
| 1228 | - | - | - | 97842 | 16470 | - | - | 0.1 |

| | | | | | | | | |
|--------|---|---|---|---------------|----------------|---|---|-----|
| | | | | 6.56 | 56.40 | | | |
| н4656О | - | - | - | 97843 4.26 | 16470 52.70 | - | - | 0.1 |
| н4657О | - | - | - | 97843 7.67 | 16470 59.81 | - | - | 0.1 |
| 1229 | - | - | - | 97842 9.97 | 16470 63.51 | - | - | 0.1 |
| 1228 | - | - | - | 97842 6.56 | 16470 56.40 | - | - | 0.1 |

2. Сведения о характеристиках объекта недвижимости с кадастровым номером 86:09:0401003:562:

| № п/п | Наименование характеристики | Значение характеристики |
|----------|---|---|
| 1 | 2 | 3 |
| 1. | Вид объекта недвижимости | Здание |
| 2. | Ранее присвоенный государственный учетный номер (инвентарный) здания, сооружения, объекта незавершенного строительства | - |
| 3. | Кадастровый номер земельного участка (земельных участков), в границах которого (которых) расположены здание, сооружение, объект незавершенного строительства | 86:09:0401003:512 |
| 4. | Уникальный учетный номер кадастрового квартала, в границах которого расположены здание, сооружение, объект незавершенного строительства | 86:09:0401003 |
| 5. | Адрес здания, сооружения, объекта незавершенного строительства | |
| 5.1. | Сведения о местоположении здания, сооружения, объекта незавершенного строительства (при отсутствии адреса) в структурированном в соответствии с федеральной информационной адресной системой виде | Ханты-Мансийский автономный округ - Югра, р-н. Советский, п. Юбилейный, ул. Космонавтов, д. 5 |
| 5.2. | Дополнительные сведения о местоположении | - |
| 6. | Иные сведения | - |

3. Пояснения к сведениям об объекте недвижимости с кадастровым номером 86:09:0401003:562:

| | |
|----|--|
| 1. | |
|----|--|

1. Сведения о характерных точках контура объекта недвижимости с кадастровым номером 86:09:0401003:565 :

Система координат МСК-86, зона 2 **Зона N 2**

| Обозначение характерных точек контура | Содержатся в Едином государственном реестре недвижимости | | | Определены в результате выполнения комплексных кадастровых работ | | | Метод определения координат | Формулы, примененные для расчета средней квадратической погрешности определения координат характерных точек (M_t), с подставленными в такие формулы значениями и итоговые (вычисленные) значения M_t , м |
|--|--|---|--------------|---|----------------|--------------|-----------------------------------|--|
| | Координаты, м | | Радиус, м | Координаты, м | | Радиус, м | | |
| | X | Y | | X | Y | | | |
| 1 | 2 | 3 | 4 | 5 | 6 | 7 | 8 | 9 |
| н4661О | - | - | - | 97857 6.45 | 16469 84.13 | - | - | 0.1 |
| н4662О | - | - | - | 97858 6.47 | 16470 05.31 | - | - | 0.1 |
| н4663О | - | - | - | 97857 9.16 | 16470 08.77 | - | - | 0.1 |
| н4664О | - | - | - | 97856 9.14 | 16469 87.59 | - | - | 0.1 |
| н4661О | - | - | - | 97857 6.45 | 16469 84.13 | - | - | 0.1 |

**2. Сведения о характеристиках объекта недвижимости с кадастровым номером
86:09:0401003:565:**

| N п/п | Наименование характеристики | Значение характеристики |
|----------|--|----------------------------|
| 1 | 2 | 3 |
| 1. | Вид объекта недвижимости | Здание |
| 2. | Ранее присвоенный государственный учетный номер (инвентарный) здания, сооружения, объекта незавершенного строительства | - |
| 3. | Кадастровый номер земельного участка (земельных участков), в границах которого (которых) расположены здание, сооружение, объект незавершенного строительства | 86:09:0401003:215 |
| 4. | Уникальный учетный номер кадастрового квартала, в границах которого расположены здание, сооружение, объект незавершенного строительства | 86:09:0401003 |
| 5. | Адрес здания, сооружения, объекта незавершенного строительства | |

| 5.1. | Сведения о местоположении здания, сооружения, объекта незавершенного строительства (при отсутствии адреса) в структурированном в соответствии с федеральной информационной адресной системой виде | | | | | | Ханты-Мансийский автономный округ - Югра, р-н. Советский, п. Юбилейный, ул. Космонавтов, д. 9 | |
|---|---|---|-----------|--|----------------|-----------|---|--|
| 5.2. | Дополнительные сведения о местоположении | | | | | | - | |
| 6. | Иные сведения | | | | | | - | |
| 3. Пояснения к сведениям об объекте недвижимости с кадастровым номером <u>86:09:0401003:565</u>: | | | | | | | | |
| 1. | | | | | | | | |
| 1. Сведения о характерных точках контура объекта недвижимости с кадастровым номером <u>86:09:0401003:566</u> : | | | | | | | | |
| Система координат <u>МСК-86, зона 2</u> Зона <u>N 2</u> | | | | | | | | |
| Обозначение характерных точек контура | Содержатся в Едином государственном реестре недвижимости | | | Определены в результате выполнения комплексных кадастровых работ | | | Метод определения координат | Формулы, примененные для расчета средней квадратической погрешности определения координат характерных точек (M_t), с подставленными в такие формулы значениями и итоговые (вычисленные) значения M_t , м |
| | Координаты, м | | Радиус, м | Координаты, м | | Радиус, м | | |
| | X | Y | | X | Y | | | |
| 1 | 2 | 3 | 4 | 5 | 6 | 7 | 8 | 9 |
| н4646О | - | - | - | 97820 4.77 | 16463 30.65 | - | - | 0.1 |
| н4647О | - | - | - | 97825 8.82 | 16463 32.73 | - | - | 0.1 |
| н4648О | - | - | - | 97825 8.48 | 16463 41.53 | - | - | 0.1 |
| н4649О | - | - | - | 97820 4.43 | 16463 39.45 | - | - | 0.1 |
| н4646О | - | - | - | 97820 4.77 | 16463 30.65 | - | - | 0.1 |
| 2. Сведения о характеристиках объекта недвижимости с кадастровым номером <u>86:09:0401003:566</u>: | | | | | | | | |
| N п/п | Наименование характеристики | | | | | | Значение характеристики | |

| | | | | | | | | |
|--|---|---|-----------|--|-----------------|--|-----------------------------|---|
| 1 | 2 | | | | | 3 | | |
| 1. | Вид объекта недвижимости | | | | | Здание | | |
| 2. | Ранее присвоенный государственный учетный номер (инвентарный) здания, сооружения, объекта незавершенного строительства | | | | | - | | |
| 3. | Кадастровый номер земельного участка (земельных участков), в границах которого (которых) расположены здание, сооружение, объект незавершенного строительства | | | | | 86:09:0401003:128 | | |
| 4. | Уникальный учетный номер кадастрового квартала, в границах которого расположены здание, сооружение, объект незавершенного строительства | | | | | 86:09:0401003 | | |
| 5. | Адрес здания, сооружения, объекта незавершенного строительства | | | | | | | |
| 5.1. | Сведения о местоположении здания, сооружения, объекта незавершенного строительства (при отсутствии адреса) в структурированном в соответствии с федеральной информационной адресной системой виде | | | | | Ханты-Мансийский автономный округ - Югра, р-н. Советский, п. Юбилейный, ул. Лесная, д. 1 | | |
| 5.2. | Дополнительные сведения о местоположении | | | | | - | | |
| 6. | Иные сведения | | | | | - | | |
| 3. Пояснения к сведениям об объекте недвижимости с кадастровым номером <u>86:09:0401003:566</u> : | | | | | | | | |
| 1. | | | | | | | | |
| 1. Сведения о характерных точках контура объекта недвижимости с кадастровым номером <u>86:09:0401003:567</u> : | | | | | | | | |
| Система координат <u>МСК-86, зона 2</u> | | | | | Зона <u>№ 2</u> | | | |
| Обозначение характерных точек контура | Содержатся в Едином государственном реестре недвижимости | | | Определены в результате выполнения комплексных кадастровых работ | | | Метод определения координат | Формулы, примененные для расчета средней квадратической погрешности определения координат характерных точек (Mt), с подставленными в такие формулы значениями и итоговые (вычисленные) значения Mt, м |
| | Координаты, м | | Радиус, м | Координаты, м | | Радиус, м | | |
| | X | Y | | X | Y | | | |
| 1 | 2 | 3 | 4 | 5 | 6 | 7 | 8 | 9 |
| н4596О | - | - | - | 97808 0.42 | 16464 39.76 | - | - | 0.1 |
| н4597О | | | | | | | | |

| | | | | | | | | |
|--------|---|---|---|---------------|----------------|---|---|-----|
| | - | - | - | 97808 3.56 | 16464 46.70 | - | - | 0.1 |
| н3153У | - | - | - | 97807 3.17 | 16464 51.40 | - | - | 0.1 |
| н4598О | - | - | - | 97806 3.11 | 16464 55.95 | - | - | 0.1 |
| н4599О | - | - | - | 97805 9.97 | 16464 49.01 | - | - | 0.1 |
| н3154У | - | - | - | 97806 9.98 | 16464 44.48 | - | - | 0.1 |
| н4596О | - | - | - | 97808 0.42 | 16464 39.76 | - | - | 0.1 |

2. Сведения о характеристиках объекта недвижимости с кадастровым номером 86:09:0401003:567:

| № п/п | Наименование характеристики | Значение характеристики |
|----------|---|--|
| 1 | 2 | 3 |
| 1. | Вид объекта недвижимости | Здание |
| 2. | Ранее присвоенный государственный учетный номер (инвентарный) здания, сооружения, объекта незавершенного строительства | - |
| 3. | Кадастровый номер земельного участка (земельных участков), в границах которого (которых) расположены здание, сооружение, объект незавершенного строительства | 86:09:0401003:137 |
| 4. | Уникальный учетный номер кадастрового квартала, в границах которого расположены здание, сооружение, объект незавершенного строительства | 86:09:0401003 |
| 5. | Адрес здания, сооружения, объекта незавершенного строительства | |
| 5.1. | Сведения о местоположении здания, сооружения, объекта незавершенного строительства (при отсутствии адреса) в структурированном в соответствии с федеральной информационной адресной системой виде | Ханты-Мансийский автономный округ - Югра, р-н Советский, п. Юбилейный, ул. Лесная, д. 11 |
| 5.2. | Дополнительные сведения о местоположении | - |
| 6. | Иные сведения | - |

3. Пояснения к сведениям об объекте недвижимости с кадастровым номером 86:09:0401003:567:

| | |
|----|--|
| 1. | |
|----|--|

1. Сведения о характерных точках контура объекта недвижимости с кадастровым номером 86:09:0401003:568 :

Система координат МСК-86, зона 2

Зона N 2

| Обозначение характерных точек контура | Содержатся в Едином государственном реестре недвижимости | | | Определены в результате выполнения комплексных кадастровых работ | | | Метод определения координат | Формулы, примененные для расчета средней квадратической погрешности определения координат характерных точек (M _t), с подставленными в такие формулы значениями и итоговые (вычисленные) значения M _t , м |
|--|--|---|--------------|---|----------------|--------------|-----------------------------------|---|
| | Координаты, м | | Радиус, м | Координаты, м | | Радиус, м | | |
| | X | Y | | X | Y | | | |
| 1 | 2 | 3 | 4 | 5 | 6 | 7 | 8 | 9 |
| н4592О | - | - | - | 97803 0.90 | 16464 62.52 | - | - | 0.1 |
| 1412 | - | - | - | 97803 4.80 | 16464 60.62 | - | - | 0.1 |
| н4593О | - | - | - | 97804 5.06 | 16464 55.89 | - | - | 0.1 |
| н4594О | - | - | - | 97804 8.25 | 16464 62.70 | - | - | 0.1 |
| 1411 | - | - | - | 97803 7.92 | 16464 67.51 | - | - | 0.1 |
| н4595О | - | - | - | 97803 4.09 | 16464 69.33 | - | - | 0.1 |
| н4592О | - | - | - | 97803 0.90 | 16464 62.52 | - | - | 0.1 |

2. Сведения о характеристиках объекта недвижимости с кадастровым номером 86:09:0401003:568:

| N п/п | Наименование характеристики | Значение характеристики |
|----------|---|----------------------------|
| 1 | 2 | 3 |
| 1. | Вид объекта недвижимости | Здание |
| 2. | Ранее присвоенный государственный учетный номер (инвентарный) здания, сооружения, объекта незавершенного | - |

| | | | | | | | | |
|--|---|---|-----------|--|----------------|---|-----------------------------|---|
| | строительства | | | | | | | |
| 3. | Кадастровый номер земельного участка (земельных участков), в границах которого (которых) расположены здание, сооружение, объект незавершенного строительства | | | | | 86:09:0401003:73 | | |
| 4. | Уникальный учетный номер кадастрового квартала, в границах которого расположены здание, сооружение, объект незавершенного строительства | | | | | 86:09:0401003 | | |
| 5. | Адрес здания, сооружения, объекта незавершенного строительства | | | | | | | |
| 5.1. | Сведения о местоположении здания, сооружения, объекта незавершенного строительства (при отсутствии адреса) в структурированном в соответствии с федеральной информационной адресной системой виде | | | | | Ханты-Мансийский автономный округ - Югра, р-н. Советский, п. Юбилейный, ул. Лесная, д. 13 | | |
| 5.2. | Дополнительные сведения о местоположении | | | | | - | | |
| 6. | Иные сведения | | | | | - | | |
| 3. Пояснения к сведениям об объекте недвижимости с кадастровым номером <u>86:09:0401003:568</u> : | | | | | | | | |
| 1. | | | | | | | | |
| 1. Сведения о характерных точках контура объекта недвижимости с кадастровым номером <u>86:09:0401003:569</u> : | | | | | | | | |
| Система координат <u>МСК-86, зона 2</u> | | | | | | Зона <u>N 2</u> | | |
| Обозначение характерных точек контура | Содержатся в Едином государственном реестре недвижимости | | | Определены в результате выполнения комплексных кадастровых работ | | | Метод определения координат | Формулы, примененные для расчета средней квадратической погрешности определения координат характерных точек (M _t), с подставленными в такие формулы значениями и итоговые (вычисленные) значения M _t , м |
| | Координаты, м | | Радиус, м | Координаты, м | | Радиус, м | | |
| | X | Y | | X | Y | | | |
| 1 | 2 | 3 | 4 | 5 | 6 | 7 | 8 | 9 |
| н4584О | - | - | - | 97813 0.98 | 16464 58.40 | - | - | 0.1 |
| н4585О | - | - | - | 97813 4.07 | 16464 65.31 | - | - | 0.1 |
| н3150У | - | - | - | 97812 3.84 | 16464 69.88 | - | - | 0.1 |

| | | | | | | | | |
|--------|---|---|---|---------------|----------------|---|---|-----|
| н4586О | - | - | - | 97811 3.17 | 16464 74.65 | - | - | 0.1 |
| н4587О | - | - | - | 97811 0.08 | 16464 67.74 | - | - | 0.1 |
| н3149У | - | - | - | 97812 1.13 | 16464 62.80 | - | - | 0.1 |
| н4584О | - | - | - | 97813 0.98 | 16464 58.40 | - | - | 0.1 |

2. Сведения о характеристиках объекта недвижимости с кадастровым номером 86:09:0401003:569:

| N п/п | Наименование характеристики | Значение характеристики |
|----------|---|--|
| 1 | 2 | 3 |
| 1. | Вид объекта недвижимости | Здание |
| 2. | Ранее присвоенный государственный учетный номер (инвентарный) здания, сооружения, объекта незавершенного строительства | - |
| 3. | Кадастровый номер земельного участка (земельных участков), в границах которого (которых) расположены здание, сооружение, объект незавершенного строительства | 86:09:0401003:267 |
| 4. | Уникальный учетный номер кадастрового квартала, в границах которого расположены здание, сооружение, объект незавершенного строительства | 86:09:0401003 |
| 5. | Адрес здания, сооружения, объекта незавершенного строительства | |
| 5.1. | Сведения о местоположении здания, сооружения, объекта незавершенного строительства (при отсутствии адреса) в структурированном в соответствии с федеральной информационной адресной системой виде | Ханты-Мансийский автономный округ - Югра, р-н. Советский, п. Юбилейный, ул. Лесная, д. 2 |
| 5.2. | Дополнительные сведения о местоположении | - |
| 6. | Иные сведения | - |

3. Пояснения к сведениям об объекте недвижимости с кадастровым номером 86:09:0401003:569:

| | |
|----|--|
| 1. | |
|----|--|

1. Сведения о характерных точках контура объекта недвижимости с кадастровым номером 86:09:0401003:572 :

Система координат МСК-86, зона 2 **Зона N 2**

| Обозначение характерных точек контура | Содержатся в Едином государственном реестре недвижимости | | | Определены в результате выполнения комплексных кадастровых работ | | | Метод определения координат | Формулы, примененные для расчета средней квадратической погрешности определения координат характерных точек (M_t), с подставленными в такие формулы значениями и итоговые (вычисленные) значения M_t , м |
|--|--|---|--------------|---|----------------|--------------|-----------------------------------|--|
| | Координаты, м | | Радиус, м | Координаты, м | | Радиус, м | | |
| | X | Y | | X | Y | | | |
| 1 | 2 | 3 | 4 | 5 | 6 | 7 | 8 | 9 |
| н43100 | - | - | - | 97819 3.34 | 16464 29.83 | - | - | 0.1 |
| н3664У | - | - | - | 97820 4.24 | 16464 24.84 | - | - | 0.1 |
| н43110 | - | - | - | 97821 4.43 | 16464 20.17 | - | - | 0.1 |
| н43120 | - | - | - | 97821 7.61 | 16464 27.11 | - | - | 0.1 |
| н3663У | - | - | - | 97820 7.11 | 16464 31.92 | - | - | 0.1 |
| н43130 | - | - | - | 97819 6.52 | 16464 36.77 | - | - | 0.1 |
| н43100 | - | - | - | 97819 3.34 | 16464 29.83 | - | - | 0.1 |
| 2. Сведения о характеристиках объекта недвижимости с кадастровым номером 86:09:0401003:572: | | | | | | | | |
| N п/п | Наименование характеристики | | | | | | Значение характеристики | |
| 1 | 2 | | | | | | 3 | |
| 1. | Вид объекта недвижимости | | | | | | Здание | |
| 2. | Ранее присвоенный государственный учетный номер (инвентарный) здания, сооружения, объекта незавершенного строительства | | | | | | - | |
| 3. | Кадастровый номер земельного участка (земельных участков), в границах которого (которых) расположены здание, сооружение, объект незавершенного строительства | | | | | | 86:09:0401003:264 | |

| | | | | | | | | |
|--|---|---|-----------|--|----------------|-----------------|--|---|
| 4. | Уникальный учетный номер кадастрового квартала, в границах которого расположены здание, сооружение, объект незавершенного строительства | | | | | | 86:09:0401003 | |
| 5. | Адрес здания, сооружения, объекта незавершенного строительства | | | | | | | |
| 5.1. | Сведения о местоположении здания, сооружения, объекта незавершенного строительства (при отсутствии адреса) в структурированном в соответствии с федеральной информационной адресной системой виде | | | | | | Ханты-Мансийский автономный округ - Югра, р-н. Советский, п. Юбилейный, ул. Лесная, д. 6 | |
| 5.2. | Дополнительные сведения о местоположении | | | | | | - | |
| 6. | Иные сведения | | | | | | - | |
| 3. Пояснения к сведениям об объекте недвижимости с кадастровым номером 86:09:0401003:572: | | | | | | | | |
| 1. | | | | | | | | |
| 1. Сведения о характерных точках контура объекта недвижимости с кадастровым номером 86:09:0401003:574 : | | | | | | | | |
| Система координат МСК-86, зона 2 | | | | | | Зона N 2 | | |
| Обозначение характерных точек контура | Содержатся в Едином государственном реестре недвижимости | | | Определены в результате выполнения комплексных кадастровых работ | | | Метод определения координат | Формулы, примененные для расчета средней квадратической погрешности определения координат характерных точек (M _t), с подставленными в такие формулы значениями и итоговые (вычисленные) значения M _t , м |
| | Координаты, м | | Радиус, м | Координаты, м | | Радиус, м | | |
| | X | Y | | X | Y | | | |
| 1 | 2 | 3 | 4 | 5 | 6 | 7 | 8 | 9 |
| н4274О | - | - | - | 97831 8.55 | 16463 68.24 | - | - | 0.1 |
| н4275О | - | - | - | 97832 1.96 | 16463 75.41 | - | - | 0.1 |
| н3076У | - | - | - | 97831 1.40 | 16463 80.43 | - | - | 0.1 |
| н4276О | - | - | - | 97830 1.28 | 16463 85.25 | - | - | 0.1 |
| н4277О | - | - | - | 97829 | 16463 | - | - | 0.1 |

| | | | | | | | | |
|--------|---|---|---|---------------|----------------|---|---|-----|
| | | | | 7.87 | 78.08 | | | |
| н3077У | - | - | - | 97830 8.09 | 16463 73.22 | - | - | 0.1 |
| н4274О | - | - | - | 97831 8.55 | 16463 68.24 | - | - | 0.1 |

2. Сведения о характеристиках объекта недвижимости с кадастровым номером 86:09:0401003:574:

| № п/п | Наименование характеристики | Значение характеристики |
|-------|---|--|
| 1 | 2 | 3 |
| 1. | Вид объекта недвижимости | Здание |
| 2. | Ранее присвоенный государственный учетный номер (инвентарный) здания, сооружения, объекта незавершенного строительства | - |
| 3. | Кадастровый номер земельного участка (земельных участков), в границах которого (которых) расположены здание, сооружение, объект незавершенного строительства | 86:09:0401003:168 |
| 4. | Уникальный учетный номер кадастрового квартала, в границах которого расположены здание, сооружение, объект незавершенного строительства | 86:09:0401003 |
| 5. | Адрес здания, сооружения, объекта незавершенного строительства | |
| 5.1. | Сведения о местоположении здания, сооружения, объекта незавершенного строительства (при отсутствии адреса) в структурированном в соответствии с федеральной информационной адресной системой виде | Ханты-Мансийский автономный округ - Югра, р-н. Советский, п. Юбилейный, ул. Лесная, д. 8 |
| 5.2. | Дополнительные сведения о местоположении | - |
| 6. | Иные сведения | - |

3. Пояснения к сведениям об объекте недвижимости с кадастровым номером 86:09:0401003:574:

| | |
|----|--|
| 1. | |
|----|--|

1. Сведения о характерных точках контура объекта недвижимости с кадастровым номером 86:09:0401003:575 :

Система координат МСК-86, зона 2

Зона N 2

| Обозначение характерных точек контура | Содержатся в Едином государственном реестре недвижимости | | Определены в результате выполнения комплексных кадастровых работ | | Метод определения координат | Формулы, примененные для расчета средней квадратической погрешности определения |
|---------------------------------------|--|-----------|--|-----------|-----------------------------|---|
| | Координаты, м | Радиус, м | Координаты, м | Радиус, м | | |

| | | | | | | | | |
|--------|---|---|---|---------------|----------------|---|---|---|
| | X | Y | | X | Y | | | координат характерных точек (M _i), с подставленными в такие формулы значениями и итоговые (вычисленные) значения M _t , м |
| 1 | 2 | 3 | 4 | 5 | 6 | 7 | 8 | 9 |
| н4588О | - | - | - | 97811 7.79 | 16464 30.10 | - | - | 0.1 |
| н4589О | - | - | - | 97811 4.67 | 16464 23.47 | - | - | 0.1 |
| н3151У | - | - | - | 97810 4.80 | 16464 28.10 | - | - | 0.1 |
| н4590О | - | - | - | 97809 5.17 | 16464 32.63 | - | - | 0.1 |
| н4591О | - | - | - | 97809 8.29 | 16464 39.26 | - | - | 0.1 |
| н3152У | - | - | - | 97810 7.99 | 16464 34.70 | - | - | 0.1 |
| н4588О | - | - | - | 97811 7.79 | 16464 30.10 | - | - | 0.1 |

**2. Сведения о характеристиках объекта недвижимости с кадастровым номером
86:09:0401003:575:**

| № п/п | Наименование характеристики | Значение характеристики |
|----------|--|----------------------------|
| 1 | 2 | 3 |
| 1. | Вид объекта недвижимости | Здание |
| 2. | Ранее присвоенный государственный учетный номер (инвентарный) здания, сооружения, объекта незавершенного строительства | - |
| 3. | Кадастровый номер земельного участка (земельных участков), в границах которого (которых) расположены здание, сооружение, объект незавершенного строительства | 86:09:0401003:1185 |
| 4. | Уникальный учетный номер кадастрового квартала, в границах которого расположены здание, сооружение, объект незавершенного строительства | 86:09:0401003 |
| 5. | Адрес здания, сооружения, объекта незавершенного | |

| | | | | | | | | |
|---|---|---|-----------|--|----------------|-----------|--|--|
| | строительства | | | | | | | |
| 5.1. | Сведения о местоположении здания, сооружения, объекта незавершенного строительства (при отсутствии адреса) в структурированном в соответствии с федеральной информационной адресной системой виде | | | | | | Ханты-Мансийский автономный округ - Югра, р-н. Советский, п. Юбилейный, ул. Лесная, д. 9 | |
| 5.2. | Дополнительные сведения о местоположении | | | | | | - | |
| 6. | Иные сведения | | | | | | - | |
| 3. Пояснения к сведениям об объекте недвижимости с кадастровым номером <u>86:09:0401003:575</u>: | | | | | | | | |
| 1. | | | | | | | | |
| 1. Сведения о характерных точках контура объекта недвижимости с кадастровым номером <u>86:09:0401003:576</u> : | | | | | | | | |
| Система координат <u>МСК-86, зона 2</u> | | | | | | | | Зона N 2 |
| Обозначение характерных точек контура | Содержатся в Едином государственном реестре недвижимости | | | Определены в результате выполнения комплексных кадастровых работ | | | Метод определения координат | Формулы, примененные для расчета средней квадратической погрешности определения координат характерных точек (M_t), с подставленными в такие формулы значениями и итоговые (вычисленные) значения M_t , м |
| | Координаты, м | | Радиус, м | Координаты, м | | Радиус, м | | |
| | X | Y | | X | Y | | | |
| 1 | 2 | 3 | 4 | 5 | 6 | 7 | 8 | 9 |
| 1339 | - | - | - | 97827 9.11 | 16463 13.60 | - | - | 0.1 |
| 1340 | - | - | - | 97828 5.89 | 16463 13.05 | - | - | 0.1 |
| 1341 | - | - | - | 97828 6.45 | 16463 18.14 | - | - | 0.1 |
| 1342 | - | - | - | 97827 9.57 | 16463 18.71 | - | - | 0.1 |
| 1339 | - | - | - | 97827 9.11 | 16463 13.60 | - | - | 0.1 |
| 2. Сведения о характеристиках объекта недвижимости с кадастровым номером <u>86:09:0401003:576</u>: | | | | | | | | |

| N п/п | Наименование характеристики | Значение характеристики | | | | | | |
|--|---|---|--|------------------|-----------------------------------|---|--------------|-----|
| 1 | 2 | 3 | | | | | | |
| 1. | Вид объекта недвижимости | Здание | | | | | | |
| 2. | Ранее присвоенный государственный учетный номер (инвентарный) здания, сооружения, объекта незавершенного строительства | - | | | | | | |
| 3. | Кадастровый номер земельного участка (земельных участков), в границах которого (которых) расположены здание, сооружение, объект незавершенного строительства | 86:09:0401003:57 | | | | | | |
| 4. | Уникальный учетный номер кадастрового квартала, в границах которого расположены здание, сооружение, объект незавершенного строительства | 86:09:0401003 | | | | | | |
| 5. | Адрес здания, сооружения, объекта незавершенного строительства | | | | | | | |
| 5.1. | Сведения о местоположении здания, сооружения, объекта незавершенного строительства (при отсутствии адреса) в структурированном в соответствии с федеральной информационной адресной системой виде | Ханты-Мансийский автономный округ - Югра, р-н. Советский, п. Юбилейный, ул. Лесная, д. бн | | | | | | |
| 5.2. | Дополнительные сведения о местоположении | - | | | | | | |
| 6. | Иные сведения | - | | | | | | |
| 3. Пояснения к сведениям об объекте недвижимости с кадастровым номером 86:09:0401003:576 : | | | | | | | | |
| 1. | | | | | | | | |
| 1. Сведения о характерных точках контура объекта недвижимости с кадастровым номером 86:09:0401003:577 : | | | | | | | | |
| Система координат МСК-86, зона 2 | | | | | | | | |
| Зона N 2 | | | | | | | | |
| Обозначение характерных точек контура | Содержатся в Едином государственном реестре недвижимости | | Определены в результате выполнения комплексных кадастровых работ | | Метод определения координат | Формулы, примененные для расчета средней квадратической погрешности определения координат характерных точек (M _t), с подставленными в такие формулы значениями и итоговые (вычисленные) значения M _t , м | | |
| | Координаты, м | | Радиус, м | Координаты, м | | | Радиус, м | |
| | X | Y | | X | | | Y | |
| 1 | 2 | 3 | 4 | 5 | 6 | 7 | 8 | 9 |
| n45800 | - | - | - | 97827 | 16467 | - | - | 0.1 |

| | | | | | | | | |
|--------|---|---|---|---------------|----------------|---|---|-----|
| | | | | 8.68 | 10.49 | | | |
| н4581О | - | - | - | 97828 7.94 | 16467 31.63 | - | - | 0.1 |
| н4582О | - | - | - | 97828 0.79 | 16467 34.76 | - | - | 0.1 |
| н4583О | - | - | - | 97827 1.53 | 16467 13.62 | - | - | 0.1 |
| н4580О | - | - | - | 97827 8.68 | 16467 10.49 | - | - | 0.1 |

2. Сведения о характеристиках объекта недвижимости с кадастровым номером 86:09:0401003:577:

| № п/п | Наименование характеристики | Значение характеристики |
|----------|---|---|
| 1 | 2 | 3 |
| 1. | Вид объекта недвижимости | Здание |
| 2. | Ранее присвоенный государственный учетный номер (инвентарный) здания, сооружения, объекта незавершенного строительства | - |
| 3. | Кадастровый номер земельного участка (земельных участков), в границах которого (которых) расположены здание, сооружение, объект незавершенного строительства | - |
| 4. | Уникальный учетный номер кадастрового квартала, в границах которого расположены здание, сооружение, объект незавершенного строительства | 86:09:0401003 |
| 5. | Адрес здания, сооружения, объекта незавершенного строительства | |
| 5.1. | Сведения о местоположении здания, сооружения, объекта незавершенного строительства (при отсутствии адреса) в структурированном в соответствии с федеральной информационной адресной системой виде | Ханты-Мансийский автономный округ - Югра, р-н. Советский, п. Юбилейный, ул. Новая, д. 1 |
| 5.2. | Дополнительные сведения о местоположении | - |
| 6. | Иные сведения | - |

3. Пояснения к сведениям об объекте недвижимости с кадастровым номером 86:09:0401003:577:

| | |
|----|--|
| 1. | |
|----|--|

1. Сведения о характерных точках контура объекта недвижимости с кадастровым номером 86:09:0401003:578 :

Система координат МСК-86, зона 2

Зона N 2

| Обозначение характерных точек контура | Содержатся в Едином государственном реестре недвижимости | | | Определены в результате выполнения комплексных кадастровых работ | | | Метод определения координат | Формулы, примененные для расчета средней квадратической погрешности определения координат характерных точек (M_t), с подставленными в такие формулы значениями и итоговые (вычисленные) значения M_t , м |
|--|--|---|--------------|---|----------------|--------------|-----------------------------------|--|
| | Координаты, м | | Радиус, м | Координаты, м | | Радиус, м | | |
| | X | Y | | X | Y | | | |
| 1 | 2 | 3 | 4 | 5 | 6 | 7 | 8 | 9 |
| н4574О | - | - | - | 97816 1.96 | 16465 25.65 | - | - | 0.1 |
| н3817У | - | - | - | 97816 6.36 | 16465 35.86 | - | - | 0.1 |
| н4575О | - | - | - | 97817 0.98 | 16465 46.56 | - | - | 0.1 |
| н4576О | - | - | - | 97816 3.95 | 16465 49.59 | - | - | 0.1 |
| н3816У | - | - | - | 97815 9.32 | 16465 38.86 | - | - | 0.1 |
| н4577О | - | - | - | 97815 4.93 | 16465 28.68 | - | - | 0.1 |
| н4574О | - | - | - | 97816 1.96 | 16465 25.65 | - | - | 0.1 |

**2. Сведения о характеристиках объекта недвижимости с кадастровым номером
86:09:0401003:578:**

| N п/п | Наименование характеристики | Значение характеристики |
|----------|--|----------------------------|
| 1 | 2 | 3 |
| 1. | Вид объекта недвижимости | Здание |
| 2. | Ранее присвоенный государственный учетный номер (инвентарный) здания, сооружения, объекта незавершенного строительства | - |
| 3. | Кадастровый номер земельного участка (земельных участков), в границах которого (которых) расположены здание, сооружение, объект незавершенного строительства | 86:09:0401003:33 |

| | | |
|------|---|--|
| 4. | Уникальный учетный номер кадастрового квартала, в границах которого расположены здание, сооружение, объект незавершенного строительства | 86:09:0401003 |
| 5. | Адрес здания, сооружения, объекта незавершенного строительства | |
| 5.1. | Сведения о местоположении здания, сооружения, объекта незавершенного строительства (при отсутствии адреса) в структурированном в соответствии с федеральной информационной адресной системой виде | Ханты-Мансийский автономный округ - Югра, р-н. Советский, п. Юбилейный, ул. Новая, д. 10 |
| 5.2. | Дополнительные сведения о местоположении | - |
| 6. | Иные сведения | - |

3. Пояснения к сведениям об объекте недвижимости с кадастровым номером 86:09:0401003:578:

| | |
|----|--|
| 1. | |
|----|--|

1. Сведения о характерных точках контура объекта недвижимости с кадастровым номером 86:09:0401003:579:

Система координат МСК-86, зона 2

Зона N 2

| Обозначение характерных точек контура | Содержатся в Едином государственном реестре недвижимости | | | Определены в результате выполнения комплексных кадастровых работ | | | Метод определения координат | Формулы, примененные для расчета средней квадратической погрешности определения координат характерных точек (M _l), с подставленными в такие формулы значениями и итоговые (вычисленные) значения M _t , м |
|--|--|---|--------------|---|----------------|--------------|-----------------------------------|---|
| | Координаты, м | | Радиус, м | Координаты, м | | Радиус, м | | |
| | X | Y | | X | Y | | | |
| 1 | 2 | 3 | 4 | 5 | 6 | 7 | 8 | 9 |
| н4554О | - | - | - | 97822 6.40 | 16465 92.87 | - | - | 0.1 |
| н3141У | - | - | - | 97823 0.99 | 16466 03.45 | - | - | 0.1 |
| н4555О | - | - | - | 97823 5.45 | 16466 13.74 | - | - | 0.1 |
| н4556О | - | - | - | 97822 8.52 | 16466 16.71 | - | - | 0.1 |
| н3142У | - | - | - | 97822 | 16466 | - | - | 0.1 |

| | | | | | | | | |
|--------|---|---|---|---------------|----------------|---|---|-----|
| | | | | 4.05 | 06.69 | | | |
| н4557О | - | - | - | 97821 9.24 | 16465 95.92 | - | - | 0.1 |
| н4554О | - | - | - | 97822 6.40 | 16465 92.87 | - | - | 0.1 |

2. Сведения о характеристиках объекта недвижимости с кадастровым номером 86:09:0401003:579:

| № п/п | Наименование характеристики | Значение характеристики |
|----------|---|--|
| 1 | 2 | 3 |
| 1. | Вид объекта недвижимости | Здание |
| 2. | Ранее присвоенный государственный учетный номер (инвентарный) здания, сооружения, объекта незавершенного строительства | - |
| 3. | Кадастровый номер земельного участка (земельных участков), в границах которого (которых) расположены здание, сооружение, объект незавершенного строительства | 86:09:0401003:255 |
| 4. | Уникальный учетный номер кадастрового квартала, в границах которого расположены здание, сооружение, объект незавершенного строительства | 86:09:0401003 |
| 5. | Адрес здания, сооружения, объекта незавершенного строительства | |
| 5.1. | Сведения о местоположении здания, сооружения, объекта незавершенного строительства (при отсутствии адреса) в структурированном в соответствии с федеральной информационной адресной системой виде | Ханты-Мансийский автономный округ - Югра, р-н. Советский, п. Юбилейный, ул. Новая, д. 11 |
| 5.2. | Дополнительные сведения о местоположении | - |
| 6. | Иные сведения | - |

3. Пояснения к сведениям об объекте недвижимости с кадастровым номером 86:09:0401003:579:

| | |
|----|--|
| 1. | |
|----|--|

1. Сведения о характерных точках контура объекта недвижимости с кадастровым номером 86:09:0401003:580 :

Система координат МСК-86, зона 2

Зона N 2

| Обозначение характерных точек контура | Содержатся в Едином государственном реестре недвижимости | | Определены в результате выполнения комплексных кадастровых работ | | Метод определения координат | Формулы, примененные для расчета средней квадратической погрешности определения |
|--|--|-----------|--|-----------|-----------------------------|---|
| | Координаты, м | Радиус, м | Координаты, м | Радиус, м | | |

| | | | | | | | | |
|--------|---|---|---|---------------|----------------|---|---|---|
| | X | Y | | X | Y | | | координат характерных точек (M _i), с подставленными в такие формулы значениями и итоговые (вычисленные) значения M _t , м |
| 1 | 2 | 3 | 4 | 5 | 6 | 7 | 8 | 9 |
| 2906O | - | - | - | 97814 8.35 | 16464 95.73 | - | - | 0.1 |
| 2909O | - | - | - | 97814 1.55 | 16464 98.68 | - | - | 0.1 |
| н4578O | - | - | - | 97813 6.88 | 16464 87.92 | - | - | 0.1 |
| н4579O | - | - | - | 97814 3.68 | 16464 84.97 | - | - | 0.1 |
| 2906O | - | - | - | 97814 8.35 | 16464 95.73 | - | - | 0.1 |

**2. Сведения о характеристиках объекта недвижимости с кадастровым номером
86:09:0401003:580:**

| N п/п | Наименование характеристики | Значение характеристики |
|----------|---|--|
| 1 | 2 | 3 |
| 1. | Вид объекта недвижимости | Здание |
| 2. | Ранее присвоенный государственный учетный номер (инвентарный) здания, сооружения, объекта незавершенного строительства | - |
| 3. | Кадастровый номер земельного участка (земельных участков), в границах которого (которых) расположены здание, сооружение, объект незавершенного строительства | 86:09:0401003:269 |
| 4. | Уникальный учетный номер кадастрового квартала, в границах которого расположены здание, сооружение, объект незавершенного строительства | 86:09:0401003 |
| 5. | Адрес здания, сооружения, объекта незавершенного строительства | |
| 5.1. | Сведения о местоположении здания, сооружения, объекта незавершенного строительства (при отсутствии адреса) в структурированном в соответствии с федеральной информационной адресной системой виде | Ханты-Мансийский автономный округ - Югра, р-н. Советский, п. Юбилейный, ул. Новая, д. 12 |

| 5.2. | Дополнительные сведения о местоположении | | | | | | - | |
|--|--|---|-----------|--|----------------|-----------|-----------------------------|--|
| 6. | Иные сведения | | | | | | - | |
| 3. Пояснения к сведениям об объекте недвижимости с кадастровым номером <u>86:09:0401003:580</u> : | | | | | | | | |
| 1. | | | | | | | | |
| 1. Сведения о характерных точках контура объекта недвижимости с кадастровым номером <u>86:09:0401003:581</u> : | | | | | | | | |
| Система координат <u>МСК-86, зона 2</u> Зона N <u>2</u> | | | | | | | | |
| Обозначение характерных точек контура | Содержатся в Едином государственном реестре недвижимости | | | Определены в результате выполнения комплексных кадастровых работ | | | Метод определения координат | Формулы, примененные для расчета средней квадратической погрешности определения координат характерных точек (M_t), с подставленными в такие формулы значениями и итоговые (вычисленные) значения M_t , м |
| | Координаты, м | | Радиус, м | Координаты, м | | Радиус, м | | |
| | X | Y | | X | Y | | | |
| 1 | 2 | 3 | 4 | 5 | 6 | 7 | 8 | 9 |
| н4550О | - | - | - | 97820 8.98 | 16465 53.49 | - | - | 0.1 |
| н4551О | - | - | - | 97820 1.66 | 16465 56.63 | - | - | 0.1 |
| н3787У | - | - | - | 97820 5.67 | 16465 65.99 | - | - | 0.1 |
| н4552О | - | - | - | 97821 0.46 | 16465 77.18 | - | - | 0.1 |
| н4553О | - | - | - | 97821 7.78 | 16465 74.04 | - | - | 0.1 |
| н3786У | - | - | - | 97821 2.96 | 16465 62.78 | - | - | 0.1 |
| н4550О | - | - | - | 97820 8.98 | 16465 53.49 | - | - | 0.1 |
| 2. Сведения о характеристиках объекта недвижимости с кадастровым номером <u>86:09:0401003:581</u> : | | | | | | | | |

| N п/п | Наименование характеристики | Значение характеристики | | | | | | |
|--|---|--|--|------------------|-----------------------------------|---|--------------|-----|
| 1 | 2 | 3 | | | | | | |
| 1. | Вид объекта недвижимости | Здание | | | | | | |
| 2. | Ранее присвоенный государственный учетный номер (инвентарный) здания, сооружения, объекта незавершенного строительства | - | | | | | | |
| 3. | Кадастровый номер земельного участка (земельных участков), в границах которого (которых) расположены здание, сооружение, объект незавершенного строительства | 86:09:0401003:258 | | | | | | |
| 4. | Уникальный учетный номер кадастрового квартала, в границах которого расположены здание, сооружение, объект незавершенного строительства | 86:09:0401003 | | | | | | |
| 5. | Адрес здания, сооружения, объекта незавершенного строительства | | | | | | | |
| 5.1. | Сведения о местоположении здания, сооружения, объекта незавершенного строительства (при отсутствии адреса) в структурированном в соответствии с федеральной информационной адресной системой виде | Ханты-Мансийский автономный округ - Югра, р-н. Советский, п. Юбилейный, ул. Новая, д. 13 | | | | | | |
| 5.2. | Дополнительные сведения о местоположении | - | | | | | | |
| 6. | Иные сведения | - | | | | | | |
| 3. Пояснения к сведениям об объекте недвижимости с кадастровым номером 86:09:0401003:581 : | | | | | | | | |
| 1. | | | | | | | | |
| 1. Сведения о характерных точках контура объекта недвижимости с кадастровым номером 86:09:0401003:582 : | | | | | | | | |
| Система координат МСК-86, зона 2 | | | | | | | | |
| Зона N 2 | | | | | | | | |
| Обозначение характерных точек контура | Содержатся в Едином государственном реестре недвижимости | | Определены в результате выполнения комплексных кадастровых работ | | Метод определения координат | Формулы, примененные для расчета средней квадратической погрешности определения координат характерных точек (M _t), с подставленными в такие формулы значениями и итоговые (вычисленные) значения M _t , м | | |
| | Координаты, м | | Радиус, м | Координаты, м | | | Радиус, м | |
| | X | Y | | X | | | Y | |
| 1 | 2 | 3 | 4 | 5 | 6 | 7 | 8 | 9 |
| n4546O | - | - | - | 97819 | 16465 | - | - | 0.1 |

| | | | | | | | | |
|--|--|---|-----------|--|----------------|-----------|-----------------------------|---|
| 1. | | | | | | | | |
| 1. Сведения о характерных точках контура объекта недвижимости с кадастровым номером <u>86:09:0401003:583</u> : | | | | | | | | |
| Система координат <u>МСК-86, зона 2</u> | | | | | | | Зона <u>N 2</u> | |
| Обозначение характерных точек контура | Содержатся в Едином государственном реестре недвижимости | | | Определены в результате выполнения комплексных кадастровых работ | | | Метод определения координат | Формулы, примененные для расчета средней квадратической погрешности определения координат характерных точек (M _t), с подставленными в такие формулы значениями и итоговые (вычисленные) значения M _t , м |
| | Координаты, м | | Радиус, м | Координаты, м | | Радиус, м | | |
| | X | Y | | X | Y | | | |
| 1 | 2 | 3 | 4 | 5 | 6 | 7 | 8 | 9 |
| н4542О | - | - | - | 97817 3.27 | 16464 72.44 | - | - | 0.1 |
| 699 | - | - | - | 97817 7.57 | 16464 82.30 | - | - | 0.1 |
| н4543О | - | - | - | 97818 2.18 | 16464 92.95 | - | - | 0.1 |
| н4544О | - | - | - | 97817 5.06 | 16464 96.04 | - | - | 0.1 |
| 698 | - | - | - | 97817 0.61 | 16464 85.74 | - | - | 0.1 |
| н4545О | - | - | - | 97816 6.17 | 16464 75.52 | - | - | 0.1 |
| н4542О | - | - | - | 97817 3.27 | 16464 72.44 | - | - | 0.1 |
| 2. Сведения о характеристиках объекта недвижимости с кадастровым номером <u>86:09:0401003:583</u> : | | | | | | | | |
| N п/п | Наименование характеристики | | | | | | Значение характеристики | |
| 1 | 2 | | | | | | 3 | |
| 1. | Вид объекта недвижимости | | | | | | Здание | |

| | | |
|------|---|--|
| 2. | Ранее присвоенный государственный учетный номер (инвентарный) здания, сооружения, объекта незавершенного строительства | - |
| 3. | Кадастровый номер земельного участка (земельных участков), в границах которого (которых) расположены здание, сооружение, объект незавершенного строительства | 86:09:0401003:261 |
| 4. | Уникальный учетный номер кадастрового квартала, в границах которого расположены здание, сооружение, объект незавершенного строительства | 86:09:0401003 |
| 5. | Адрес здания, сооружения, объекта незавершенного строительства | |
| 5.1. | Сведения о местоположении здания, сооружения, объекта незавершенного строительства (при отсутствии адреса) в структурированном в соответствии с федеральной информационной адресной системой виде | Ханты-Мансийский автономный округ - Югра, р-н. Советский, п. Юбилейный, ул. Новая, д. 17 |
| 5.2. | Дополнительные сведения о местоположении | - |
| 6. | Иные сведения | - |

3. Пояснения к сведениям об объекте недвижимости с кадастровым номером 86:09:0401003:583:

| | |
|----|--|
| 1. | |
|----|--|

1. Сведения о характерных точках контура объекта недвижимости с кадастровым номером 86:09:0401003:584 :

Система координат МСК-86, зона 2

Зона N 2

| Обозначение характерных точек контура | Содержатся в Едином государственном реестре недвижимости | | | Определены в результате выполнения комплексных кадастровых работ | | | Метод определения координат | Формулы, примененные для расчета средней квадратической погрешности определения координат характерных точек (M _t), с подставленными в такие формулы значениями и итоговые (вычисленные) значения M _t , м |
|--|--|---|--------------|---|----------------|--------------|-----------------------------------|---|
| | Координаты, м | | Радиус, м | Координаты, м | | Радиус, м | | |
| | X | Y | | X | Y | | | |
| 1 | 2 | 3 | 4 | 5 | 6 | 7 | 8 | 9 |
| н4558О | - | - | - | 97829 5.46 | 16467 49.54 | - | - | 0.1 |
| н4559О | - | - | - | 97830 6.39 | 16467 44.78 | - | - | 0.1 |
| н4560О | | | | | | | | |

| | | | | | | | | |
|--------|---|---|---|---------------|----------------|---|---|-----|
| | - | - | - | 97830 9.54 | 16467 52.00 | - | - | 0.1 |
| н4561О | - | - | - | 97829 8.61 | 16467 56.76 | - | - | 0.1 |
| н4558О | - | - | - | 97829 5.46 | 16467 49.54 | - | - | 0.1 |

2. Сведения о характеристиках объекта недвижимости с кадастровым номером 86:09:0401003:584:

| N п/п | Наименование характеристики | Значение характеристики |
|----------|---|--|
| 1 | 2 | 3 |
| 1. | Вид объекта недвижимости | Здание |
| 2. | Ранее присвоенный государственный учетный номер (инвентарный) здания, сооружения, объекта незавершенного строительства | - |
| 3. | Кадастровый номер земельного участка (земельных участков), в границах которого (которых) расположены здание, сооружение, объект незавершенного строительства | 86:09:0401003:14 |
| 4. | Уникальный учетный номер кадастрового квартала, в границах которого расположены здание, сооружение, объект незавершенного строительства | 86:09:0401003 |
| 5. | Адрес здания, сооружения, объекта незавершенного строительства | |
| 5.1. | Сведения о местоположении здания, сооружения, объекта незавершенного строительства (при отсутствии адреса) в структурированном в соответствии с федеральной информационной адресной системой виде | Ханты-Мансийский автономный округ - Югра, р-н. Советский, п. Юбилейный, ул. Новая, д. 1а |
| 5.2. | Дополнительные сведения о местоположении | - |
| 6. | Иные сведения | - |

3. Пояснения к сведениям об объекте недвижимости с кадастровым номером 86:09:0401003:584:

| | |
|----|--|
| 1. | |
|----|--|

1. Сведения о характерных точках контура объекта недвижимости с кадастровым номером 86:09:0401003:585 :

Система координат МСК-86, зона 2

Зона N 2

| Обозначение характерных точек контура | Содержатся в Едином государственном реестре недвижимости | | Определены в результате выполнения комплексных кадастровых работ | | Метод определения координат | Формулы, примененные для расчета средней квадратической погрешности определения |
|--|--|-----------|--|-----------|-----------------------------|---|
| | Координаты, м | Радиус, м | Координаты, м | Радиус, м | | |

| | | | | | | | | |
|--------|---|---|---|---------------|----------------|---|---|---|
| | X | Y | | X | Y | | | координат характерных точек (M _i), с подставленными в такие формулы значениями и итоговые (вычисленные) значения M _t , м |
| 1 | 2 | 3 | 4 | 5 | 6 | 7 | 8 | 9 |
| н4562О | - | - | - | 97823 3.15 | 16466 84.19 | - | - | 0.1 |
| н3143У | - | - | - | 97823 7.91 | 16466 95.14 | - | - | 0.1 |
| н4563О | - | - | - | 97824 2.17 | 16467 04.94 | - | - | 0.1 |
| н4564О | - | - | - | 97823 5.33 | 16467 07.91 | - | - | 0.1 |
| н3144У | - | - | - | 97823 1.06 | 16466 98.12 | - | - | 0.1 |
| н4565О | - | - | - | 97822 6.29 | 16466 87.18 | - | - | 0.1 |
| н4562О | - | - | - | 97823 3.15 | 16466 84.19 | - | - | 0.1 |

**2. Сведения о характеристиках объекта недвижимости с кадастровым номером
86:09:0401003:585:**

| № п/п | Наименование характеристики | Значение характеристики |
|----------|--|----------------------------|
| 1 | 2 | 3 |
| 1. | Вид объекта недвижимости | Здание |
| 2. | Ранее присвоенный государственный учетный номер (инвентарный) здания, сооружения, объекта незавершенного строительства | - |
| 3. | Кадастровый номер земельного участка (земельных участков), в границах которого (которых) расположены здание, сооружение, объект незавершенного строительства | 86:09:0401003:277 |
| 4. | Уникальный учетный номер кадастрового квартала, в границах которого расположены здание, сооружение, объект незавершенного строительства | 86:09:0401003 |
| 5. | Адрес здания, сооружения, объекта незавершенного | |

| | | | | | | | | |
|--|---|---|-----------|--|----------------|-----------------------------|---|-----------|
| | строительства | | | | | | | |
| 5.1. | Сведения о местоположении здания, сооружения, объекта незавершенного строительства (при отсутствии адреса) в структурированном в соответствии с федеральной информационной адресной системой виде | | | | | | Ханты-Мансийский автономный округ - Югра, р-н Советский, п Юбилейный, ул Новая, д 4 | |
| 5.2. | Дополнительные сведения о местоположении | | | | | | - | |
| 6. | Иные сведения | | | | | | - | |
| 3. Пояснения к сведениям об объекте недвижимости с кадастровым номером <u>86:09:0401003:585</u> : | | | | | | | | |
| 1. | | | | | | | | |
| 1. Сведения о характерных точках контура объекта недвижимости с кадастровым номером <u>86:09:0401003:586</u> : | | | | | | | | |
| Система координат <u>МСК-86, зона 2</u> | | | | | | Зона N <u>2</u> | | |
| Обозначение характерных точек контура | Содержатся в Едином государственном реестре недвижимости | | | Определены в результате выполнения комплексных кадастровых работ | | Метод определения координат | Формулы, примененные для расчета средней квадратической погрешности определения координат характерных точек (M _t), с подставленными в такие формулы значениями и итоговые (вычисленные) значения M _t , м | |
| | Координаты, м | | Радиус, м | Координаты, м | | | | Радиус, м |
| | X | Y | | X | Y | | | |
| 1 | 2 | 3 | 4 | 5 | 6 | 7 | 8 | 9 |
| н4566О | - | - | - | 97821 5.15 | 16466 45.14 | - | - | 0.1 |
| н4567О | - | - | - | 97820 8.67 | 16466 48.09 | - | - | 0.1 |
| н3810У | - | - | - | 97821 3.54 | 16466 58.76 | - | - | 0.1 |
| н4568О | - | - | - | 97821 8.25 | 16466 69.10 | - | - | 0.1 |
| н4569О | - | - | - | 97822 4.72 | 16466 66.15 | - | - | 0.1 |
| н3809У | - | - | - | 97821 9.93 | 16466 55.62 | - | - | 0.1 |

| | | | | | | | | |
|---|---|---|-----------|--|----------------|-----------|---|---|
| н4566О | - | - | - | 97821 5.15 | 16466 45.14 | - | - | 0.1 |
| 2. Сведения о характеристиках объекта недвижимости с кадастровым номером <u>86:09:0401003:586</u>: | | | | | | | | |
| N п/п | Наименование характеристики | | | | | | Значение характеристики | |
| 1 | 2 | | | | | | 3 | |
| 1. | Вид объекта недвижимости | | | | | | Здание | |
| 2. | Ранее присвоенный государственный учетный номер (инвентарный) здания, сооружения, объекта незавершенного строительства | | | | | | - | |
| 3. | Кадастровый номер земельного участка (земельных участков), в границах которого (которых) расположены здание, сооружение, объект незавершенного строительства | | | | | | 86:09:0401003:275 | |
| 4. | Уникальный учетный номер кадастрового квартала, в границах которого расположены здание, сооружение, объект незавершенного строительства | | | | | | 86:09:0401003 | |
| 5. | Адрес здания, сооружения, объекта незавершенного строительства | | | | | | | |
| 5.1. | Сведения о местоположении здания, сооружения, объекта незавершенного строительства (при отсутствии адреса) в структурированном в соответствии с федеральной информационной адресной системой виде | | | | | | Ханты-Мансийский автономный округ - Югра, р-н. Советский, п. Юбилейный, ул. Новая, д. 6 | |
| 5.2. | Дополнительные сведения о местоположении | | | | | | - | |
| 6. | Иные сведения | | | | | | - | |
| 3. Пояснения к сведениям об объекте недвижимости с кадастровым номером <u>86:09:0401003:586</u>: | | | | | | | | |
| 1. | | | | | | | | |
| 1. Сведения о характерных точках контура объекта недвижимости с кадастровым номером <u>86:09:0401003:588</u> : | | | | | | | | |
| Система координат <u>МСК-86, зона 2</u> | | | | | | | | |
| Зона N 2 | | | | | | | | |
| Обозначение характерных точек контура | Содержатся в Едином государственном реестре недвижимости | | | Определены в результате выполнения комплексных кадастровых работ | | | Метод определения координат | Формулы, примененные для расчета средней квадратической погрешности определения координат характерных точек (M_t), с подставленными в такие формулы значениями и итоговые |
| | Координаты, м | | Радиус, м | Координаты, м | | Радиус, м | | |
| | X | Y | | X | Y | | | |

| | | | | | | | | (вычисленные) значения Mt, м |
|--------|---|---|---|---------------|----------------|---|---|---------------------------------|
| 1 | 2 | 3 | 4 | 5 | 6 | 7 | 8 | 9 |
| н45700 | - | - | - | 97819 7.56 | 16466 06.14 | - | - | 0.1 |
| н3146У | - | - | - | 97820 1.92 | 16466 15.75 | - | - | 0.1 |
| н45710 | - | - | - | 97820 6.72 | 16466 26.33 | - | - | 0.1 |
| н45720 | - | - | - | 97819 9.78 | 16466 29.48 | - | - | 0.1 |
| н3145У | - | - | - | 97819 5.00 | 16466 18.94 | - | - | 0.1 |
| н45730 | - | - | - | 97819 0.62 | 16466 09.29 | - | - | 0.1 |
| н45700 | - | - | - | 97819 7.56 | 16466 06.14 | - | - | 0.1 |

**2. Сведения о характеристиках объекта недвижимости с кадастровым номером
86:09:0401003:588:**

| № п/п | Наименование характеристики | Значение характеристики |
|----------|---|---|
| 1 | 2 | 3 |
| 1. | Вид объекта недвижимости | Здание |
| 2. | Ранее присвоенный государственный учетный номер (инвентарный) здания, сооружения, объекта незавершенного строительства | - |
| 3. | Кадастровый номер земельного участка (земельных участков), в границах которого (которых) расположены здание, сооружение, объект незавершенного строительства | 86:09:0401003:295 |
| 4. | Уникальный учетный номер кадастрового квартала, в границах которого расположены здание, сооружение, объект незавершенного строительства | 86:09:0401003 |
| 5. | Адрес здания, сооружения, объекта незавершенного строительства | |
| 5.1. | Сведения о местоположении здания, сооружения, объекта незавершенного строительства (при отсутствии адреса) в структурированном в соответствии с федеральной информационной адресной системой виде | Ханты-Мансийский автономный округ - Югра, р-н. Советский, п. Юбилейный, ул. Новая, д. 8 |

| 5.2. | Дополнительные сведения о местоположении | | | | | | - | |
|---|--|---|-----------|--|----------------|-----------|-----------------------------|--|
| 6. | Иные сведения | | | | | | - | |
| 3. Пояснения к сведениям об объекте недвижимости с кадастровым номером <u>86:09:0401003:588</u>: | | | | | | | | |
| 1. | | | | | | | | |
| 1. Сведения о характерных точках контура объекта недвижимости с кадастровым номером <u>86:09:0401003:589</u> : | | | | | | | | |
| Система координат <u>МСК-86, зона 2</u> Зона N <u>2</u> | | | | | | | | |
| Обозначение характерных точек контура | Содержатся в Едином государственном реестре недвижимости | | | Определены в результате выполнения комплексных кадастровых работ | | | Метод определения координат | Формулы, примененные для расчета средней квадратической погрешности определения координат характерных точек (M_t), с подставленными в такие формулы значениями и итоговые (вычисленные) значения M_t , м |
| | Координаты, м | | Радиус, м | Координаты, м | | Радиус, м | | |
| | X | Y | | X | Y | | | |
| 1 | 2 | 3 | 4 | 5 | 6 | 7 | 8 | 9 |
| н3836У | - | - | - | 97875 8.64 | 16470 64.08 | - | - | 0.1 |
| н4685О | - | - | - | 97876 1.52 | 16470 70.53 | - | - | 0.1 |
| н4686О | - | - | - | 97875 3.79 | 16470 73.98 | - | - | 0.1 |
| н3835У | - | - | - | 97875 0.91 | 16470 67.53 | - | - | 0.1 |
| н3836У | - | - | - | 97875 8.64 | 16470 64.08 | - | - | 0.1 |
| 2. Сведения о характеристиках объекта недвижимости с кадастровым номером <u>86:09:0401003:589</u>: | | | | | | | | |
| N п/п | Наименование характеристики | | | | | | Значение характеристики | |
| 1 | 2 | | | | | | 3 | |
| 1. | Вид объекта недвижимости | | | | | | Здание | |
| 2. | Ранее присвоенный государственный учетный номер | | | | | | - | |

| | | |
|------|---|---|
| | (инвентарный) здания, сооружения, объекта незавершенного строительства | |
| 3. | Кадастровый номер земельного участка (земельных участков), в границах которого (которых) расположены здание, сооружение, объект незавершенного строительства | 86:09:0401003:124 |
| 4. | Уникальный учетный номер кадастрового квартала, в границах которого расположены здание, сооружение, объект незавершенного строительства | 86:09:0401003 |
| 5. | Адрес здания, сооружения, объекта незавершенного строительства | |
| 5.1. | Сведения о местоположении здания, сооружения, объекта незавершенного строительства (при отсутствии адреса) в структурированном в соответствии с федеральной информационной адресной системой виде | Ханты-Мансийский автономный округ - Югра, р-н. Советский, п. Юбилейный, ул. Новоселов, д. 1 |
| 5.2. | Дополнительные сведения о местоположении | - |
| 6. | Иные сведения | - |

3. Пояснения к сведениям об объекте недвижимости с кадастровым номером 86:09:0401003:589:

| | |
|----|--|
| 1. | |
|----|--|

1. Сведения о характерных точках контура объекта недвижимости с кадастровым номером 86:09:0401003:590 :

Система координат МСК-86, зона 2

Зона N 2

| Обозначение характерных точек контура | Содержатся в Едином государственном реестре недвижимости | | | Определены в результате выполнения комплексных кадастровых работ | | | Метод определения координат | Формулы, примененные для расчета средней квадратической погрешности определения координат характерных точек (M _t), с подставленными в такие формулы значениями и итоговые (вычисленные) значения M _t , м |
|--|--|---|--------------|---|----------------|--------------|-----------------------------------|---|
| | Координаты, м | | Радиус, м | Координаты, м | | Радиус, м | | |
| | X | Y | | X | Y | | | |
| 1 | 2 | 3 | 4 | 5 | 6 | 7 | 8 | 9 |
| н4222О | - | - | - | 97853 5.19 | 16466 24.62 | - | - | 0.1 |
| н4223О | - | - | - | 97852 8.72 | 16466 27.70 | - | - | 0.1 |
| н3058У | - | - | - | 97853 | 16466 | - | - | 0.1 |

| | | | | | | | | |
|--------|---|---|---|---------------|----------------|---|---|-----|
| | | | | 3.58 | 37.93 | | | |
| н4224О | - | - | - | 97853 8.30 | 16466 47.86 | - | - | 0.1 |
| н4225О | - | - | - | 97854 4.86 | 16466 44.70 | - | - | 0.1 |
| н3057У | - | - | - | 97854 0.11 | 16466 34.84 | - | - | 0.1 |
| н4222О | - | - | - | 97853 5.19 | 16466 24.62 | - | - | 0.1 |

2. Сведения о характеристиках объекта недвижимости с кадастровым номером 86:09:0401003:590:

| № п/п | Наименование характеристики | Значение характеристики |
|----------|---|--|
| 1 | 2 | 3 |
| 1. | Вид объекта недвижимости | Здание |
| 2. | Ранее присвоенный государственный учетный номер (инвентарный) здания, сооружения, объекта незавершенного строительства | - |
| 3. | Кадастровый номер земельного участка (земельных участков), в границах которого (которых) расположены здание, сооружение, объект незавершенного строительства | 86:09:0401003:40 |
| 4. | Уникальный учетный номер кадастрового квартала, в границах которого расположены здание, сооружение, объект незавершенного строительства | 86:09:0401003 |
| 5. | Адрес здания, сооружения, объекта незавершенного строительства | |
| 5.1. | Сведения о местоположении здания, сооружения, объекта незавершенного строительства (при отсутствии адреса) в структурированном в соответствии с федеральной информационной адресной системой виде | Ханты-Мансийский автономный округ - Югра, р-н. Советский, п. Юбилейный, ул. Новоселов, д. 10 |
| 5.2. | Дополнительные сведения о местоположении | - |
| 6. | Иные сведения | - |

3. Пояснения к сведениям об объекте недвижимости с кадастровым номером 86:09:0401003:590:

| | |
|----|--|
| 1. | |
|----|--|

1. Сведения о характерных точках контура объекта недвижимости с кадастровым номером 86:09:0401003:591 :

Система координат МСК-86, зона 2

Зона N 2

| Обозначение характерных точек контура | Содержатся в Едином государственном реестре недвижимости | | | Определены в результате выполнения комплексных кадастровых работ | | | Метод определения координат | Формулы, примененные для расчета средней квадратической погрешности определения координат характерных точек (M_t), с подставленными в такие формулы значениями и итоговые (вычисленные) значения M_t , м |
|--|--|---|--------------|---|----------------|--------------|-----------------------------------|--|
| | Координаты, м | | Радиус, м | Координаты, м | | Радиус, м | | |
| | X | Y | | X | Y | | | |
| 1 | 2 | 3 | 4 | 5 | 6 | 7 | 8 | 9 |
| н4250O | - | - | - | 97856 3.75 | 16467 53.39 | - | - | 0.1 |
| н3075У | - | - | - | 97856 8.07 | 16467 62.06 | - | - | 0.1 |
| н4251O | - | - | - | 97857 2.64 | 16467 71.22 | - | - | 0.1 |
| н4252O | - | - | - | 97856 4.76 | 16467 75.15 | - | - | 0.1 |
| н3074У | - | - | - | 97856 0.26 | 16467 66.14 | - | - | 0.1 |
| н4253O | - | - | - | 97855 5.87 | 16467 57.32 | - | - | 0.1 |
| н4250O | - | - | - | 97856 3.75 | 16467 53.39 | - | - | 0.1 |
| 2. Сведения о характеристиках объекта недвижимости с кадастровым номером 86:09:0401003:591: | | | | | | | | |
| N п/п | Наименование характеристики | | | | | | Значение характеристики | |
| 1 | 2 | | | | | | 3 | |
| 1. | Вид объекта недвижимости | | | | | | Здание | |
| 2. | Ранее присвоенный государственный учетный номер (инвентарный) здания, сооружения, объекта незавершенного строительства | | | | | | - | |
| 3. | Кадастровый номер земельного участка (земельных участков), в границах которого (которых) расположены здание, сооружение, объект незавершенного строительства | | | | | | 86:09:0401003:193 | |

| | | |
|------|---|--|
| 4. | Уникальный учетный номер кадастрового квартала, в границах которого расположены здание, сооружение, объект незавершенного строительства | 86:09:0401003 |
| 5. | Адрес здания, сооружения, объекта незавершенного строительства | |
| 5.1. | Сведения о местоположении здания, сооружения, объекта незавершенного строительства (при отсутствии адреса) в структурированном в соответствии с федеральной информационной адресной системой виде | Ханты-Мансийский автономный округ - Югра, р-н. Советский, п. Юбилейный, ул. Новоселов, д. 11 |
| 5.2. | Дополнительные сведения о местоположении | - |
| 6. | Иные сведения | - |

3. Пояснения к сведениям об объекте недвижимости с кадастровым номером 86:09:0401003:591:

| | |
|----|--|
| 1. | |
|----|--|

1. Сведения о характерных точках контура объекта недвижимости с кадастровым номером 86:09:0401003:593:

Система координат МСК-86, зона 2

Зона N 2

| Обозначение характерных точек контура | Содержатся в Едином государственном реестре недвижимости | | | Определены в результате выполнения комплексных кадастровых работ | | | Метод определения координат | Формулы, примененные для расчета средней квадратической погрешности определения координат характерных точек (M _t), с подставленными в такие формулы значениями и итоговые (вычисленные) значения M _t , м |
|--|--|---|--------------|---|----------------|--------------|-----------------------------------|---|
| | Координаты, м | | Радиус, м | Координаты, м | | Радиус, м | | |
| | X | Y | | X | Y | | | |
| 1 | 2 | 3 | 4 | 5 | 6 | 7 | 8 | 9 |
| н4218О | - | - | - | 97851 5.80 | 16465 86.20 | - | - | 0.1 |
| н3603У | - | - | - | 97852 0.72 | 16465 96.32 | - | - | 0.1 |
| н4219О | - | - | - | 97852 5.42 | 16466 06.00 | - | - | 0.1 |
| н4220О | - | - | - | 97851 8.93 | 16466 09.15 | - | - | 0.1 |
| н3604У | - | - | - | 97851 | 16465 | - | - | 0.1 |

| | | | | | | | | |
|--------|---|---|---|---------------|----------------|---|---|-----|
| | | | | 4.13 | 99.32 | | | |
| н4221О | - | - | - | 97850 9.28 | 16465 89.39 | - | - | 0.1 |
| н4218О | - | - | - | 97851 5.80 | 16465 86.20 | - | - | 0.1 |

2. Сведения о характеристиках объекта недвижимости с кадастровым номером 86:09:0401003:593:

| № п/п | Наименование характеристики | Значение характеристики |
|-------|---|--|
| 1 | 2 | 3 |
| 1. | Вид объекта недвижимости | Здание |
| 2. | Ранее присвоенный государственный учетный номер (инвентарный) здания, сооружения, объекта незавершенного строительства | - |
| 3. | Кадастровый номер земельного участка (земельных участков), в границах которого (которых) расположены здание, сооружение, объект незавершенного строительства | 86:09:0401003:46 |
| 4. | Уникальный учетный номер кадастрового квартала, в границах которого расположены здание, сооружение, объект незавершенного строительства | 86:09:0401003 |
| 5. | Адрес здания, сооружения, объекта незавершенного строительства | |
| 5.1. | Сведения о местоположении здания, сооружения, объекта незавершенного строительства (при отсутствии адреса) в структурированном в соответствии с федеральной информационной адресной системой виде | Ханты-Мансийский автономный округ - Югра, р-н Советский, п Юбилейный, ул Новоселов, д 12 |
| 5.2. | Дополнительные сведения о местоположении | - |
| 6. | Иные сведения | - |

3. Пояснения к сведениям об объекте недвижимости с кадастровым номером 86:09:0401003:593:

| | |
|----|--|
| 1. | |
|----|--|

1. Сведения о характерных точках контура объекта недвижимости с кадастровым номером 86:09:0401003:594 :

Система координат МСК-86, зона 2

Зона N 2

| Обозначение характерных точек контура | Содержатся в Едином государственном реестре недвижимости | | Определены в результате выполнения комплексных кадастровых работ | | Метод определения координат | Формулы, примененные для расчета средней квадратической погрешности определения |
|---------------------------------------|--|-----------|--|-----------|-----------------------------|---|
| | Координаты, м | Радиус, м | Координаты, м | Радиус, м | | |

| | | | | | | | | |
|--------|---|---|---|---------------|----------------|---|---|---|
| | X | Y | | X | Y | | | координат характерных точек (M _i), с подставленными в такие формулы значениями и итоговые (вычисленные) значения M _t , м |
| 1 | 2 | 3 | 4 | 5 | 6 | 7 | 8 | 9 |
| н4266О | - | - | - | 97848 8.83 | 16466 11.13 | - | - | 0.1 |
| н4267О | - | - | - | 97849 9.63 | 16466 33.63 | - | - | 0.1 |
| н4268О | - | - | - | 97849 1.36 | 16466 37.60 | - | - | 0.1 |
| н4269О | - | - | - | 97848 0.56 | 16466 15.10 | - | - | 0.1 |
| н4266О | - | - | - | 97848 8.83 | 16466 11.13 | - | - | 0.1 |

**2. Сведения о характеристиках объекта недвижимости с кадастровым номером
86:09:0401003:594:**

| N п/п | Наименование характеристики | Значение характеристики |
|----------|---|--|
| 1 | 2 | 3 |
| 1. | Вид объекта недвижимости | Здание |
| 2. | Ранее присвоенный государственный учетный номер (инвентарный) здания, сооружения, объекта незавершенного строительства | - |
| 3. | Кадастровый номер земельного участка (земельных участков), в границах которого (которых) расположены здание, сооружение, объект незавершенного строительства | - |
| 4. | Уникальный учетный номер кадастрового квартала, в границах которого расположены здание, сооружение, объект незавершенного строительства | 86:09:0401003 |
| 5. | Адрес здания, сооружения, объекта незавершенного строительства | |
| 5.1. | Сведения о местоположении здания, сооружения, объекта незавершенного строительства (при отсутствии адреса) в структурированном в соответствии с федеральной информационной адресной системой виде | Ханты-Мансийский автономный округ - Югра, р-н Советский, п Юбилейный, ул Новоселов, д 13 |

| 5.2. | Дополнительные сведения о местоположении | | | | | | - | |
|---|--|---|-----------|--|----------------|-----------|-----------------------------|--|
| 6. | Иные сведения | | | | | | - | |
| 3. Пояснения к сведениям об объекте недвижимости с кадастровым номером <u>86:09:0401003:594</u>: | | | | | | | | |
| 1. | | | | | | | | |
| 1. Сведения о характерных точках контура объекта недвижимости с кадастровым номером <u>86:09:0401003:596</u> : | | | | | | | | |
| <div> <div>Система координат <u>МСК-86, зона 2</u></div> <div>Зона <u>N 2</u></div> </div> | | | | | | | | |
| Обозначение характерных точек контура | Содержатся в Едином государственном реестре недвижимости | | | Определены в результате выполнения комплексных кадастровых работ | | | Метод определения координат | Формулы, примененные для расчета средней квадратической погрешности определения координат характерных точек (M_t), с подставленными в такие формулы значениями и итоговые (вычисленные) значения M_t , м |
| | Координаты, м | | Радиус, м | Координаты, м | | Радиус, м | | |
| | X | Y | | X | Y | | | |
| 1 | 2 | 3 | 4 | 5 | 6 | 7 | 8 | 9 |
| н4214О | - | - | - | 97849 6.81 | 16465 47.94 | - | - | 0.1 |
| н3606У | - | - | - | 97850 1.47 | 16465 57.44 | - | - | 0.1 |
| н4215О | - | - | - | 97850 6.61 | 16465 67.89 | - | - | 0.1 |
| н4216О | - | - | - | 97850 0.00 | 16465 71.13 | - | - | 0.1 |
| н3605У | - | - | - | 97849 4.85 | 16465 60.68 | - | - | 0.1 |
| н4217О | - | - | - | 97849 0.20 | 16465 51.18 | - | - | 0.1 |
| н4214О | - | - | - | 97849 6.81 | 16465 47.94 | - | - | 0.1 |
| 2. Сведения о характеристиках объекта недвижимости с кадастровым номером <u>86:09:0401003:596</u>: | | | | | | | | |

| N п/п | Наименование характеристики | Значение характеристики | | | | | | |
|--|---|--|--|-------|-----------------------------|---|---------------|-----------|
| 1 | 2 | 3 | | | | | | |
| 1. | Вид объекта недвижимости | Здание | | | | | | |
| 2. | Ранее присвоенный государственный учетный номер (инвентарный) здания, сооружения, объекта незавершенного строительства | - | | | | | | |
| 3. | Кадастровый номер земельного участка (земельных участков), в границах которого (которых) расположены здание, сооружение, объект незавершенного строительства | 86:09:0401003:39 | | | | | | |
| 4. | Уникальный учетный номер кадастрового квартала, в границах которого расположены здание, сооружение, объект незавершенного строительства | 86:09:0401003 | | | | | | |
| 5. | Адрес здания, сооружения, объекта незавершенного строительства | | | | | | | |
| 5.1. | Сведения о местоположении здания, сооружения, объекта незавершенного строительства (при отсутствии адреса) в структурированном в соответствии с федеральной информационной адресной системой виде | Ханты-Мансийский автономный округ - Югра, р-н. Советский, п. Юбилейный, ул. Новоселов, д. 14 | | | | | | |
| 5.2. | Дополнительные сведения о местоположении | - | | | | | | |
| 6. | Иные сведения | - | | | | | | |
| 3. Пояснения к сведениям об объекте недвижимости с кадастровым номером 86:09:0401003:596 : | | | | | | | | |
| 1. | | | | | | | | |
| 1. Сведения о характерных точках контура объекта недвижимости с кадастровым номером 86:09:0401003:597 : | | | | | | | | |
| Система координат МСК-86, зона 2 | | | | | | | | |
| Зона N 2 | | | | | | | | |
| Обозначение характерных точек контура | Содержатся в Едином государственном реестре недвижимости | | Определены в результате выполнения комплексных кадастровых работ | | Метод определения координат | Формулы, примененные для расчета средней квадратической погрешности определения координат характерных точек (M _t), с подставленными в такие формулы значениями и итоговые (вычисленные) значения M _t , м | | |
| | Координаты, м | | Радиус, м | | | | Координаты, м | Радиус, м |
| | X | Y | | X | | | Y | |
| 1 | 2 | 3 | 4 | 5 | 6 | 7 | 8 | 9 |
| n4258O | - | - | - | 97845 | 16465 | - | - | 0.1 |

| | | | | | | | | |
|--------|---|---|---|---------------|----------------|---|---|-----|
| | | | | 6.04 | 44.33 | | | |
| 462 | - | - | - | 97846 1.58 | 16465 54.66 | - | - | 0.1 |
| н4259О | - | - | - | 97846 6.96 | 16465 64.85 | - | - | 0.1 |
| н4260О | - | - | - | 97845 6.00 | 16465 70.63 | - | - | 0.1 |
| 460 | - | - | - | 97845 0.52 | 16465 60.16 | - | - | 0.1 |
| н4261О | - | - | - | 97844 5.08 | 16465 49.95 | - | - | 0.1 |
| н4258О | - | - | - | 97845 6.04 | 16465 44.33 | - | - | 0.1 |

2. Сведения о характеристиках объекта недвижимости с кадастровым номером 86:09:0401003:597:

| № п/п | Наименование характеристики | Значение характеристики |
|----------|---|--|
| 1 | 2 | 3 |
| 1. | Вид объекта недвижимости | Здание |
| 2. | Ранее присвоенный государственный учетный номер (инвентарный) здания, сооружения, объекта незавершенного строительства | - |
| 3. | Кадастровый номер земельного участка (земельных участков), в границах которого (которых) расположены здание, сооружение, объект незавершенного строительства | 86:09:0401003:175 |
| 4. | Уникальный учетный номер кадастрового квартала, в границах которого расположены здание, сооружение, объект незавершенного строительства | 86:09:0401003 |
| 5. | Адрес здания, сооружения, объекта незавершенного строительства | |
| 5.1. | Сведения о местоположении здания, сооружения, объекта незавершенного строительства (при отсутствии адреса) в структурированном в соответствии с федеральной информационной адресной системой виде | Ханты-Мансийский автономный округ - Югра, р-н. Советский, п. Юбилейный, ул. Новоселов, д. 15 |
| 5.2. | Дополнительные сведения о местоположении | - |
| 6. | Иные сведения | - |

3. Пояснения к сведениям об объекте недвижимости с кадастровым номером 86:09:0401003:597:

| | | | | | | | | |
|--|--|---|-----------|--|----------------|-----------|-----------------------------|--|
| 1. | | | | | | | | |
| 1. Сведения о характерных точках контура объекта недвижимости с кадастровым номером <u>86:09:0401003:598</u> : | | | | | | | | |
| Система координат <u>МСК-86, зона 2</u> | | | | | | | Зона <u>N 2</u> | |
| Обозначение характерных точек контура | Содержатся в Едином государственном реестре недвижимости | | | Определены в результате выполнения комплексных кадастровых работ | | | Метод определения координат | Формулы, примененные для расчета средней квадратической погрешности определения координат характерных точек (M_t), с подставленными в такие формулы значениями и итоговые (вычисленные) значения M_t , м |
| | Координаты, м | | Радиус, м | Координаты, м | | Радиус, м | | |
| | X | Y | | X | Y | | | |
| 1 | 2 | 3 | 4 | 5 | 6 | 7 | 8 | 9 |
| н4206О | - | - | - | 97847 7.00 | 16465 09.39 | - | - | 0.1 |
| н4207О | - | - | - | 97848 6.86 | 16465 29.67 | - | - | 0.1 |
| н4208О | - | - | - | 97848 0.04 | 16465 33.08 | - | - | 0.1 |
| н4209О | - | - | - | 97847 0.09 | 16465 12.76 | - | - | 0.1 |
| н4206О | - | - | - | 97847 7.00 | 16465 09.39 | - | - | 0.1 |

| | | |
|---|--|-------------------------|
| 2. Сведения о характеристиках объекта недвижимости с кадастровым номером <u>86:09:0401003:598</u> : | | |
| N п/п | Наименование характеристики | Значение характеристики |
| 1 | 2 | 3 |
| 1. | Вид объекта недвижимости | Здание |
| 2. | Ранее присвоенный государственный учетный номер (инвентарный) здания, сооружения, объекта незавершенного строительства | - |
| 3. | Кадастровый номер земельного участка (земельных участков), в границах которого (которых) расположены здание, сооружение, объект незавершенного строительства | 86:09:0401003:94 |

| | | |
|------|---|--|
| 4. | Уникальный учетный номер кадастрового квартала, в границах которого расположены здание, сооружение, объект незавершенного строительства | 86:09:0401003 |
| 5. | Адрес здания, сооружения, объекта незавершенного строительства | |
| 5.1. | Сведения о местоположении здания, сооружения, объекта незавершенного строительства (при отсутствии адреса) в структурированном в соответствии с федеральной информационной адресной системой виде | Ханты-Мансийский автономный округ - Югра, р-н Советский, п Юбилейный, ул Новоселов, д 16 |
| 5.2. | Дополнительные сведения о местоположении | - |
| 6. | Иные сведения | - |

3. Пояснения к сведениям об объекте недвижимости с кадастровым номером 86:09:0401003:598:

| | |
|----|--|
| 1. | |
|----|--|

1. Сведения о характерных точках контура объекта недвижимости с кадастровым номером 86:09:0401003:599 :

Система координат МСК-86, зона 2

Зона N 2

| Обозначение характерных точек контура | Содержатся в Едином государственном реестре недвижимости | | | Определены в результате выполнения комплексных кадастровых работ | | | Метод определения координат | Формулы, примененные для расчета средней квадратической погрешности определения координат характерных точек (M _t), с подставленными в такие формулы значениями и итоговые (вычисленные) значения M _t , м |
|--|--|---|--------------|---|----------------|--------------|-----------------------------------|---|
| | Координаты, м | | Радиус, м | Координаты, м | | Радиус, м | | |
| | X | Y | | X | Y | | | |
| 1 | 2 | 3 | 4 | 5 | 6 | 7 | 8 | 9 |
| н3599У | - | - | - | 97846 9.63 | 16464 85.00 | - | - | 0.1 |
| н4210О | - | - | - | 97847 3.96 | 16464 93.32 | - | - | 0.1 |
| н4211О | - | - | - | 97846 4.95 | 16464 97.96 | - | - | 0.1 |
| н3600У | - | - | - | 97846 0.66 | 16464 89.63 | - | - | 0.1 |
| н4212О | - | - | - | 97845 | 16464 | - | - | 0.1 |

| | | | | | | | | |
|--------|---|---|---|---------------|----------------|---|---|-----|
| | | | | 6.07 | 80.74 | | | |
| н4213О | - | - | - | 97846 5.04 | 16464 76.11 | - | - | 0.1 |
| н3599У | - | - | - | 97846 9.63 | 16464 85.00 | - | - | 0.1 |

2. Сведения о характеристиках объекта недвижимости с кадастровым номером 86:09:0401003:599:

| № п/п | Наименование характеристики | Значение характеристики |
|----------|---|--|
| 1 | 2 | 3 |
| 1. | Вид объекта недвижимости | Здание |
| 2. | Ранее присвоенный государственный учетный номер (инвентарный) здания, сооружения, объекта незавершенного строительства | - |
| 3. | Кадастровый номер земельного участка (земельных участков), в границах которого (которых) расположены здание, сооружение, объект незавершенного строительства | 86:09:0401003:93 |
| 4. | Уникальный учетный номер кадастрового квартала, в границах которого расположены здание, сооружение, объект незавершенного строительства | 86:09:0401003 |
| 5. | Адрес здания, сооружения, объекта незавершенного строительства | |
| 5.1. | Сведения о местоположении здания, сооружения, объекта незавершенного строительства (при отсутствии адреса) в структурированном в соответствии с федеральной информационной адресной системой виде | Ханты-Мансийский автономный округ - Югра, р-н Советский, п Юбилейный, ул Новоселов, д 16 А |
| 5.2. | Дополнительные сведения о местоположении | - |
| 6. | Иные сведения | - |

3. Пояснения к сведениям об объекте недвижимости с кадастровым номером 86:09:0401003:599:

| | |
|----|--|
| 1. | |
|----|--|

1. Сведения о характерных точках контура объекта недвижимости с кадастровым номером 86:09:0401003:600 :

Система координат МСК-86, зона 2

Зона № 2

| Обозначение характерных точек контура | Содержатся в Едином государственном реестре недвижимости | | Определены в результате выполнения комплексных кадастровых работ | | Метод определения координат | Формулы, примененные для расчета средней квадратической погрешности определения |
|--|--|-----------|--|-----------|-----------------------------|---|
| | Координаты, м | Радиус, м | Координаты, м | Радиус, м | | |

| | | | | | | | | |
|--------|---|---|---|---------------|----------------|---|---|---|
| | X | Y | | X | Y | | | координат характерных точек (M _i), с подставленными в такие формулы значениями и итоговые (вычисленные) значения M _t , м |
| 1 | 2 | 3 | 4 | 5 | 6 | 7 | 8 | 9 |
| н4262О | - | - | - | 97842 9.06 | 16464 91.29 | - | - | 0.1 |
| н3617У | - | - | - | 97843 3.35 | 16464 99.90 | - | - | 0.1 |
| н4263О | - | - | - | 97843 8.13 | 16465 09.46 | - | - | 0.1 |
| н4264О | - | - | - | 97843 1.67 | 16465 12.69 | - | - | 0.1 |
| н3616У | - | - | - | 97842 6.82 | 16465 03.01 | - | - | 0.1 |
| н4265О | - | - | - | 97842 2.58 | 16464 94.52 | - | - | 0.1 |
| н4262О | - | - | - | 97842 9.06 | 16464 91.29 | - | - | 0.1 |

**2. Сведения о характеристиках объекта недвижимости с кадастровым номером
86:09:0401003:600:**

| № п/п | Наименование характеристики | Значение характеристики |
|----------|--|----------------------------|
| 1 | 2 | 3 |
| 1. | Вид объекта недвижимости | Здание |
| 2. | Ранее присвоенный государственный учетный номер (инвентарный) здания, сооружения, объекта незавершенного строительства | - |
| 3. | Кадастровый номер земельного участка (земельных участков), в границах которого (которых) расположены здание, сооружение, объект незавершенного строительства | 86:09:0401003:174 |
| 4. | Уникальный учетный номер кадастрового квартала, в границах которого расположены здание, сооружение, объект незавершенного строительства | 86:09:0401003 |
| 5. | Адрес здания, сооружения, объекта незавершенного | |

| | | | | | | | | |
|--|---|---|-----------|--|----------------|-----------------|--|---|
| | строительства | | | | | | | |
| 5.1. | Сведения о местоположении здания, сооружения, объекта незавершенного строительства (при отсутствии адреса) в структурированном в соответствии с федеральной информационной адресной системой виде | | | | | | Ханты-Мансийский автономный округ - Югра, р-н Советский, п Юбилейный, ул Новоселов, д 17 | |
| 5.2. | Дополнительные сведения о местоположении | | | | | | - | |
| 6. | Иные сведения | | | | | | - | |
| 3. Пояснения к сведениям об объекте недвижимости с кадастровым номером <u>86:09:0401003:600</u> : | | | | | | | | |
| 1. | | | | | | | | |
| 1. Сведения о характерных точках контура объекта недвижимости с кадастровым номером <u>86:09:0401003:601</u> : | | | | | | | | |
| Система координат <u>МСК-86, зона 2</u> | | | | | | Зона N <u>2</u> | | |
| Обозначение характерных точек контура | Содержатся в Едином государственном реестре недвижимости | | | Определены в результате выполнения комплексных кадастровых работ | | | Метод определения координат | Формулы, примененные для расчета средней квадратической погрешности определения координат характерных точек (M _t), с подставленными в такие формулы значениями и итоговые (вычисленные) значения M _t , м |
| | Координаты, м | | Радиус, м | Координаты, м | | Радиус, м | | |
| | X | Y | | X | Y | | | |
| 1 | 2 | 3 | 4 | 5 | 6 | 7 | 8 | 9 |
| н4202О | - | - | - | 97840 8.33 | 16464 47.93 | - | - | 0.1 |
| н3593У | - | - | - | 97841 3.25 | 16464 58.21 | - | - | 0.1 |
| н4203О | - | - | - | 97841 8.17 | 16464 68.48 | - | - | 0.1 |
| н4204О | - | - | - | 97841 1.60 | 16464 71.63 | - | - | 0.1 |
| н3592У | - | - | - | 97840 6.75 | 16464 61.51 | - | - | 0.1 |
| н4205О | - | - | - | 97840 1.76 | 16464 51.08 | - | - | 0.1 |

| | | | | | | | | |
|---|---|---|--------------|--|----------------|--------------|--|---|
| н4202О | - | - | - | 97840 8.33 | 16464 47.93 | - | - | 0.1 |
| 2. Сведения о характеристиках объекта недвижимости с кадастровым номером <u>86:09:0401003:601</u>: | | | | | | | | |
| N п/п | Наименование характеристики | | | | | | Значение характеристики | |
| 1 | 2 | | | | | | 3 | |
| 1. | Вид объекта недвижимости | | | | | | Здание | |
| 2. | Ранее присвоенный государственный учетный номер (инвентарный) здания, сооружения, объекта незавершенного строительства | | | | | | - | |
| 3. | Кадастровый номер земельного участка (земельных участков), в границах которого (которых) расположены здание, сооружение, объект незавершенного строительства | | | | | | 86:09:0401003:170 | |
| 4. | Уникальный учетный номер кадастрового квартала, в границах которого расположены здание, сооружение, объект незавершенного строительства | | | | | | 86:09:0401003 | |
| 5. | Адрес здания, сооружения, объекта незавершенного строительства | | | | | | | |
| 5.1. | Сведения о местоположении здания, сооружения, объекта незавершенного строительства (при отсутствии адреса) в структурированном в соответствии с федеральной информационной адресной системой виде | | | | | | Ханты-Мансийский автономный округ - Югра, р-н. Советский, п. Юбилейный, ул. Новоселов, д. 19 | |
| 5.2. | Дополнительные сведения о местоположении | | | | | | - | |
| 6. | Иные сведения | | | | | | - | |
| 3. Пояснения к сведениям об объекте недвижимости с кадастровым номером <u>86:09:0401003:601</u>: | | | | | | | | |
| 1. | | | | | | | | |
| 1. Сведения о характерных точках контура объекта недвижимости с кадастровым номером <u>86:09:0401003:602</u> : | | | | | | | | |
| Система координат <u>МСК-86, зона 2</u> | | | | | | | | |
| Зона N 2 | | | | | | | | |
| Обозначение характерных точек контура | Содержатся в Едином государственном реестре недвижимости | | | Определены в результате выполнения комплексных кадастровых работ | | | Метод определения координат | Формулы, примененные для расчета средней квадратической погрешности определения координат характерных точек (M_t), с подставленными в такие формулы значениями и итоговые |
| | Координаты, м | | Радиус, м | Координаты, м | | Радиус, м | | |
| | X | Y | | X | Y | | | |

| | | | | | | | | (вычисленные) значения Mt, м |
|--------|---|---|---|---------------|----------------|---|---|---------------------------------|
| 1 | 2 | 3 | 4 | 5 | 6 | 7 | 8 | 9 |
| 1223 | - | - | - | 97872 5.03 | 16470 79.87 | - | - | 0.1 |
| 1222 | - | - | - | 97871 6.86 | 16470 83.26 | - | - | 0.1 |
| н4402О | - | - | - | 97871 3.82 | 16470 76.51 | - | - | 0.1 |
| н4403О | - | - | - | 97872 1.86 | 16470 72.90 | - | - | 0.1 |
| 1223 | - | - | - | 97872 5.03 | 16470 79.87 | - | - | 0.1 |

2. Сведения о характеристиках объекта недвижимости с кадастровым номером 86:09:0401003:602:

| N п/п | Наименование характеристики | Значение характеристики |
|----------|---|---|
| 1 | 2 | 3 |
| 1. | Вид объекта недвижимости | Здание |
| 2. | Ранее присвоенный государственный учетный номер (инвентарный) здания, сооружения, объекта незавершенного строительства | - |
| 3. | Кадастровый номер земельного участка (земельных участков), в границах которого (которых) расположены здание, сооружение, объект незавершенного строительства | 86:09:0401003:510 |
| 4. | Уникальный учетный номер кадастрового квартала, в границах которого расположены здание, сооружение, объект незавершенного строительства | 86:09:0401003 |
| 5. | Адрес здания, сооружения, объекта незавершенного строительства | |
| 5.1. | Сведения о местоположении здания, сооружения, объекта незавершенного строительства (при отсутствии адреса) в структурированном в соответствии с федеральной информационной адресной системой виде | Ханты-Мансийский автономный округ - Югра, р-н. Советский, п. Юбилейный, ул. Новоселов, д. 2 |
| 5.2. | Дополнительные сведения о местоположении | - |
| 6. | Иные сведения | - |

3. Пояснения к сведениям об объекте недвижимости с кадастровым номером 86:09:0401003:602:

| | | | | | | | | |
|--|--|---|-----------|--|----------------|-----------|-----------------------------|--|
| 1. | | | | | | | | |
| 1. Сведения о характерных точках контура объекта недвижимости с кадастровым номером <u>86:09:0401003:603</u> : | | | | | | | | |
| Система координат <u>МСК-86, зона 2</u> | | | | | | | Зона N <u>2</u> | |
| Обозначение характерных точек контура | Содержатся в Едином государственном реестре недвижимости | | | Определены в результате выполнения комплексных кадастровых работ | | | Метод определения координат | Формулы, примененные для расчета средней квадратической погрешности определения координат характерных точек (M_t), с подставленными в такие формулы значениями и итоговые (вычисленные) значения M_t , м |
| | Координаты, м | | Радиус, м | Координаты, м | | Радиус, м | | |
| | X | Y | | X | Y | | | |
| 1 | 2 | 3 | 4 | 5 | 6 | 7 | 8 | 9 |
| н43240 | - | - | - | 97852 5.15 | 16462 22.55 | - | - | 0.1 |
| н43250 | - | - | - | 97852 9.14 | 16462 31.72 | - | - | 0.1 |
| н43260 | - | - | - | 97852 0.50 | 16462 35.47 | - | - | 0.1 |
| н43270 | - | - | - | 97851 6.52 | 16462 26.31 | - | - | 0.1 |
| н43240 | - | - | - | 97852 5.15 | 16462 22.55 | - | - | 0.1 |

| | | |
|---|--|----------------------------|
| 2. Сведения о характеристиках объекта недвижимости с кадастровым номером <u>86:09:0401003:603</u> : | | |
| N п/п | Наименование характеристики | Значение характеристики |
| 1 | 2 | 3 |
| 1. | Вид объекта недвижимости | Здание |
| 2. | Ранее присвоенный государственный учетный номер (инвентарный) здания, сооружения, объекта незавершенного строительства | - |
| 3. | Кадастровый номер земельного участка (земельных участков), в границах которого (которых) расположены здание, сооружение, объект незавершенного строительства | 86:09:0401003:49 |

| | | |
|------|---|--|
| 4. | Уникальный учетный номер кадастрового квартала, в границах которого расположены здание, сооружение, объект незавершенного строительства | 86:09:0401003 |
| 5. | Адрес здания, сооружения, объекта незавершенного строительства | |
| 5.1. | Сведения о местоположении здания, сооружения, объекта незавершенного строительства (при отсутствии адреса) в структурированном в соответствии с федеральной информационной адресной системой виде | Ханты-Мансийский автономный округ - Югра, р-н. Советский, п. Юбилейный, ул. Новоселов, д. 20 |
| 5.2. | Дополнительные сведения о местоположении | - |
| 6. | Иные сведения | - |

3. Пояснения к сведениям об объекте недвижимости с кадастровым номером 86:09:0401003:603:

| | |
|----|--|
| 1. | |
|----|--|

1. Сведения о характерных точках контура объекта недвижимости с кадастровым номером 86:09:0401003:604 :

Система координат МСК-86, зона 2

Зона N 2

| Обозначение характерных точек контура | Содержатся в Едином государственном реестре недвижимости | | | Определены в результате выполнения комплексных кадастровых работ | | | Метод определения координат | Формулы, примененные для расчета средней квадратической погрешности определения координат характерных точек (M _t), с подставленными в такие формулы значениями и итоговые (вычисленные) значения M _t , м |
|--|--|---|--------------|---|----------------|--------------|-----------------------------------|---|
| | Координаты, м | | Радиус, м | Координаты, м | | Радиус, м | | |
| | X | Y | | X | Y | | | |
| 1 | 2 | 3 | 4 | 5 | 6 | 7 | 8 | 9 |
| н42700 | - | - | - | 97837 0.83 | 16463 83.66 | - | - | 0.1 |
| н3629У | - | - | - | 97837 6.06 | 16463 93.78 | - | - | 0.1 |
| н42710 | - | - | - | 97838 1.40 | 16464 04.11 | - | - | 0.1 |
| н42720 | - | - | - | 97837 4.85 | 16464 07.49 | - | - | 0.1 |
| н3628У | - | - | - | 97836 | 16463 | - | - | 0.1 |

| | | | | | | | | |
|--------|---|---|---|---------------|----------------|---|---|-----|
| | | | | 9.53 | 97.16 | | | |
| н4273О | - | - | - | 97836 4.28 | 16463 87.04 | - | - | 0.1 |
| н4270О | - | - | - | 97837 0.83 | 16463 83.66 | - | - | 0.1 |

2. Сведения о характеристиках объекта недвижимости с кадастровым номером 86:09:0401003:604:

| № п/п | Наименование характеристики | Значение характеристики |
|----------|---|--|
| 1 | 2 | 3 |
| 1. | Вид объекта недвижимости | Здание |
| 2. | Ранее присвоенный государственный учетный номер (инвентарный) здания, сооружения, объекта незавершенного строительства | - |
| 3. | Кадастровый номер земельного участка (земельных участков), в границах которого (которых) расположены здание, сооружение, объект незавершенного строительства | 86:09:0401003:166 |
| 4. | Уникальный учетный номер кадастрового квартала, в границах которого расположены здание, сооружение, объект незавершенного строительства | 86:09:0401003 |
| 5. | Адрес здания, сооружения, объекта незавершенного строительства | |
| 5.1. | Сведения о местоположении здания, сооружения, объекта незавершенного строительства (при отсутствии адреса) в структурированном в соответствии с федеральной информационной адресной системой виде | Ханты-Мансийский автономный округ - Югра, р-н Советский, п Юбилейный, ул Новоселов, д 21 |
| 5.2. | Дополнительные сведения о местоположении | - |
| 6. | Иные сведения | - |

3. Пояснения к сведениям об объекте недвижимости с кадастровым номером 86:09:0401003:604:

| | |
|----|--|
| 1. | |
|----|--|

1. Сведения о характерных точках контура объекта недвижимости с кадастровым номером 86:09:0401003:605 :

Система координат МСК-86, зона 2

Зона N 2

| Обозначение характерных точек контура | Содержатся в Едином государственном реестре недвижимости | | Определены в результате выполнения комплексных кадастровых работ | | Метод определения координат | Формулы, примененные для расчета средней квадратической погрешности определения |
|--|--|-----------|--|-----------|-----------------------------|---|
| | Координаты, м | Радиус, м | Координаты, м | Радиус, м | | |

| | | | | | | | | |
|--------|---|---|---|---------------|----------------|---|---|--|
| | X | Y | | X | Y | | | координат характерных точек (M_i), с подставленными в такие формулы значениями и итоговые (вычисленные) значения M_t , м |
| 1 | 2 | 3 | 4 | 5 | 6 | 7 | 8 | 9 |
| н43140 | - | - | - | 97855 4.41 | 16462 75.64 | - | - | 0.1 |
| н43150 | - | - | - | 97856 4.11 | 16462 71.37 | - | - | 0.1 |
| н43160 | - | - | - | 97856 5.62 | 16462 74.81 | - | - | 0.1 |
| н43170 | - | - | - | 97857 1.05 | 16462 72.42 | - | - | 0.1 |
| н43180 | - | - | - | 97857 4.57 | 16462 80.41 | - | - | 0.1 |
| н43190 | - | - | - | 97855 9.44 | 16462 87.07 | - | - | 0.1 |
| н43140 | - | - | - | 97855 4.41 | 16462 75.64 | - | - | 0.1 |

**2. Сведения о характеристиках объекта недвижимости с кадастровым номером
86:09:0401003:605:**

| № п/п | Наименование характеристики | Значение характеристики |
|----------|--|----------------------------|
| 1 | 2 | 3 |
| 1. | Вид объекта недвижимости | Здание |
| 2. | Ранее присвоенный государственный учетный номер (инвентарный) здания, сооружения, объекта незавершенного строительства | - |
| 3. | Кадастровый номер земельного участка (земельных участков), в границах которого (которых) расположены здание, сооружение, объект незавершенного строительства | 86:09:0401003:4 |
| 4. | Уникальный учетный номер кадастрового квартала, в границах которого расположены здание, сооружение, объект незавершенного строительства | 86:09:0401003 |
| 5. | Адрес здания, сооружения, объекта незавершенного | |

| | | | | | | | | |
|--|---|---|-----------|--|----------------|-----------------|--|---|
| | строительства | | | | | | | |
| 5.1. | Сведения о местоположении здания, сооружения, объекта незавершенного строительства (при отсутствии адреса) в структурированном в соответствии с федеральной информационной адресной системой виде | | | | | | Ханты-Мансийский автономный округ - Югра, р-н Советский, п Юбилейный, ул Новоселов, д 22 | |
| 5.2. | Дополнительные сведения о местоположении | | | | | | - | |
| 6. | Иные сведения | | | | | | - | |
| 3. Пояснения к сведениям об объекте недвижимости с кадастровым номером <u>86:09:0401003:605</u> : | | | | | | | | |
| 1. | | | | | | | | |
| 1. Сведения о характерных точках контура объекта недвижимости с кадастровым номером <u>86:09:0401003:606</u> : | | | | | | | | |
| Система координат <u>МСК-86, зона 2</u> | | | | | | Зона N <u>2</u> | | |
| Обозначение характерных точек контура | Содержатся в Едином государственном реестре недвижимости | | | Определены в результате выполнения комплексных кадастровых работ | | | Метод определения координат | Формулы, примененные для расчета средней квадратической погрешности определения координат характерных точек (M _t), с подставленными в такие формулы значениями и итоговые (вычисленные) значения M _t , м |
| | Координаты, м | | Радиус, м | Координаты, м | | Радиус, м | | |
| | X | Y | | X | Y | | | |
| 1 | 2 | 3 | 4 | 5 | 6 | 7 | 8 | 9 |
| н4394О | - | - | - | 97877 0.68 | 16470 91.15 | - | - | 0.1 |
| 351 | - | - | - | 97877 4.35 | 16470 98.82 | - | - | 0.1 |
| н4395О | - | - | - | 97877 7.71 | 16471 05.85 | - | - | 0.1 |
| н4396О | - | - | - | 97877 0.69 | 16471 09.21 | - | - | 0.1 |
| 352 | - | - | - | 97876 7.40 | 16471 02.20 | - | - | 0.1 |
| 353 | - | - | - | 97876 7.10 | 16471 01.65 | - | - | 0.1 |

| | | | | | | | | |
|--------|---|---|---|---------------|----------------|---|---|-----|
| н4397О | - | - | - | 97876 3.66 | 16470 94.51 | - | - | 0.1 |
| н4394О | - | - | - | 97877 0.68 | 16470 91.15 | - | - | 0.1 |

2. Сведения о характеристиках объекта недвижимости с кадастровым номером 86:09:0401003:606:

| № п/п | Наименование характеристики | Значение характеристики |
|----------|---|---|
| 1 | 2 | 3 |
| 1. | Вид объекта недвижимости | Здание |
| 2. | Ранее присвоенный государственный учетный номер (инвентарный) здания, сооружения, объекта незавершенного строительства | - |
| 3. | Кадастровый номер земельного участка (земельных участков), в границах которого (которых) расположены здание, сооружение, объект незавершенного строительства | 86:09:0401003:126 |
| 4. | Уникальный учетный номер кадастрового квартала, в границах которого расположены здание, сооружение, объект незавершенного строительства | 86:09:0401003 |
| 5. | Адрес здания, сооружения, объекта незавершенного строительства | |
| 5.1. | Сведения о местоположении здания, сооружения, объекта незавершенного строительства (при отсутствии адреса) в структурированном в соответствии с федеральной информационной адресной системой виде | Ханты-Мансийский автономный округ - Югра, р-н Советский, п Юбилейный, ул Новоселов, д 3 |
| 5.2. | Дополнительные сведения о местоположении | - |
| 6. | Иные сведения | - |

3. Пояснения к сведениям об объекте недвижимости с кадастровым номером 86:09:0401003:606:

| | |
|----|--|
| 1. | |
|----|--|

1. Сведения о характерных точках контура объекта недвижимости с кадастровым номером 86:09:0401003:607 :

Система координат МСК-86, зона 2

Зона N 2

| Обозначение характерных точек контура | Содержатся в Едином государственном реестре недвижимости | | | Определены в результате выполнения комплексных кадастровых работ | | | Метод определения координат | Формулы, примененные для расчета средней квадратической погрешности определения координат характерных точек (M_t), с подставленными |
|--|--|---|-----------|--|---|-----------|-----------------------------|---|
| | Координаты, м | | Радиус, м | Координаты, м | | Радиус, м | | |
| | X | Y | | X | Y | | | |
| | | | | | | | | |

| | | | | | | | | |
|--------|---|---|---|---------------|----------------|---|---|--|
| | | | | | | | | в такие формулы значениями и итоговые (вычисленные) значения Mt, м |
| 1 | 2 | 3 | 4 | 5 | 6 | 7 | 8 | 9 |
| н4238О | - | - | - | 97861 7.90 | 16467 94.34 | - | - | 0.1 |
| 52 | - | - | - | 97862 2.88 | 16468 04.50 | - | - | 0.1 |
| н4239О | - | - | - | 97862 7.82 | 16468 14.68 | - | - | 0.1 |
| н4240О | - | - | - | 97862 0.83 | 16468 18.09 | - | - | 0.1 |
| 51 | - | - | - | 97861 5.76 | 16468 07.71 | - | - | 0.1 |
| н4241О | - | - | - | 97861 0.88 | 16467 97.78 | - | - | 0.1 |
| н4238О | - | - | - | 97861 7.90 | 16467 94.34 | - | - | 0.1 |

2. Сведения о характеристиках объекта недвижимости с кадастровым номером 86:09:0401003:607:

| № п/п | Наименование характеристики | Значение характеристики |
|-------|--|-------------------------------------|
| 1 | 2 | 3 |
| 1. | Вид объекта недвижимости | Здание |
| 2. | Ранее присвоенный государственный учетный номер (инвентарный) здания, сооружения, объекта незавершенного строительства | - |
| 3. | Кадастровый номер земельного участка (земельных участков), в границах которого (которых) расположены здание, сооружение, объект незавершенного строительства | 86:09:0401003:103 |
| 4. | Уникальный учетный номер кадастрового квартала, в границах которого расположены здание, сооружение, объект незавершенного строительства | 86:09:0401003 |
| 5. | Адрес здания, сооружения, объекта незавершенного строительства | |
| 5.1. | Сведения о местоположении здания, сооружения, объекта незавершенного строительства (при отсутствии адреса) в | Ханты-Мансийский автономный округ - |

| | | | | | | | | |
|--|--|---|-----------|--|----------------|-----------|---|---|
| | структурированном в соответствии с федеральной информационной адресной системой в виде | | | | | | Югра, р-н Советский, п Юбилейный, ул Новоселов, д 4 | |
| 5.2. | Дополнительные сведения о местоположении | | | | | | - | |
| 6. | Иные сведения | | | | | | - | |
| 3. Пояснения к сведениям об объекте недвижимости с кадастровым номером <u>86:09:0401003:607</u> : | | | | | | | | |
| 1. | | | | | | | | |
| 1. Сведения о характерных точках контура объекта недвижимости с кадастровым номером <u>86:09:0401003:608</u> : | | | | | | | | |
| Система координат <u>МСК-86, зона 2</u> | | | | | | | Зона <u>N 2</u> | |
| Обозначение характерных точек контура | Содержатся в Едином государственном реестре недвижимости | | | Определены в результате выполнения комплексных кадастровых работ | | | Метод определения координат | Формулы, примененные для расчета средней квадратической погрешности определения координат характерных точек (M _t), с подставленными в такие формулы значениями и итоговые (вычисленные) значения M _t , м |
| | Координаты, м | | Радиус, м | Координаты, м | | Радиус, м | | |
| | X | Y | | X | Y | | | |
| 1 | 2 | 3 | 4 | 5 | 6 | 7 | 8 | 9 |
| н4234О | - | - | - | 97859 9.58 | 16467 55.89 | - | - | 0.1 |
| н4235О | - | - | - | 97859 2.90 | 16467 59.04 | - | - | 0.1 |
| н3068У | - | - | - | 97859 7.73 | 16467 69.30 | - | - | 0.1 |
| н4236О | - | - | - | 97860 2.51 | 16467 79.44 | - | - | 0.1 |
| н4237О | - | - | - | 97860 9.19 | 16467 76.29 | - | - | 0.1 |
| н3069У | - | - | - | 97860 4.31 | 16467 65.94 | - | - | 0.1 |
| н4234О | - | - | - | 97859 9.58 | 16467 55.89 | - | - | 0.1 |

| | | | | | | | | |
|---|---|---|-----------|--|---|-----------|---|--|
| 2. Сведения о характеристиках объекта недвижимости с кадастровым номером <u>86:09:0401003:608</u>: | | | | | | | | |
| N п/п | Наименование характеристики | | | | | | Значение характеристики | |
| 1 | 2 | | | | | | 3 | |
| 1. | Вид объекта недвижимости | | | | | | Здание | |
| 2. | Ранее присвоенный государственный учетный номер (инвентарный) здания, сооружения, объекта незавершенного строительства | | | | | | - | |
| 3. | Кадастровый номер земельного участка (земельных участков), в границах которого (которых) расположены здание, сооружение, объект незавершенного строительства | | | | | | 86:09:0401003:101 | |
| 4. | Уникальный учетный номер кадастрового квартала, в границах которого расположены здание, сооружение, объект незавершенного строительства | | | | | | 86:09:0401003 | |
| 5. | Адрес здания, сооружения, объекта незавершенного строительства | | | | | | | |
| 5.1. | Сведения о местоположении здания, сооружения, объекта незавершенного строительства (при отсутствии адреса) в структурированном в соответствии с федеральной информационной адресной системой виде | | | | | | Ханты-Мансийский автономный округ - Югра, р-н Советский, п Юбилейный, ул Новоселов, д 6 | |
| 5.2. | Дополнительные сведения о местоположении | | | | | | - | |
| 6. | Иные сведения | | | | | | - | |
| 3. Пояснения к сведениям об объекте недвижимости с кадастровым номером <u>86:09:0401003:608</u>: | | | | | | | | |
| 1. | | | | | | | | |
| 1. Сведения о характерных точках контура объекта недвижимости с кадастровым номером <u>86:09:0401003:610</u> : | | | | | | | | |
| Система координат <u>МСК-86, зона 2</u> | | | | | | | Зона N <u>2</u> | |
| Обозначение характерных точек контура | Содержатся в Едином государственном реестре недвижимости | | | Определены в результате выполнения комплексных кадастровых работ | | | Метод определения координат | Формулы, примененные для расчета средней квадратической погрешности определения координат характерных точек (M_t), с подставленными в такие формулы значениями и итоговые (вычисленные) значения M_t , м |
| | Координаты, м | | Радиус, м | Координаты, м | | Радиус, м | | |
| | X | Y | | X | Y | | | |
| 1 | 2 | 3 | 4 | 5 | 6 | 7 | 8 | 9 |

| | | | | | | | | |
|--------|---|---|---|---------------|----------------|---|---|-----|
| н4230О | - | - | - | 97858 0.03 | 16467 16.61 | - | - | 0.1 |
| н3060У | - | - | - | 97858 5.22 | 16467 26.93 | - | - | 0.1 |
| н4231О | - | - | - | 97859 0.51 | 16467 37.43 | - | - | 0.1 |
| н4232О | - | - | - | 97858 3.89 | 16467 40.76 | - | - | 0.1 |
| н3061У | - | - | - | 97857 8.68 | 16467 30.38 | - | - | 0.1 |
| н4233О | - | - | - | 97857 3.43 | 16467 19.93 | - | - | 0.1 |
| н4230О | - | - | - | 97858 0.03 | 16467 16.61 | - | - | 0.1 |

2. Сведения о характеристиках объекта недвижимости с кадастровым номером 86:09:0401003:610:

| № п/п | Наименование характеристики | Значение характеристики |
|----------|---|---|
| 1 | 2 | 3 |
| 1. | Вид объекта недвижимости | Здание |
| 2. | Ранее присвоенный государственный учетный номер (инвентарный) здания, сооружения, объекта незавершенного строительства | - |
| 3. | Кадастровый номер земельного участка (земельных участков), в границах которого (которых) расположены здание, сооружение, объект незавершенного строительства | 86:09:0401003:100 |
| 4. | Уникальный учетный номер кадастрового квартала, в границах которого расположены здание, сооружение, объект незавершенного строительства | 86:09:0401003 |
| 5. | Адрес здания, сооружения, объекта незавершенного строительства | |
| 5.1. | Сведения о местоположении здания, сооружения, объекта незавершенного строительства (при отсутствии адреса) в структурированном в соответствии с федеральной информационной адресной системой виде | Ханты-Мансийский автономный округ - Югра, р-н. Советский, п. Юбилейный, ул. Новоселов, д. 8 |
| 5.2. | Дополнительные сведения о местоположении | - |
| 6. | Иные сведения | - |

3. Пояснения к сведениям об объекте недвижимости с кадастровым номером 86:09:0401003:610:

1.

1. Сведения о характерных точках контура объекта недвижимости с кадастровым номером 86:09:0401003:611 :

Система координат МСК-86, зона 2

Зона N 2

| Обозначение характерных точек контура | Содержатся в Едином государственном реестре недвижимости | | | Определены в результате выполнения комплексных кадастровых работ | | | Метод определения координат | Формулы, примененные для расчета средней квадратической погрешности определения координат характерных точек (M_t), с подставленными в такие формулы значениями и итоговые (вычисленные) значения M_t , м |
|---------------------------------------|--|---|-----------|--|----------------|-----------|-----------------------------|--|
| | Координаты, м | | Радиус, м | Координаты, м | | Радиус, м | | |
| | X | Y | | X | Y | | | |
| 1 | 2 | 3 | 4 | 5 | 6 | 7 | 8 | 9 |
| н4226О | - | - | - | 97855 9.49 | 16466 61.38 | - | - | 0.1 |
| н4227О | - | - | - | 97856 5.25 | 16466 73.03 | - | - | 0.1 |
| н4228О | - | - | - | 97855 4.12 | 16466 78.53 | - | - | 0.1 |
| н4229О | - | - | - | 97854 8.36 | 16466 66.88 | - | - | 0.1 |
| н4226О | - | - | - | 97855 9.49 | 16466 61.38 | - | - | 0.1 |

2. Сведения о характеристиках объекта недвижимости с кадастровым номером 86:09:0401003:611:

| N п/п | Наименование характеристики | Значение характеристики |
|-------|--|-------------------------|
| 1 | 2 | 3 |
| 1. | Вид объекта недвижимости | Здание |
| 2. | Ранее присвоенный государственный учетный номер (инвентарный) здания, сооружения, объекта незавершенного строительства | - |
| 3. | Кадастровый номер земельного участка (земельных участков), в | 86:09:0401003:35 |

| | | |
|------|---|--|
| | границах которого (которых) расположены здание, сооружение, объект незавершенного строительства | |
| 4. | Уникальный учетный номер кадастрового квартала, в границах которого расположены здание, сооружение, объект незавершенного строительства | 86:09:0401003 |
| 5. | Адрес здания, сооружения, объекта незавершенного строительства | |
| 5.1. | Сведения о местоположении здания, сооружения, объекта незавершенного строительства (при отсутствии адреса) в структурированном в соответствии с федеральной информационной адресной системой виде | Ханты-Мансийский автономный округ - Югра, р-н. Советский, п. Юбилейный, ул. Новоселов, д. 8А |
| 5.2. | Дополнительные сведения о местоположении | - |
| 6. | Иные сведения | - |

3. Пояснения к сведениям об объекте недвижимости с кадастровым номером 86:09:0401003:611:

| | |
|----|--|
| 1. | |
|----|--|

1. Сведения о характерных точках контура объекта недвижимости с кадастровым номером 86:09:0401003:612 :

Система координат МСК-86, зона 2

Зона N 2

| Обозначение характерных точек контура | Содержатся в Едином государственном реестре недвижимости | | | Определены в результате выполнения комплексных кадастровых работ | | | Метод определения координат | Формулы, примененные для расчета средней квадратической погрешности определения координат характерных точек (M _l), с подставленными в такие формулы значениями и итоговые (вычисленные) значения M _t , м |
|--|--|---|--------------|---|----------------|--------------|-----------------------------------|---|
| | Координаты, м | | Радиус, м | Координаты, м | | Радиус, м | | |
| | X | Y | | X | Y | | | |
| 1 | 2 | 3 | 4 | 5 | 6 | 7 | 8 | 9 |
| н4622О | - | - | - | 97797 8.93 | 16463 76.04 | - | - | 0.1 |
| н4623О | - | - | - | 97798 7.28 | 16463 72.33 | - | - | 0.1 |
| н4624О | - | - | - | 97798 8.55 | 16463 75.18 | - | - | 0.1 |
| н4625О | - | - | - | 97799 3.03 | 16463 73.19 | - | - | 0.1 |

| | | | | | | | | |
|--------|---|---|---|---------------|----------------|---|---|-----|
| н4626О | - | - | - | 97799 5.57 | 16463 78.90 | - | - | 0.1 |
| н4627О | - | - | - | 97798 2.74 | 16463 84.61 | - | - | 0.1 |
| н4622О | - | - | - | 97797 8.93 | 16463 76.04 | - | - | 0.1 |

2. Сведения о характеристиках объекта недвижимости с кадастровым номером 86:09:0401003:612:

| № п/п | Наименование характеристики | Значение характеристики |
|----------|---|---|
| 1 | 2 | 3 |
| 1. | Вид объекта недвижимости | Здание |
| 2. | Ранее присвоенный государственный учетный номер (инвентарный) здания, сооружения, объекта незавершенного строительства | - |
| 3. | Кадастровый номер земельного участка (земельных участков), в границах которого (которых) расположены здание, сооружение, объект незавершенного строительства | 86:09:0401003:80 |
| 4. | Уникальный учетный номер кадастрового квартала, в границах которого расположены здание, сооружение, объект незавершенного строительства | 86:09:0401003 |
| 5. | Адрес здания, сооружения, объекта незавершенного строительства | |
| 5.1. | Сведения о местоположении здания, сооружения, объекта незавершенного строительства (при отсутствии адреса) в структурированном в соответствии с федеральной информационной адресной системой виде | Ханты-Мансийский автономный округ - Югра, р-н. Советский, п. Юбилейный, ул. Новостроя, д. 1 |
| 5.2. | Дополнительные сведения о местоположении | - |
| 6. | Иные сведения | - |

3. Пояснения к сведениям об объекте недвижимости с кадастровым номером 86:09:0401003:612:

| | |
|----|--|
| 1. | |
|----|--|

1. Сведения о характерных точках контура объекта недвижимости с кадастровым номером 86:09:0401003:614 :

Система координат МСК-86, зона 2

Зона N 2

| Обозначение характерных точек | Содержатся в Едином государственном реестре недвижимости | | Определены в результате выполнения комплексных кадастровых работ | | Метод определения координат | Формулы, примененные для расчета средней квадратической погрешности |
|-------------------------------------|--|---------|--|---------|-----------------------------|---|
| | Координаты, м | Радиус, | Координаты, | Радиус, | | |

| контура | | | М | М | | М | | определения координат характерных точек (M _т), с подставленными в такие формулы значениями и итоговые (вычисленные) значения M _т , м |
|---------|---|---|---|---------------|----------------|---|---|---|
| | X | Y | | X | Y | | | |
| 1 | 2 | 3 | 4 | 5 | 6 | 7 | 8 | 9 |
| н4636О | - | - | - | 97808 1.82 | 16463 31.12 | - | - | 0.1 |
| н4637О | - | - | - | 97808 5.16 | 16463 39.29 | - | - | 0.1 |
| н4638О | - | - | - | 97807 7.54 | 16463 42.41 | - | - | 0.1 |
| н4639О | - | - | - | 97807 4.20 | 16463 34.24 | - | - | 0.1 |
| н4636О | - | - | - | 97808 1.82 | 16463 31.12 | - | - | 0.1 |

2. Сведения о характеристиках объекта недвижимости с кадастровым номером 86:09:0401003:614:

| № п/п | Наименование характеристики | Значение характеристики |
|-------|--|---|
| 1 | 2 | 3 |
| 1. | Вид объекта недвижимости | Объект незавершённого строительства |
| 2. | Ранее присвоенный государственный учетный номер (инвентарный) здания, сооружения, объекта незавершенного строительства | - |
| 3. | Кадастровый номер земельного участка (земельных участков), в границах которого (которых) расположены здание, сооружение, объект незавершенного строительства | 86:09:0401003:78 |
| 4. | Уникальный учетный номер кадастрового квартала, в границах которого расположены здание, сооружение, объект незавершенного строительства | 86:09:0401003 |
| 5. | Адрес здания, сооружения, объекта незавершенного строительства | |
| 5.1. | Сведения о местоположении здания, сооружения, объекта незавершенного строительства (при отсутствии адреса) в структурированном в соответствии с федеральной | Ханты-Мансийский автономный округ - Югра, р-н. Советский, |

| | | | | | | | | |
|--|--|---|-----------|--|----------------|-----------|-----------------------------------|---|
| | информационной адресной системой виде | | | | | | п. Юбилейный, ул. Новостроя, д. 7 | |
| 5.2. | Дополнительные сведения о местоположении | | | | | | - | |
| 6. | Иные сведения | | | | | | - | |
| 3. Пояснения к сведениям об объекте недвижимости с кадастровым номером 86:09:0401003:614 : | | | | | | | | |
| 1. | | | | | | | | |
| 1. Сведения о характерных точках контура объекта недвижимости с кадастровым номером 86:09:0401003:615 : | | | | | | | | |
| Система координат МСК-86, зона 2 | | | | | | | Зона N 2 | |
| Обозначение характерных точек контура | Содержатся в Едином государственном реестре недвижимости | | | Определены в результате выполнения комплексных кадастровых работ | | | Метод определения координат | Формулы, примененные для расчета средней квадратической погрешности определения координат характерных точек (M _t), с подставленными в такие формулы значениями и итоговые (вычисленные) значения M _t , м |
| | Координаты, м | | Радиус, м | Координаты, м | | Радиус, м | | |
| | X | Y | | X | Y | | | |
| 1 | 2 | 3 | 4 | 5 | 6 | 7 | 8 | 9 |
| н46400 | - | - | - | 97810 7.49 | 16463 19.79 | - | - | 0.1 |
| н46410 | - | - | - | 97811 4.79 | 16463 16.57 | - | - | 0.1 |
| н46420 | - | - | - | 97811 9.50 | 16463 27.24 | - | - | 0.1 |
| н46430 | - | - | - | 97811 5.77 | 16463 28.88 | - | - | 0.1 |
| н46440 | - | - | - | 97811 4.58 | 16463 26.19 | - | - | 0.1 |
| н46450 | - | - | - | 97811 1.01 | 16463 27.77 | - | - | 0.1 |
| н46400 | - | - | - | 97810 7.49 | 16463 19.79 | - | - | 0.1 |

| | | | | | | | | |
|---|---|---|-----------|--|---|---|--|-----------|
| 2. Сведения о характеристиках объекта недвижимости с кадастровым номером <u>86:09:0401003:615</u>: | | | | | | | | |
| N п/п | Наименование характеристики | | | | | Значение характеристики | | |
| 1 | 2 | | | | | 3 | | |
| 1. | Вид объекта недвижимости | | | | | Объект незавершенного строительства | | |
| 2. | Ранее присвоенный государственный учетный номер (инвентарный) здания, сооружения, объекта незавершенного строительства | | | | | - | | |
| 3. | Кадастровый номер земельного участка (земельных участков), в границах которого (которых) расположены здание, сооружение, объект незавершенного строительства | | | | | 86:09:0401003:6 | | |
| 4. | Уникальный учетный номер кадастрового квартала, в границах которого расположены здание, сооружение, объект незавершенного строительства | | | | | 86:09:0401003 | | |
| 5. | Адрес здания, сооружения, объекта незавершенного строительства | | | | | | | |
| 5.1. | Сведения о местоположении здания, сооружения, объекта незавершенного строительства (при отсутствии адреса) в структурированном в соответствии с федеральной информационной адресной системой виде | | | | | Ханты-Мансийский автономный округ - Югра, р-н. Советский, п. Юбилейный, ул. Новостроя, д. 9 | | |
| 5.2. | Дополнительные сведения о местоположении | | | | | - | | |
| 6. | Иные сведения | | | | | - | | |
| 3. Пояснения к сведениям об объекте недвижимости с кадастровым номером <u>86:09:0401003:615</u>: | | | | | | | | |
| 1. | | | | | | | | |
| 1. Сведения о характерных точках контура объекта недвижимости с кадастровым номером <u>86:09:0401003:616</u> : | | | | | | | | |
| Система координат <u>МСК-86, зона 2</u> | | | | | | | | |
| Зона N <u>2</u> | | | | | | | | |
| Обозначение характерных точек контура | Содержатся в Едином государственном реестре недвижимости | | | Определены в результате выполнения комплексных кадастровых работ | | Метод определения координат | Формулы, примененные для расчета средней квадратической погрешности определения координат характерных точек (M_t), с подставленными в такие формулы значениями и итоговые (вычисленные) значения M_t , м | |
| | Координаты, м | | Радиус, м | Координаты, м | | | | Радиус, м |
| | X | Y | | X | Y | | | |

| 1 | 2 | 3 | 4 | 5 | 6 | 7 | 8 | 9 |
|--------|---|---|---|---------------|----------------|---|---|-----|
| н4650О | - | - | - | 97817 3.47 | 16468 33.84 | - | - | 0.1 |
| н4651О | - | - | - | 97817 7.28 | 16468 32.33 | - | - | 0.1 |
| н4652О | - | - | - | 97817 8.59 | 16468 35.65 | - | - | 0.1 |
| н4653О | - | - | - | 97818 3.18 | 16468 33.84 | - | - | 0.1 |
| н4654О | - | - | - | 97818 5.95 | 16468 40.86 | - | - | 0.1 |
| н4655О | - | - | - | 97817 7.56 | 16468 44.18 | - | - | 0.1 |
| н4650О | - | - | - | 97817 3.47 | 16468 33.84 | - | - | 0.1 |

**2. Сведения о характеристиках объекта недвижимости с кадастровым номером
86:09:0401003:616:**

| № п/п | Наименование характеристики | Значение характеристики |
|----------|---|---|
| 1 | 2 | 3 |
| 1. | Вид объекта недвижимости | Здание |
| 2. | Ранее присвоенный государственный учетный номер (инвентарный) здания, сооружения, объекта незавершенного строительства | - |
| 3. | Кадастровый номер земельного участка (земельных участков), в границах которого (которых) расположены здание, сооружение, объект незавершенного строительства | 86:09:0401003:15 |
| 4. | Уникальный учетный номер кадастрового квартала, в границах которого расположены здание, сооружение, объект незавершенного строительства | 86:09:0401003 |
| 5. | Адрес здания, сооружения, объекта незавершенного строительства | |
| 5.1. | Сведения о местоположении здания, сооружения, объекта незавершенного строительства (при отсутствии адреса) в структурированном в соответствии с федеральной информационной адресной системой виде | Ханты-Мансийский автономный округ - Югра, р-н. Советский, п. Юбилейный, ул. Сибирская, д. 1 |
| 5.2. | Дополнительные сведения о местоположении | - |

| | | | | | | | | |
|--|--|---|-----------|--|----------------|-----------|-----------------------------|---|
| 6. | Иные сведения | | | | | | - | |
| 3. Пояснения к сведениям об объекте недвижимости с кадастровым номером <u>86:09:0401003:616</u> : | | | | | | | | |
| 1. | | | | | | | | |
| 1. Сведения о характерных точках контура объекта недвижимости с кадастровым номером <u>86:09:0401003:617</u> : | | | | | | | | |
| Система координат <u>МСК-86, зона 2</u> | | | | | | | Зона <u>N 2</u> | |
| Обозначение характерных точек контура | Содержатся в Едином государственном реестре недвижимости | | | Определены в результате выполнения комплексных кадастровых работ | | | Метод определения координат | Формулы, примененные для расчета средней квадратической погрешности определения координат характерных точек (M _t), с подставленными в такие формулы значениями и итоговые (вычисленные) значения M _t , м |
| | Координаты, м | | Радиус, м | Координаты, м | | Радиус, м | | |
| | X | Y | | X | Y | | | |
| 1 | 2 | 3 | 4 | 5 | 6 | 7 | 8 | 9 |
| н4366О | - | - | - | 97856 3.80 | 16470 41.59 | - | - | 0.1 |
| н4367О | - | - | - | 97855 7.09 | 16470 45.14 | - | - | 0.1 |
| н3684У | - | - | - | 97856 0.83 | 16470 52.22 | - | - | 0.1 |
| н4368О | - | - | - | 97856 4.57 | 16470 59.29 | - | - | 0.1 |
| н4369О | - | - | - | 97857 1.28 | 16470 55.74 | - | - | 0.1 |
| н3683У | - | - | - | 97856 7.64 | 16470 48.85 | - | - | 0.1 |
| н4366О | - | - | - | 97856 3.80 | 16470 41.59 | - | - | 0.1 |
| 2. Сведения о характеристиках объекта недвижимости с кадастровым номером <u>86:09:0401003:617</u> : | | | | | | | | |
| N п/п | Наименование характеристики | | | | | | Значение характеристики | |

| | | | | | | | | | |
|--|---|---|-----------|--|----------------|---|-----------------------------|---|--|
| 1 | 2 | | | | | 3 | | | |
| 1. | Вид объекта недвижимости | | | | | Здание | | | |
| 2. | Ранее присвоенный государственный учетный номер (инвентарный) здания, сооружения, объекта незавершенного строительства | | | | | - | | | |
| 3. | Кадастровый номер земельного участка (земельных участков), в границах которого (которых) расположены здание, сооружение, объект незавершенного строительства | | | | | 86:09:0401003:217 | | | |
| 4. | Уникальный учетный номер кадастрового квартала, в границах которого расположены здание, сооружение, объект незавершенного строительства | | | | | 86:09:0401003 | | | |
| 5. | Адрес здания, сооружения, объекта незавершенного строительства | | | | | | | | |
| 5.1. | Сведения о местоположении здания, сооружения, объекта незавершенного строительства (при отсутствии адреса) в структурированном в соответствии с федеральной информационной адресной системой виде | | | | | Ханты-Мансийский автономный округ - Югра, р-н Советский, п Юбилейный, ул Советская, д 1 | | | |
| 5.2. | Дополнительные сведения о местоположении | | | | | - | | | |
| 6. | Иные сведения | | | | | - | | | |
| 3. Пояснения к сведениям об объекте недвижимости с кадастровым номером <u>86:09:0401003:617</u> : | | | | | | | | | |
| 1. | | | | | | | | | |
| 1. Сведения о характерных точках контура объекта недвижимости с кадастровым номером <u>86:09:0401003:618</u> : | | | | | | | | | |
| Система координат <u>МСК-86, зона 2</u> Зона N <u>2</u> | | | | | | | | | |
| Обозначение характерных точек контура | Содержатся в Едином государственном реестре недвижимости | | | Определены в результате выполнения комплексных кадастровых работ | | | Метод определения координат | Формулы, примененные для расчета средней квадратической погрешности определения координат характерных точек (Mt), с подставленными в такие формулы значениями и итоговые (вычисленные) значения Mt, м | |
| | Координаты, м | | Радиус, м | Координаты, м | | Радиус, м | | | |
| | X | Y | | X | Y | | | | |
| 1 | 2 | 3 | 4 | 5 | 6 | 7 | 8 | 9 | |
| н4346О | - | - | - | 97843 7.00 | 16468 66.13 | - | - | 0.1 | |
| н4347О | | | | | | | | | |

| | | | | | | | | |
|--------|---|---|---|---------------|----------------|---|---|-----|
| | - | - | - | 97844 4.57 | 16468 82.37 | - | - | 0.1 |
| н4348О | - | - | - | 97843 7.48 | 16468 85.67 | - | - | 0.1 |
| н4349О | - | - | - | 97842 9.91 | 16468 69.43 | - | - | 0.1 |
| н4346О | - | - | - | 97843 7.00 | 16468 66.13 | - | - | 0.1 |

2. Сведения о характеристиках объекта недвижимости с кадастровым номером 86:09:0401003:618:

| N п/п | Наименование характеристики | Значение характеристики |
|----------|---|--|
| 1 | 2 | 3 |
| 1. | Вид объекта недвижимости | Здание |
| 2. | Ранее присвоенный государственный учетный номер (инвентарный) здания, сооружения, объекта незавершенного строительства | - |
| 3. | Кадастровый номер земельного участка (земельных участков), в границах которого (которых) расположены здание, сооружение, объект незавершенного строительства | - |
| 4. | Уникальный учетный номер кадастрового квартала, в границах которого расположены здание, сооружение, объект незавершенного строительства | 86:09:0401003 |
| 5. | Адрес здания, сооружения, объекта незавершенного строительства | |
| 5.1. | Сведения о местоположении здания, сооружения, объекта незавершенного строительства (при отсутствии адреса) в структурированном в соответствии с федеральной информационной адресной системой виде | Ханты-Мансийский автономный округ - Югра, р-н. Советский, п. Юбилейный, ул. Советская, д. 10 |
| 5.2. | Дополнительные сведения о местоположении | - |
| 6. | Иные сведения | - |

3. Пояснения к сведениям об объекте недвижимости с кадастровым номером 86:09:0401003:618:

| | |
|----|--|
| 1. | |
|----|--|

1. Сведения о характерных точках контура объекта недвижимости с кадастровым номером 86:09:0401003:619 :

Система координат МСК-86, зона 2 **Зона N 2**

| Обозначение характерных точек контура | Содержатся в Едином государственном реестре недвижимости | | | Определены в результате выполнения комплексных кадастровых работ | | | Метод определения координат | Формулы, примененные для расчета средней квадратической погрешности определения координат характерных точек (M_t), с подставленными в такие формулы значениями и итоговые (вычисленные) значения M_t , м |
|--|--|---|--------------|---|----------------|--------------|-----------------------------------|--|
| | Координаты, м | | Радиус, м | Координаты, м | | Радиус, м | | |
| | X | Y | | X | Y | | | |
| 1 | 2 | 3 | 4 | 5 | 6 | 7 | 8 | 9 |
| н4290О | - | - | - | 97839 6.05 | 16467 02.33 | - | - | 0.1 |
| н3091У | - | - | - | 97840 0.27 | 16467 11.23 | - | - | 0.1 |
| н4291О | - | - | - | 97840 5.80 | 16467 22.83 | - | - | 0.1 |
| н4292О | - | - | - | 97839 9.42 | 16467 25.86 | - | - | 0.1 |
| н3092У | - | - | - | 97839 4.04 | 16467 14.54 | - | - | 0.1 |
| н4293О | - | - | - | 97838 9.67 | 16467 05.36 | - | - | 0.1 |
| н4290О | - | - | - | 97839 6.05 | 16467 02.33 | - | - | 0.1 |
| 2. Сведения о характеристиках объекта недвижимости с кадастровым номером 86:09:0401003:619: | | | | | | | | |
| N п/п | Наименование характеристики | | | | | | Значение характеристики | |
| 1 | 2 | | | | | | 3 | |
| 1. | Вид объекта недвижимости | | | | | | Здание | |
| 2. | Ранее присвоенный государственный учетный номер (инвентарный) здания, сооружения, объекта незавершенного строительства | | | | | | - | |
| 3. | Кадастровый номер земельного участка (земельных участков), в границах которого (которых) расположены здание, сооружение, объект незавершенного строительства | | | | | | 86:09:0401003:178 | |

| | | |
|------|---|--|
| 4. | Уникальный учетный номер кадастрового квартала, в границах которого расположены здание, сооружение, объект незавершенного строительства | 86:09:0401003 |
| 5. | Адрес здания, сооружения, объекта незавершенного строительства | |
| 5.1. | Сведения о местоположении здания, сооружения, объекта незавершенного строительства (при отсутствии адреса) в структурированном в соответствии с федеральной информационной адресной системой виде | Ханты-Мансийский автономный округ - Югра, р-н. Советский, п. Юбилейный, ул. Советская, д. 11 |
| 5.2. | Дополнительные сведения о местоположении | - |
| 6. | Иные сведения | - |

3. Пояснения к сведениям об объекте недвижимости с кадастровым номером 86:09:0401003:619:

| | |
|----|--|
| 1. | |
|----|--|

1. Сведения о характерных точках контура объекта недвижимости с кадастровым номером 86:09:0401003:621 :

Система координат МСК-86, зона 2

Зона N 2

| Обозначение характерных точек контура | Содержатся в Едином государственном реестре недвижимости | | | Определены в результате выполнения комплексных кадастровых работ | | | Метод определения координат | Формулы, примененные для расчета средней квадратической погрешности определения координат характерных точек (M _l), с подставленными в такие формулы значениями и итоговые (вычисленные) значения M _t , м |
|--|--|---|--------------|---|----------------|--------------|-----------------------------------|---|
| | Координаты, м | | Радиус, м | Координаты, м | | Радиус, м | | |
| | X | Y | | X | Y | | | |
| 1 | 2 | 3 | 4 | 5 | 6 | 7 | 8 | 9 |
| н4338О | - | - | - | 97836 4.67 | 16467 17.43 | - | - | 0.1 |
| н4339О | - | - | - | 97837 4.83 | 16467 37.97 | - | - | 0.1 |
| н4340О | - | - | - | 97836 8.16 | 16467 41.27 | - | - | 0.1 |
| н4341О | - | - | - | 97835 8.00 | 16467 20.73 | - | - | 0.1 |
| н4338О | - | - | - | 97836 | 16467 | - | - | 0.1 |

| | | | | | | | | | |
|---|---|---|-----------|--|-------|-----------------------------------|--|--|-----------|
| | | | | 4.67 | 17.43 | | | | |
| 2. Сведения о характеристиках объекта недвижимости с кадастровым номером <u>86:09:0401003:621</u>: | | | | | | | | | |
| N п/п | Наименование характеристики | | | | | | Значение характеристики | | |
| 1 | 2 | | | | | | 3 | | |
| 1. | Вид объекта недвижимости | | | | | | Здание | | |
| 2. | Ранее присвоенный государственный учетный номер (инвентарный) здания, сооружения, объекта незавершенного строительства | | | | | | - | | |
| 3. | Кадастровый номер земельного участка (земельных участков), в границах которого (которых) расположены здание, сооружение, объект незавершенного строительства | | | | | | 86:09:0401003:248 | | |
| 4. | Уникальный учетный номер кадастрового квартала, в границах которого расположены здание, сооружение, объект незавершенного строительства | | | | | | 86:09:0401003 | | |
| 5. | Адрес здания, сооружения, объекта незавершенного строительства | | | | | | | | |
| 5.1. | Сведения о местоположении здания, сооружения, объекта незавершенного строительства (при отсутствии адреса) в структурированном в соответствии с федеральной информационной адресной системой виде | | | | | | Ханты-Мансийский автономный округ - Югра, р-н. Советский, п. Юбилейный, ул. Советская, д. 14 | | |
| 5.2. | Дополнительные сведения о местоположении | | | | | | - | | |
| 6. | Иные сведения | | | | | | - | | |
| 3. Пояснения к сведениям об объекте недвижимости с кадастровым номером <u>86:09:0401003:621</u>: | | | | | | | | | |
| 1. | | | | | | | | | |
| 1. Сведения о характерных точках контура объекта недвижимости с кадастровым номером <u>86:09:0401003:622</u> : | | | | | | | | | |
| Система координат <u>МСК-86, зона 2</u> | | | | | | | | | |
| Зона N 2 | | | | | | | | | |
| Обозначение характерных точек контура | Содержатся в Едином государственном реестре недвижимости | | | Определены в результате выполнения комплексных кадастровых работ | | Метод определения координат | Формулы, примененные для расчета средней квадратической погрешности определения координат характерных точек (M_t), с подставленными в такие формулы значениями и итоговые (вычисленные) значения M_t , м | | |
| | Координаты, м | | Радиус, м | Координаты, м | | | | | Радиус, м |
| | X | Y | | X | Y | | | | |

| 1 | 2 | 3 | 4 | 5 | 6 | 7 | 8 | 9 |
|--------|---|---|---|---------------|----------------|---|---|-----|
| н4286О | - | - | - | 97835 9.59 | 16466 24.74 | - | - | 0.1 |
| н3088У | - | - | - | 97836 4.67 | 16466 35.82 | - | - | 0.1 |
| н4287О | - | - | - | 97836 9.11 | 16466 45.51 | - | - | 0.1 |
| н4288О | - | - | - | 97836 2.38 | 16466 48.60 | - | - | 0.1 |
| н3089У | - | - | - | 97835 7.77 | 16466 38.55 | - | - | 0.1 |
| н4289О | - | - | - | 97835 2.86 | 16466 27.83 | - | - | 0.1 |
| н4286О | - | - | - | 97835 9.59 | 16466 24.74 | - | - | 0.1 |

**2. Сведения о характеристиках объекта недвижимости с кадастровым номером
86:09:0401003:622:**

| № п/п | Наименование характеристики | Значение характеристики |
|----------|---|---|
| 1 | 2 | 3 |
| 1. | Вид объекта недвижимости | Здание |
| 2. | Ранее присвоенный государственный учетный номер (инвентарный) здания, сооружения, объекта незавершенного строительства | - |
| 3. | Кадастровый номер земельного участка (земельных участков), в границах которого (которых) расположены здание, сооружение, объект незавершенного строительства | 86:09:0401003:25 |
| 4. | Уникальный учетный номер кадастрового квартала, в границах которого расположены здание, сооружение, объект незавершенного строительства | 86:09:0401003 |
| 5. | Адрес здания, сооружения, объекта незавершенного строительства | |
| 5.1. | Сведения о местоположении здания, сооружения, объекта незавершенного строительства (при отсутствии адреса) в структурированном в соответствии с федеральной информационной адресной системой виде | Ханты-Мансийский автономный округ - Югра, р-н Советский, п. Юбилейный, ул. Советская, д. 15 |
| 5.2. | Дополнительные сведения о местоположении | - |

| | | | | | | | | |
|---|--|---|-----------|--|----------------|-----------|-----------------------------|--|
| 6. | Иные сведения | | | | | | - | |
| 3. Пояснения к сведениям об объекте недвижимости с кадастровым номером <u>86:09:0401003:622</u>: | | | | | | | | |
| 1. | | | | | | | | |
| 1. Сведения о характерных точках контура объекта недвижимости с кадастровым номером <u>86:09:0401003:623</u> : | | | | | | | | |
| Система координат <u>МСК-86, зона 2</u> | | | | | | | Зона <u>N 2</u> | |
| Обозначение характерных точек контура | Содержатся в Едином государственном реестре недвижимости | | | Определены в результате выполнения комплексных кадастровых работ | | | Метод определения координат | Формулы, примененные для расчета средней квадратической погрешности определения координат характерных точек (M_t), с подставленными в такие формулы значениями и итоговые (вычисленные) значения M_t , м |
| | Координаты, м | | Радиус, м | Координаты, м | | Радиус, м | | |
| | X | Y | | X | Y | | | |
| 1 | 2 | 3 | 4 | 5 | 6 | 7 | 8 | 9 |
| н4334О | - | - | - | 97834 6.84 | 16466 79.25 | - | - | 0.1 |
| н3678У | - | - | - | 97835 1.48 | 16466 89.41 | - | - | 0.1 |
| н4335О | - | - | - | 97835 6.41 | 16467 00.20 | - | - | 0.1 |
| н4336О | - | - | - | 97834 9.57 | 16467 03.33 | - | - | 0.1 |
| н3679У | - | - | - | 97834 4.59 | 16466 92.43 | - | - | 0.1 |
| н4337О | - | - | - | 97834 0.00 | 16466 82.38 | - | - | 0.1 |
| н4334О | - | - | - | 97834 6.84 | 16466 79.25 | - | - | 0.1 |
| 2. Сведения о характеристиках объекта недвижимости с кадастровым номером <u>86:09:0401003:623</u>: | | | | | | | | |
| N п/п | Наименование характеристики | | | | | | Значение характеристики | |

| | | | | | | | | |
|--|---|--|--|---------------|-----------------------------|---|---|-----------|
| 1 | 2 | 3 | | | | | | |
| 1. | Вид объекта недвижимости | Здание | | | | | | |
| 2. | Ранее присвоенный государственный учетный номер (инвентарный) здания, сооружения, объекта незавершенного строительства | - | | | | | | |
| 3. | Кадастровый номер земельного участка (земельных участков), в границах которого (которых) расположены здание, сооружение, объект незавершенного строительства | 86:09:0401003:247 | | | | | | |
| 4. | Уникальный учетный номер кадастрового квартала, в границах которого расположены здание, сооружение, объект незавершенного строительства | 86:09:0401003 | | | | | | |
| 5. | Адрес здания, сооружения, объекта незавершенного строительства | | | | | | | |
| 5.1. | Сведения о местоположении здания, сооружения, объекта незавершенного строительства (при отсутствии адреса) в структурированном в соответствии с федеральной информационной адресной системой виде | Ханты-Мансийский автономный округ - Югра, р-н Советский, п Юбилейный, ул Советская, д 16 | | | | | | |
| 5.2. | Дополнительные сведения о местоположении | - | | | | | | |
| 6. | Иные сведения | - | | | | | | |
| 3. Пояснения к сведениям об объекте недвижимости с кадастровым номером <u>86:09:0401003:623</u> : | | | | | | | | |
| 1. | | | | | | | | |
| 1. Сведения о характерных точках контура объекта недвижимости с кадастровым номером <u>86:09:0401003:624</u> : | | | | | | | | |
| Система координат <u>МСК-86, зона 2</u> | | | | | | | | |
| Зона N <u>2</u> | | | | | | | | |
| Обозначение характерных точек контура | Содержатся в Едином государственном реестре недвижимости | | Определены в результате выполнения комплексных кадастровых работ | | Метод определения координат | Формулы, примененные для расчета средней квадратической погрешности определения координат характерных точек (Mt), с подставленными в такие формулы значениями и итоговые (вычисленные) значения Mt, м | | |
| | Координаты, м | | Координаты, м | | | | | |
| | X | Y | Радиус, м | X | | | Y | Радиус, м |
| 1 | 2 | 3 | 4 | 5 | 6 | 7 | 8 | 9 |
| н42820 | - | - | - | 97834 1.27 | 16465 86.24 | - | - | 0.1 |
| н3084У | | | | | | | | |

| | | | | | | | | |
|--------|---|---|---|---------------|----------------|---|---|-----|
| | - | - | - | 97834 6.16 | 16465 96.44 | - | - | 0.1 |
| н4283О | - | - | - | 97835 1.08 | 16466 06.70 | - | - | 0.1 |
| н4284О | - | - | - | 97834 4.03 | 16466 10.08 | - | - | 0.1 |
| н3085У | - | - | - | 97833 9.30 | 16466 00.23 | - | - | 0.1 |
| н4285О | - | - | - | 97833 4.21 | 16465 89.63 | - | - | 0.1 |
| н4282О | - | - | - | 97834 1.27 | 16465 86.24 | - | - | 0.1 |

2. Сведения о характеристиках объекта недвижимости с кадастровым номером 86:09:0401003:624:

| № п/п | Наименование характеристики | Значение характеристики |
|----------|---|--|
| 1 | 2 | 3 |
| 1. | Вид объекта недвижимости | Здание |
| 2. | Ранее присвоенный государственный учетный номер (инвентарный) здания, сооружения, объекта незавершенного строительства | - |
| 3. | Кадастровый номер земельного участка (земельных участков), в границах которого (которых) расположены здание, сооружение, объект незавершенного строительства | 86:09:0401003:183 |
| 4. | Уникальный учетный номер кадастрового квартала, в границах которого расположены здание, сооружение, объект незавершенного строительства | 86:09:0401003 |
| 5. | Адрес здания, сооружения, объекта незавершенного строительства | |
| 5.1. | Сведения о местоположении здания, сооружения, объекта незавершенного строительства (при отсутствии адреса) в структурированном в соответствии с федеральной информационной адресной системой виде | Ханты-Мансийский автономный округ - Югра, р-н Советский, п Юбилейный, ул Советская, д 17 |
| 5.2. | Дополнительные сведения о местоположении | - |
| 6. | Иные сведения | - |

3. Пояснения к сведениям об объекте недвижимости с кадастровым номером 86:09:0401003:624:

| | |
|----|--|
| 1. | |
|----|--|

1. Сведения о характерных точках контура объекта недвижимости с кадастровым номером 86:09:0401003:625 :

Система координат МСК-86, зона 2

Зона N 2

| Обозначение характерных точек контура | Содержатся в Едином государственном реестре недвижимости | | | Определены в результате выполнения комплексных кадастровых работ | | | Метод определения координат | Формулы, примененные для расчета средней квадратической погрешности определения координат характерных точек (M _i), с подставленными в такие формулы значениями и итоговые (вычисленные) значения M _t , м |
|--|--|---|--------------|---|----------------|--------------|-----------------------------------|---|
| | Координаты, м | | Радиус, м | Координаты, м | | Радиус, м | | |
| | X | Y | | X | Y | | | |
| 1 | 2 | 3 | 4 | 5 | 6 | 7 | 8 | 9 |
| н4328О | - | - | - | 97832 7.16 | 16466 39.43 | - | - | 0.1 |
| н4329О | - | - | - | 97833 2.37 | 16466 50.10 | - | - | 0.1 |
| н4330О | - | - | - | 97833 7.32 | 16466 60.25 | - | - | 0.1 |
| н4331О | - | - | - | 97833 0.53 | 16466 63.57 | - | - | 0.1 |
| н4332О | - | - | - | 97832 5.67 | 16466 53.61 | - | - | 0.1 |
| н4333О | - | - | - | 97832 0.37 | 16466 42.75 | - | - | 0.1 |
| н4328О | - | - | - | 97832 7.16 | 16466 39.43 | - | - | 0.1 |

2. Сведения о характеристиках объекта недвижимости с кадастровым номером 86:09:0401003:625 :

| N п/п | Наименование характеристики | Значение характеристики |
|----------|---|----------------------------|
| 1 | 2 | 3 |
| 1. | Вид объекта недвижимости | Здание |
| 2. | Ранее присвоенный государственный учетный номер (инвентарный) здания, сооружения, объекта незавершенного | - |

| | | | | | | | | |
|--|---|---|-----------|--|----------------|-----------------|--|---|
| | строительства | | | | | | | |
| 3. | Кадастровый номер земельного участка (земельных участков), в границах которого (которых) расположены здание, сооружение, объект незавершенного строительства | | | | | | 86:09:0401003:244 | |
| 4. | Уникальный учетный номер кадастрового квартала, в границах которого расположены здание, сооружение, объект незавершенного строительства | | | | | | 86:09:0401003 | |
| 5. | Адрес здания, сооружения, объекта незавершенного строительства | | | | | | | |
| 5.1. | Сведения о местоположении здания, сооружения, объекта незавершенного строительства (при отсутствии адреса) в структурированном в соответствии с федеральной информационной адресной системой виде | | | | | | Ханты-Мансийский автономный округ - Югра, р-н. Советский, п. Юбилейный, ул. Советская, д. 18 | |
| 5.2. | Дополнительные сведения о местоположении | | | | | | - | |
| 6. | Иные сведения | | | | | | - | |
| 3. Пояснения к сведениям об объекте недвижимости с кадастровым номером <u>86:09:0401003:625</u> : | | | | | | | | |
| 1. | | | | | | | | |
| 1. Сведения о характерных точках контура объекта недвижимости с кадастровым номером <u>86:09:0401003:626</u> : | | | | | | | | |
| Система координат <u>МСК-86, зона 2</u> | | | | | | Зона <u>N 2</u> | | |
| Обозначение характерных точек контура | Содержатся в Едином государственном реестре недвижимости | | | Определены в результате выполнения комплексных кадастровых работ | | | Метод определения координат | Формулы, примененные для расчета средней квадратической погрешности определения координат характерных точек (M _t), с подставленными в такие формулы значениями и итоговые (вычисленные) значения M _t , м |
| | Координаты, м | | Радиус, м | Координаты, м | | Радиус, м | | |
| | X | Y | | X | Y | | | |
| 1 | 2 | 3 | 4 | 5 | 6 | 7 | 8 | 9 |
| н4362О | - | - | - | 97852 7.70 | 16470 55.33 | - | - | 0.1 |
| н3095У | - | - | - | 97853 0.98 | 16470 61.85 | - | - | 0.1 |
| н4363О | - | - | - | 97853 6.81 | 16470 73.47 | - | - | 0.1 |

| | | | | | | | | |
|--------|---|---|---|---------------|----------------|---|---|-----|
| н4364О | - | - | - | 97853 0.37 | 16470 76.71 | - | - | 0.1 |
| н3096У | - | - | - | 97852 4.57 | 16470 65.15 | - | - | 0.1 |
| н4365О | - | - | - | 97852 1.26 | 16470 58.57 | - | - | 0.1 |
| н4362О | - | - | - | 97852 7.70 | 16470 55.33 | - | - | 0.1 |

2. Сведения о характеристиках объекта недвижимости с кадастровым номером 86:09:0401003:626:

| № п/п | Наименование характеристики | Значение характеристики |
|----------|---|--|
| 1 | 2 | 3 |
| 1. | Вид объекта недвижимости | Здание |
| 2. | Ранее присвоенный государственный учетный номер (инвентарный) здания, сооружения, объекта незавершенного строительства | - |
| 3. | Кадастровый номер земельного участка (земельных участков), в границах которого (которых) расположены здание, сооружение, объект незавершенного строительства | 86:09:0401003:76 |
| 4. | Уникальный учетный номер кадастрового квартала, в границах которого расположены здание, сооружение, объект незавершенного строительства | 86:09:0401003 |
| 5. | Адрес здания, сооружения, объекта незавершенного строительства | |
| 5.1. | Сведения о местоположении здания, сооружения, объекта незавершенного строительства (при отсутствии адреса) в структурированном в соответствии с федеральной информационной адресной системой виде | Ханты-Мансийский автономный округ - Югра, р-н. Советский, п. Юбилейный, ул. Советская, д. 2, корп. в |
| 5.2. | Дополнительные сведения о местоположении | - |
| 6. | Иные сведения | - |

3. Пояснения к сведениям об объекте недвижимости с кадастровым номером 86:09:0401003:626:

| | |
|----|--|
| 1. | |
|----|--|

1. Сведения о характерных точках контура объекта недвижимости с кадастровым номером 86:09:0401003:627 :

Система координат МСК-86, зона 2 **Зона N 2**

| Обозначение характерных точек контура | Содержатся в Едином государственном реестре недвижимости | | | Определены в результате выполнения комплексных кадастровых работ | | | Метод определения координат | Формулы, примененные для расчета средней квадратической погрешности определения координат характерных точек (M_t), с подставленными в такие формулы значениями и итоговые (вычисленные) значения M_t , м |
|--|--|---|--------------|---|----------------|--------------|-----------------------------------|--|
| | Координаты, м | | Радиус, м | Координаты, м | | Радиус, м | | |
| | X | Y | | X | Y | | | |
| 1 | 2 | 3 | 4 | 5 | 6 | 7 | 8 | 9 |
| н4320О | - | - | - | 97830 9.39 | 16466 02.79 | - | - | 0.1 |
| н3674У | - | - | - | 97831 4.16 | 16466 12.76 | - | - | 0.1 |
| н4321О | - | - | - | 97831 9.05 | 16466 22.97 | - | - | 0.1 |
| н4322О | - | - | - | 97831 2.28 | 16466 26.21 | - | - | 0.1 |
| н3675У | - | - | - | 97830 7.39 | 16466 15.97 | - | - | 0.1 |
| н4323О | - | - | - | 97830 2.62 | 16466 06.03 | - | - | 0.1 |
| н4320О | - | - | - | 97830 9.39 | 16466 02.79 | - | - | 0.1 |

**2. Сведения о характеристиках объекта недвижимости с кадастровым номером
86:09:0401003:627:**

| N п/п | Наименование характеристики | Значение характеристики |
|----------|--|----------------------------|
| 1 | 2 | 3 |
| 1. | Вид объекта недвижимости | Здание |
| 2. | Ранее присвоенный государственный учетный номер (инвентарный) здания, сооружения, объекта незавершенного строительства | - |
| 3. | Кадастровый номер земельного участка (земельных участков), в границах которого (которых) расположены здание, сооружение, объект незавершенного строительства | 86:09:0401003:243 |

| | | |
|------|---|--|
| 4. | Уникальный учетный номер кадастрового квартала, в границах которого расположены здание, сооружение, объект незавершенного строительства | 86:09:0401003 |
| 5. | Адрес здания, сооружения, объекта незавершенного строительства | |
| 5.1. | Сведения о местоположении здания, сооружения, объекта незавершенного строительства (при отсутствии адреса) в структурированном в соответствии с федеральной информационной адресной системой виде | Ханты-Мансийский автономный округ - Югра, р-н. Советский, п. Юбилейный, ул. Советская, д. 20 |
| 5.2. | Дополнительные сведения о местоположении | - |
| 6. | Иные сведения | - |

3. Пояснения к сведениям об объекте недвижимости с кадастровым номером 86:09:0401003:627:

| | |
|----|--|
| 1. | |
|----|--|

1. Сведения о характерных точках контура объекта недвижимости с кадастровым номером 86:09:0401003:628:

Система координат МСК-86, зона 2

Зона N 2

| Обозначение характерных точек контура | Содержатся в Едином государственном реестре недвижимости | | | Определены в результате выполнения комплексных кадастровых работ | | | Метод определения координат | Формулы, примененные для расчета средней квадратической погрешности определения координат характерных точек (M _l), с подставленными в такие формулы значениями и итоговые (вычисленные) значения M _t , м |
|--|--|---|--------------|---|----------------|--------------|-----------------------------------|---|
| | Координаты, м | | Радиус, м | Координаты, м | | Радиус, м | | |
| | X | Y | | X | Y | | | |
| 1 | 2 | 3 | 4 | 5 | 6 | 7 | 8 | 9 |
| н4278О | - | - | - | 97826 1.63 | 16464 17.95 | - | - | 0.1 |
| н3080У | - | - | - | 97826 6.23 | 16464 27.94 | - | - | 0.1 |
| н4279О | - | - | - | 97827 0.79 | 16464 37.81 | - | - | 0.1 |
| н4280О | - | - | - | 97826 3.99 | 16464 40.95 | - | - | 0.1 |
| н3081У | - | - | - | 97825 | 16464 | - | - | 0.1 |

| | | | | | | | | |
|--------|---|---|---|---------------|----------------|---|---|-----|
| | | | | 9.37 | 30.91 | | | |
| н4281О | - | - | - | 97825 4.83 | 16464 21.09 | - | - | 0.1 |
| н4278О | - | - | - | 97826 1.63 | 16464 17.95 | - | - | 0.1 |

2. Сведения о характеристиках объекта недвижимости с кадастровым номером 86:09:0401003:628:

| № п/п | Наименование характеристики | Значение характеристики |
|-------|---|--|
| 1 | 2 | 3 |
| 1. | Вид объекта недвижимости | Здание |
| 2. | Ранее присвоенный государственный учетный номер (инвентарный) здания, сооружения, объекта незавершенного строительства | - |
| 3. | Кадастровый номер земельного участка (земельных участков), в границах которого (которых) расположены здание, сооружение, объект незавершенного строительства | 86:09:0401003:38 |
| 4. | Уникальный учетный номер кадастрового квартала, в границах которого расположены здание, сооружение, объект незавершенного строительства | 86:09:0401003 |
| 5. | Адрес здания, сооружения, объекта незавершенного строительства | |
| 5.1. | Сведения о местоположении здания, сооружения, объекта незавершенного строительства (при отсутствии адреса) в структурированном в соответствии с федеральной информационной адресной системой виде | Ханты-Мансийский автономный округ - Югра, р-н. Советский, п. Юбилейный, ул. Советская, д. 25 |
| 5.2. | Дополнительные сведения о местоположении | - |
| 6. | Иные сведения | - |

3. Пояснения к сведениям об объекте недвижимости с кадастровым номером 86:09:0401003:628:

| | |
|----|--|
| 1. | |
|----|--|

1. Сведения о характерных точках контура объекта недвижимости с кадастровым номером 86:09:0401003:629 :

Система координат МСК-86, зона 2

Зона N 2

| Обозначение характерных точек контура | Содержатся в Едином государственном реестре недвижимости | | Определены в результате выполнения комплексных кадастровых работ | | Метод определения координат | Формулы, примененные для расчета средней квадратической погрешности определения |
|---------------------------------------|--|-----------|--|-----------|-----------------------------|---|
| | Координаты, м | Радиус, м | Координаты, м | Радиус, м | | |

| | | | | | | | | |
|--|-----------------------------|---|---|---------------|----------------|---|----------------------------|---|
| | X | Y | | X | Y | | | координат характерных точек (M _i), с подставленными в такие формулы значениями и итоговые (вычисленные) значения M _t , м |
| 1 | 2 | 3 | 4 | 5 | 6 | 7 | 8 | 9 |
| н4302О | - | - | - | 97825 1.88 | 16464 84.29 | - | - | 0.1 |
| 2080 | - | - | - | 97825 2.24 | 16464 85.06 | - | - | 0.1 |
| 2079 | - | - | - | 97825 3.39 | 16464 87.49 | - | - | 0.1 |
| н3645У | - | - | - | 97825 6.72 | 16464 94.48 | - | - | 0.1 |
| 2077 | - | - | - | 97825 9.19 | 16464 99.77 | - | - | 0.1 |
| 2076 | - | - | - | 97826 0.98 | 16465 03.56 | - | - | 0.1 |
| н4303О | - | - | - | 97826 1.32 | 16465 04.25 | - | - | 0.1 |
| н4304О | - | - | - | 97825 4.86 | 16465 07.31 | - | - | 0.1 |
| н3644У | - | - | - | 97825 0.24 | 16464 97.59 | - | - | 0.1 |
| н4305О | - | - | - | 97824 5.42 | 16464 87.35 | - | - | 0.1 |
| н4302О | - | - | - | 97825 1.88 | 16464 84.29 | - | - | 0.1 |
| 2. Сведения о характеристиках объекта недвижимости с кадастровым номером 86:09:0401003:629: | | | | | | | | |
| N п/п | Наименование характеристики | | | | | | Значение характеристики | |
| 1 | 2 | | | | | | 3 | |

| | | |
|------|---|--|
| 1. | Вид объекта недвижимости | Здание |
| 2. | Ранее присвоенный государственный учетный номер (инвентарный) здания, сооружения, объекта незавершенного строительства | - |
| 3. | Кадастровый номер земельного участка (земельных участков), в границах которого (которых) расположены здание, сооружение, объект незавершенного строительства | 86:09:0401003:900 |
| 4. | Уникальный учетный номер кадастрового квартала, в границах которого расположены здание, сооружение, объект незавершенного строительства | 86:09:0401003 |
| 5. | Адрес здания, сооружения, объекта незавершенного строительства | |
| 5.1. | Сведения о местоположении здания, сооружения, объекта незавершенного строительства (при отсутствии адреса) в структурированном в соответствии с федеральной информационной адресной системой виде | Ханты-Мансийский автономный округ - Югра, р-н. Советский, п. Юбилейный, ул. Советская, д. 26 |
| 5.2. | Дополнительные сведения о местоположении | - |
| 6. | Иные сведения | - |

3. Пояснения к сведениям об объекте недвижимости с кадастровым номером 86:09:0401003:629:

| | |
|----|--|
| 1. | |
|----|--|

1. Сведения о характерных точках контура объекта недвижимости с кадастровым номером 86:09:0401003:630 :

Система координат МСК-86, зона 2

Зона N 2

| Обозначение характерных точек контура | Содержатся в Едином государственном реестре недвижимости | | | Определены в результате выполнения комплексных кадастровых работ | | | Метод определения координат | Формулы, примененные для расчета средней квадратической погрешности определения координат характерных точек (M _t), с подставленными в такие формулы значениями и итоговые (вычисленные) значения M _t , м |
|--|--|---|--------------|---|----------------|--------------|-----------------------------------|---|
| | Координаты, м | | Радиус, м | Координаты, м | | Радиус, м | | |
| | X | Y | | X | Y | | | |
| 1 | 2 | 3 | 4 | 5 | 6 | 7 | 8 | 9 |
| н4408О | - | - | - | 97854 9.92 | 16470 05.08 | - | - | 0.1 |
| н4409О | - | - | - | 97855 7.54 | 16470 19.96 | - | - | 0.1 |

| | | | | | | | | |
|--------|---|---|---|---------------|----------------|---|---|-----|
| н44100 | - | - | - | 97854 5.28 | 16470 26.24 | - | - | 0.1 |
| н44110 | - | - | - | 97853 7.66 | 16470 11.36 | - | - | 0.1 |
| н44080 | - | - | - | 97854 9.92 | 16470 05.08 | - | - | 0.1 |

2. Сведения о характеристиках объекта недвижимости с кадастровым номером 86:09:0401003:630:

| N п/п | Наименование характеристики | Значение характеристики |
|----------|---|---|
| 1 | 2 | 3 |
| 1. | Вид объекта недвижимости | Здание |
| 2. | Ранее присвоенный государственный учетный номер (инвентарный) здания, сооружения, объекта незавершенного строительства | - |
| 3. | Кадастровый номер земельного участка (земельных участков), в границах которого (которых) расположены здание, сооружение, объект незавершенного строительства | 86:09:0401003:205 |
| 4. | Уникальный учетный номер кадастрового квартала, в границах которого расположены здание, сооружение, объект незавершенного строительства | 86:09:0401003 |
| 5. | Адрес здания, сооружения, объекта незавершенного строительства | |
| 5.1. | Сведения о местоположении здания, сооружения, объекта незавершенного строительства (при отсутствии адреса) в структурированном в соответствии с федеральной информационной адресной системой виде | Ханты-Мансийский автономный округ - Югра, муниципальный район Советский, городское поселение Малиновский, поселок Юбилейный, улица Советская, дом 3 |
| 5.2. | Дополнительные сведения о местоположении | - |
| 6. | Иные сведения | - |

3. Пояснения к сведениям об объекте недвижимости с кадастровым номером 86:09:0401003:630:

| | |
|----|--|
| 1. | |
|----|--|

1. Сведения о характерных точках контура объекта недвижимости с кадастровым номером 86:09:0401003:631 :

Система координат МСК-86, зона 2 **Зона N 2**

| Обозначение характерных точек контура | Содержатся в Едином государственном реестре недвижимости | | | Определены в результате выполнения комплексных кадастровых работ | | | Метод определения координат | Формулы, примененные для расчета средней квадратической погрешности определения координат характерных точек (M_t), с подставленными в такие формулы значениями и итоговые (вычисленные) значения M_t , м |
|--|--|---|--------------|---|----------------|--------------|-----------------------------------|--|
| | Координаты, м | | Радиус, м | Координаты, м | | Радиус, м | | |
| | X | Y | | X | Y | | | |
| 1 | 2 | 3 | 4 | 5 | 6 | 7 | 8 | 9 |
| н4358О | - | - | - | 97851 2.84 | 16470 24.06 | - | - | 0.1 |
| 990 | - | - | - | 97851 6.51 | 16470 31.63 | - | - | 0.1 |
| н4359О | - | - | - | 97852 1.92 | 16470 42.88 | - | - | 0.1 |
| н4360О | - | - | - | 97851 5.04 | 16470 46.19 | - | - | 0.1 |
| 989 | - | - | - | 97850 9.62 | 16470 34.93 | - | - | 0.1 |
| 988 | - | - | - | 97850 9.36 | 16470 34.42 | - | - | 0.1 |
| н4361О | - | - | - | 97850 5.98 | 16470 27.37 | - | - | 0.1 |
| н4358О | - | - | - | 97851 2.84 | 16470 24.06 | - | - | 0.1 |

**2. Сведения о характеристиках объекта недвижимости с кадастровым номером
86:09:0401003:631:**

| № п/п | Наименование характеристики | Значение характеристики |
|----------|--|----------------------------|
| 1 | 2 | 3 |
| 1. | Вид объекта недвижимости | Здание |
| 2. | Ранее присвоенный государственный учетный номер (инвентарный) здания, сооружения, объекта незавершенного строительства | - |

| | | |
|------|---|---|
| 3. | Кадастровый номер земельного участка (земельных участков), в границах которого (которых) расположены здание, сооружение, объект незавершенного строительства | 86:09:0401003:352 |
| 4. | Уникальный учетный номер кадастрового квартала, в границах которого расположены здание, сооружение, объект незавершенного строительства | 86:09:0401003 |
| 5. | Адрес здания, сооружения, объекта незавершенного строительства | |
| 5.1. | Сведения о местоположении здания, сооружения, объекта незавершенного строительства (при отсутствии адреса) в структурированном в соответствии с федеральной информационной адресной системой виде | Ханты-Мансийский автономный округ - Югра, р-н Советский, п Юбилейный, ул Советская, д 4 |
| 5.2. | Дополнительные сведения о местоположении | - |
| 6. | Иные сведения | - |

3. Пояснения к сведениям об объекте недвижимости с кадастровым номером 86:09:0401003:631:

| | |
|----|--|
| 1. | |
|----|--|

1. Сведения о характерных точках контура объекта недвижимости с кадастровым номером 86:09:0401003:632 :

Система координат МСК-86, зона 2

Зона N 2

| Обозначение характерных точек контура | Содержатся в Едином государственном реестре недвижимости | | | Определены в результате выполнения комплексных кадастровых работ | | | Метод определения координат | Формулы, примененные для расчета средней квадратической погрешности определения координат характерных точек (M _i), с подставленными в такие формулы значениями и итоговые (вычисленные) значения Mt, м |
|--|--|---|--------------|---|----------------|--------------|-----------------------------------|--|
| | Координаты, м | | Радиус, м | Координаты, м | | Радиус, м | | |
| | X | Y | | X | Y | | | |
| 1 | 2 | 3 | 4 | 5 | 6 | 7 | 8 | 9 |
| н4412О | - | - | - | 97853 3.35 | 16469 19.38 | - | - | 0.1 |
| н4413О | - | - | - | 97855 3.35 | 16469 60.69 | - | - | 0.1 |
| н4414О | - | - | - | 97854 3.13 | 16469 65.49 | - | - | 0.1 |
| н4415О | - | - | - | 97852 | 16469 | - | - | 0.1 |

| | | | | | | | | |
|--------|---|---|---|---------------|----------------|---|---|-----|
| | | | | 3.30 | 24.06 | | | |
| н44120 | - | - | - | 97853 3.35 | 16469 19.38 | - | - | 0.1 |

2. Сведения о характеристиках объекта недвижимости с кадастровым номером 86:09:0401003:632:

| № п/п | Наименование характеристики | Значение характеристики |
|-------|---|---|
| 1 | 2 | 3 |
| 1. | Вид объекта недвижимости | Здание |
| 2. | Ранее присвоенный государственный учетный номер (инвентарный) здания, сооружения, объекта незавершенного строительства | - |
| 3. | Кадастровый номер земельного участка (земельных участков), в границах которого (которых) расположены здание, сооружение, объект незавершенного строительства | 86:09:0401003:408 |
| 4. | Уникальный учетный номер кадастрового квартала, в границах которого расположены здание, сооружение, объект незавершенного строительства | 86:09:0401003 |
| 5. | Адрес здания, сооружения, объекта незавершенного строительства | |
| 5.1. | Сведения о местоположении здания, сооружения, объекта незавершенного строительства (при отсутствии адреса) в структурированном в соответствии с федеральной информационной адресной системой виде | Ханты-Мансийский автономный округ - Югра, р-н Советский, п Юбилейный, ул Советская, д 5 |
| 5.2. | Дополнительные сведения о местоположении | - |
| 6. | Иные сведения | - |

3. Пояснения к сведениям об объекте недвижимости с кадастровым номером 86:09:0401003:632:

| | |
|----|--|
| 1. | |
|----|--|

1. Сведения о характерных точках контура объекта недвижимости с кадастровым номером 86:09:0401003:635 :

Система координат МСК-86, зона 2

Зона N 2

| Обозначение характерных точек контура | Содержатся в Едином государственном реестре недвижимости | | | Определены в результате выполнения комплексных кадастровых работ | | | Метод определения координат | Формулы, примененные для расчета средней квадратической погрешности определения координат характерных точек (M_t), с подставленными в такие формулы значениями и |
|---------------------------------------|--|---|-----------|--|---|-----------|-----------------------------|--|
| | Координаты, м | | Радиус, м | Координаты, м | | Радиус, м | | |
| | X | Y | | X | Y | | | |
| | | | | | | | | |

| | | | | | | | | итоговые (вычисленные) значения Mt, м |
|--------|---|---|---|---------------|----------------|---|---|---|
| 1 | 2 | 3 | 4 | 5 | 6 | 7 | 8 | 9 |
| н4416О | - | - | - | 97855 8.81 | 16468 92.89 | - | - | 0.1 |
| н4417О | - | - | - | 97856 6.83 | 16469 10.39 | - | - | 0.1 |
| н4418О | - | - | - | 97855 8.13 | 16469 14.38 | - | - | 0.1 |
| н4419О | - | - | - | 97855 0.11 | 16468 96.88 | - | - | 0.1 |
| н4416О | - | - | - | 97855 8.81 | 16468 92.89 | - | - | 0.1 |

2. Сведения о характеристиках объекта недвижимости с кадастровым номером 86:09:0401003:635:

| N п/п | Наименование характеристики | Значение характеристики |
|----------|---|--|
| 1 | 2 | 3 |
| 1. | Вид объекта недвижимости | Здание |
| 2. | Ранее присвоенный государственный учетный номер (инвентарный) здания, сооружения, объекта незавершенного строительства | - |
| 3. | Кадастровый номер земельного участка (земельных участков), в границах которого (которых) расположены здание, сооружение, объект незавершенного строительства | 86:09:0401003:410 |
| 4. | Уникальный учетный номер кадастрового квартала, в границах которого расположены здание, сооружение, объект незавершенного строительства | 86:09:0401003 |
| 5. | Адрес здания, сооружения, объекта незавершенного строительства | |
| 5.1. | Сведения о местоположении здания, сооружения, объекта незавершенного строительства (при отсутствии адреса) в структурированном в соответствии с федеральной информационной адресной системой виде | Ханты-Мансийский автономный округ - Югра, р-н. Советский, п. Юбилейный, ул. Советская, д. 5в |
| 5.2. | Дополнительные сведения о местоположении | - |
| 6. | Иные сведения | - |

3. Пояснения к сведениям об объекте недвижимости с кадастровым номером 86:09:0401003:635:

| | | | | | | | | |
|--|--|---|-----------|--|----------------|-----------|-----------------------------|--|
| 1. | | | | | | | | |
| 1. Сведения о характерных точках контура объекта недвижимости с кадастровым номером <u>86:09:0401003:636</u> : | | | | | | | | |
| Система координат <u>МСК-86, зона 2</u> | | | | | | | Зона <u>N 2</u> | |
| Обозначение характерных точек контура | Содержатся в Едином государственном реестре недвижимости | | | Определены в результате выполнения комплексных кадастровых работ | | | Метод определения координат | Формулы, примененные для расчета средней квадратической погрешности определения координат характерных точек (M_t), с подставленными в такие формулы значениями и итоговые (вычисленные) значения M_t , м |
| | Координаты, м | | Радиус, м | Координаты, м | | Радиус, м | | |
| | X | Y | | X | Y | | | |
| 1 | 2 | 3 | 4 | 5 | 6 | 7 | 8 | 9 |
| н4354О | - | - | - | 97848 9.88 | 16469 76.65 | - | - | 0.1 |
| н4355О | - | - | - | 97849 7.31 | 16469 92.02 | - | - | 0.1 |
| н4356О | - | - | - | 97849 0.25 | 16469 95.43 | - | - | 0.1 |
| н4357О | - | - | - | 97848 2.82 | 16469 80.06 | - | - | 0.1 |
| н4354О | - | - | - | 97848 9.88 | 16469 76.65 | - | - | 0.1 |
| 2. Сведения о характеристиках объекта недвижимости с кадастровым номером <u>86:09:0401003:636</u> : | | | | | | | | |
| N п/п | Наименование характеристики | | | | | | Значение характеристики | |
| 1 | 2 | | | | | | 3 | |
| 1. | Вид объекта недвижимости | | | | | | Здание | |
| 2. | Ранее присвоенный государственный учетный номер (инвентарный) здания, сооружения, объекта незавершенного строительства | | | | | | - | |
| 3. | Кадастровый номер земельного участка (земельных участков), в границах которого (которых) расположены здание, сооружение, объект незавершенного строительства | | | | | | 86:09:0401003:36 | |

| | | | | | | | | |
|--|---|---|--------------|--|----------------|-----------------|---|---|
| 4. | Уникальный учетный номер кадастрового квартала, в границах которого расположены здание, сооружение, объект незавершенного строительства | | | | | | 86:09:0401003 | |
| 5. | Адрес здания, сооружения, объекта незавершенного строительства | | | | | | | |
| 5.1. | Сведения о местоположении здания, сооружения, объекта незавершенного строительства (при отсутствии адреса) в структурированном в соответствии с федеральной информационной адресной системой виде | | | | | | Ханты-Мансийский автономный округ - Югра, р-н. Советский, п. Юбилейный, ул. Советская, д. 6 | |
| 5.2. | Дополнительные сведения о местоположении | | | | | | - | |
| 6. | Иные сведения | | | | | | - | |
| 3. Пояснения к сведениям об объекте недвижимости с кадастровым номером <u>86:09:0401003:636</u> : | | | | | | | | |
| 1. | | | | | | | | |
| 1. Сведения о характерных точках контура объекта недвижимости с кадастровым номером <u>86:09:0401003:637</u> : | | | | | | | | |
| Система координат <u>МСК-86, зона 2</u> | | | | | | Зона <u>N 2</u> | | |
| Обозначение характерных точек контура | Содержатся в Едином государственном реестре недвижимости | | | Определены в результате выполнения комплексных кадастровых работ | | | Метод определения координат | Формулы, примененные для расчета средней квадратической погрешности определения координат характерных точек (M _t), с подставленными в такие формулы значениями и итоговые (вычисленные) значения M _t , м |
| | Координаты, м | | Радиус, м | Координаты, м | | Радиус, м | | |
| | X | Y | | X | Y | | | |
| 1 | 2 | 3 | 4 | 5 | 6 | 7 | 8 | 9 |
| н4294О | - | - | - | 97846 9.20 | 16468 50.74 | - | - | 0.1 |
| 568 | - | - | - | 97847 3.21 | 16468 59.19 | - | - | 0.1 |
| н4295О | - | - | - | 97847 6.47 | 16468 66.12 | - | - | 0.1 |
| н4296О | - | - | - | 97846 9.51 | 16468 69.41 | - | - | 0.1 |
| 567 | - | - | - | 97846 | 16468 | - | - | 0.1 |

| | | | | | | | | |
|--------|---|---|---|---------------|----------------|---|---|-----|
| | | | | 6.19 | 62.33 | | | |
| н4297О | - | - | - | 97846 2.25 | 16468 54.02 | - | - | 0.1 |
| н4294О | - | - | - | 97846 9.20 | 16468 50.74 | - | - | 0.1 |

2. Сведения о характеристиках объекта недвижимости с кадастровым номером 86:09:0401003:637:

| № п/п | Наименование характеристики | Значение характеристики |
|----------|---|---|
| 1 | 2 | 3 |
| 1. | Вид объекта недвижимости | Здание |
| 2. | Ранее присвоенный государственный учетный номер (инвентарный) здания, сооружения, объекта незавершенного строительства | - |
| 3. | Кадастровый номер земельного участка (земельных участков), в границах которого (которых) расположены здание, сооружение, объект незавершенного строительства | 86:09:0401003:200 |
| 4. | Уникальный учетный номер кадастрового квартала, в границах которого расположены здание, сооружение, объект незавершенного строительства | 86:09:0401003 |
| 5. | Адрес здания, сооружения, объекта незавершенного строительства | |
| 5.1. | Сведения о местоположении здания, сооружения, объекта незавершенного строительства (при отсутствии адреса) в структурированном в соответствии с федеральной информационной адресной системой виде | Ханты-Мансийский автономный округ - Югра, р-н. Советский, п. Юбилейный, ул. Советская, д. 7 |
| 5.2. | Дополнительные сведения о местоположении | - |
| 6. | Иные сведения | - |

3. Пояснения к сведениям об объекте недвижимости с кадастровым номером 86:09:0401003:637:

| | |
|----|--|
| 1. | |
|----|--|

1. Сведения о характерных точках контура объекта недвижимости с кадастровым номером 86:09:0401003:638 :

Система координат МСК-86, зона 2

Зона N 2

| Обозначение характерных точек контура | Содержатся в Едином государственном реестре недвижимости | | Определены в результате выполнения комплексных кадастровых работ | | Метод определения координат | Формулы, примененные для расчета средней квадратической погрешности определения |
|--|--|-----------|--|-----------|-----------------------------|---|
| | Координаты, м | Радиус, м | Координаты, м | Радиус, м | | |

| | | | | | | | | |
|--------|---|---|---|---------------|----------------|---|---|--|
| | X | Y | | X | Y | | | координат характерных точек (M_i), с подставленными в такие формулы значениями и итоговые (вычисленные) значения M_t , м |
| 1 | 2 | 3 | 4 | 5 | 6 | 7 | 8 | 9 |
| н43500 | - | - | - | 97847 4.41 | 16469 44.50 | - | - | 0.1 |
| н43510 | - | - | - | 97848 1.76 | 16469 60.14 | - | - | 0.1 |
| н43520 | - | - | - | 97847 4.91 | 16469 63.36 | - | - | 0.1 |
| н43530 | - | - | - | 97846 7.56 | 16469 47.72 | - | - | 0.1 |
| н43500 | - | - | - | 97847 4.41 | 16469 44.50 | - | - | 0.1 |

**2. Сведения о характеристиках объекта недвижимости с кадастровым номером
86:09:0401003:638:**

| N п/п | Наименование характеристики | Значение характеристики |
|----------|---|---|
| 1 | 2 | 3 |
| 1. | Вид объекта недвижимости | Здание |
| 2. | Ранее присвоенный государственный учетный номер (инвентарный) здания, сооружения, объекта незавершенного строительства | - |
| 3. | Кадастровый номер земельного участка (земельных участков), в границах которого (которых) расположены здание, сооружение, объект незавершенного строительства | 86:09:0401003:50 |
| 4. | Уникальный учетный номер кадастрового квартала, в границах которого расположены здание, сооружение, объект незавершенного строительства | 86:09:0401003 |
| 5. | Адрес здания, сооружения, объекта незавершенного строительства | |
| 5.1. | Сведения о местоположении здания, сооружения, объекта незавершенного строительства (при отсутствии адреса) в структурированном в соответствии с федеральной информационной адресной системой виде | Ханты-Мансийский автономный округ - Югра, р-н Советский, п Юбилейный, ул Советская, д 8 |

| | | | | | | | | |
|---|--|---|-----------|--|----------------|-----------|-----------------------------|--|
| 5.2. | Дополнительные сведения о местоположении | | | | | | - | |
| 6. | Иные сведения | | | | | | - | |
| 3. Пояснения к сведениям об объекте недвижимости с кадастровым номером <u>86:09:0401003:638</u>: | | | | | | | | |
| 1. | | | | | | | | |
| 1. Сведения о характерных точках контура объекта недвижимости с кадастровым номером <u>86:09:0401003:640</u> : | | | | | | | | |
| Система координат <u>МСК-86, зона 2</u> Зона N <u>2</u> | | | | | | | | |
| Обозначение характерных точек контура | Содержатся в Едином государственном реестре недвижимости | | | Определены в результате выполнения комплексных кадастровых работ | | | Метод определения координат | Формулы, примененные для расчета средней квадратической погрешности определения координат характерных точек (M_t), с подставленными в такие формулы значениями и итоговые (вычисленные) значения M_t , м |
| | Координаты, м | | Радиус, м | Координаты, м | | Радиус, м | | |
| | X | Y | | X | Y | | | |
| 1 | 2 | 3 | 4 | 5 | 6 | 7 | 8 | 9 |
| н4298О | - | - | - | 97844 7.11 | 16468 05.68 | - | - | 0.1 |
| н4299О | - | - | - | 97845 6.77 | 16468 25.77 | - | - | 0.1 |
| н4300О | - | - | - | 97844 9.77 | 16468 29.14 | - | - | 0.1 |
| н4301О | - | - | - | 97844 0.11 | 16468 09.05 | - | - | 0.1 |
| н4298О | - | - | - | 97844 7.11 | 16468 05.68 | - | - | 0.1 |
| 2. Сведения о характеристиках объекта недвижимости с кадастровым номером <u>86:09:0401003:640</u>: | | | | | | | | |
| N п/п | Наименование характеристики | | | | | | Значение характеристики | |
| 1 | 2 | | | | | | 3 | |
| 1. | Вид объекта недвижимости | | | | | | Здание | |
| 2. | Ранее присвоенный государственный учетный номер | | | | | | - | |

| | | |
|------|---|---|
| | (инвентарный) здания, сооружения, объекта незавершенного строительства | |
| 3. | Кадастровый номер земельного участка (земельных участков), в границах которого (которых) расположены здание, сооружение, объект незавершенного строительства | - |
| 4. | Уникальный учетный номер кадастрового квартала, в границах которого расположены здание, сооружение, объект незавершенного строительства | 86:09:0401003 |
| 5. | Адрес здания, сооружения, объекта незавершенного строительства | |
| 5.1. | Сведения о местоположении здания, сооружения, объекта незавершенного строительства (при отсутствии адреса) в структурированном в соответствии с федеральной информационной адресной системой виде | Ханты-Мансийский автономный округ - Югра, р-н. Советский, п. Юбилейный, ул. Советская, д. 9 |
| 5.2. | Дополнительные сведения о местоположении | - |
| 6. | Иные сведения | - |

3. Пояснения к сведениям об объекте недвижимости с кадастровым номером 86:09:0401003:640:

| | |
|----|--|
| 1. | |
|----|--|

1. Сведения о характерных точках контура объекта недвижимости с кадастровым номером 86:09:0401003:644 :

Система координат МСК-86, зона 2

Зона N 2

| Обозначение характерных точек контура | Содержатся в Едином государственном реестре недвижимости | | | Определены в результате выполнения комплексных кадастровых работ | | | Метод определения координат | Формулы, примененные для расчета средней квадратической погрешности определения координат характерных точек (M _t), с подставленными в такие формулы значениями и итоговые (вычисленные) значения M _t , м |
|--|--|---|--------------|---|----------------|--------------|-----------------------------------|---|
| | Координаты, м | | Радиус, м | Координаты, м | | Радиус, м | | |
| | X | Y | | X | Y | | | |
| 1 | 2 | 3 | 4 | 5 | 6 | 7 | 8 | 9 |
| н4484О | - | - | - | 97834 5.85 | 16470 01.77 | - | - | 0.1 |
| н3128У | - | - | - | 97835 3.37 | 16469 98.07 | - | - | 0.1 |
| н4485О | - | - | - | 97836 | 16469 | - | - | 0.1 |

| | | | | | | | | |
|--------|---|---|---|---------------|----------------|---|---|-----|
| | | | | 0.81 | 94.42 | | | |
| н4486О | - | - | - | 97836 4.20 | 16470 01.33 | - | - | 0.1 |
| н3129У | - | - | - | 97835 6.62 | 16470 05.05 | - | - | 0.1 |
| н4487О | - | - | - | 97834 9.24 | 16470 08.68 | - | - | 0.1 |
| н4484О | - | - | - | 97834 5.85 | 16470 01.77 | - | - | 0.1 |

2. Сведения о характеристиках объекта недвижимости с кадастровым номером 86:09:0401003:644:

| N п/п | Наименование характеристики | Значение характеристики |
|----------|---|--|
| 1 | 2 | 3 |
| 1. | Вид объекта недвижимости | Здание |
| 2. | Ранее присвоенный государственный учетный номер (инвентарный) здания, сооружения, объекта незавершенного строительства | - |
| 3. | Кадастровый номер земельного участка (земельных участков), в границах которого (которых) расположены здание, сооружение, объект незавершенного строительства | 86:09:0401003:22 |
| 4. | Уникальный учетный номер кадастрового квартала, в границах которого расположены здание, сооружение, объект незавершенного строительства | 86:09:0401003 |
| 5. | Адрес здания, сооружения, объекта незавершенного строительства | |
| 5.1. | Сведения о местоположении здания, сооружения, объекта незавершенного строительства (при отсутствии адреса) в структурированном в соответствии с федеральной информационной адресной системой виде | Ханты-Мансийский автономный округ - Югра, р-н Советский, п Юбилейный, ул Украинская, д 4 |
| 5.2. | Дополнительные сведения о местоположении | - |
| 6. | Иные сведения | - |

3. Пояснения к сведениям об объекте недвижимости с кадастровым номером 86:09:0401003:644:

| | |
|----|--|
| 1. | |
|----|--|

1. Сведения о характерных точках контура объекта недвижимости с кадастровым номером 86:09:0401003:645 :

Система координат МСК-86, зона 2

Зона N 2

| Обозначение характерных точек контура | Содержатся в Едином государственном реестре недвижимости | | | Определены в результате выполнения комплексных кадастровых работ | | | Метод определения координат | Формулы, примененные для расчета средней квадратической погрешности определения координат характерных точек (M_t), с подставленными в такие формулы значениями и итоговые (вычисленные) значения M_t , м |
|--|--|---|--------------|---|----------------|--------------|-----------------------------------|--|
| | Координаты, м | | Радиус, м | Координаты, м | | Радиус, м | | |
| | X | Y | | X | Y | | | |
| 1 | 2 | 3 | 4 | 5 | 6 | 7 | 8 | 9 |
| н4460О | - | - | - | 97831 3.15 | 16469 83.00 | - | - | 0.1 |
| н3118У | - | - | - | 97830 6.01 | 16469 86.47 | - | - | 0.1 |
| н4461О | - | - | - | 97829 8.59 | 16469 90.07 | - | - | 0.1 |
| н4462О | - | - | - | 97830 3.41 | 16469 99.99 | - | - | 0.1 |
| н3119У | - | - | - | 97831 0.97 | 16469 96.32 | - | - | 0.1 |
| н4463О | - | - | - | 97831 7.97 | 16469 92.92 | - | - | 0.1 |
| н4460О | - | - | - | 97831 3.15 | 16469 83.00 | - | - | 0.1 |

**2. Сведения о характеристиках объекта недвижимости с кадастровым номером
86:09:0401003:645:**

| N п/п | Наименование характеристики | Значение характеристики |
|----------|--|----------------------------|
| 1 | 2 | 3 |
| 1. | Вид объекта недвижимости | Здание |
| 2. | Ранее присвоенный государственный учетный номер (инвентарный) здания, сооружения, объекта незавершенного строительства | - |
| 3. | Кадастровый номер земельного участка (земельных участков), в границах которого (которых) расположены здание, сооружение, объект незавершенного строительства | 86:09:0401003:1203 |

| | | |
|------|---|--|
| 4. | Уникальный учетный номер кадастрового квартала, в границах которого расположены здание, сооружение, объект незавершенного строительства | 86:09:0401003 |
| 5. | Адрес здания, сооружения, объекта незавершенного строительства | |
| 5.1. | Сведения о местоположении здания, сооружения, объекта незавершенного строительства (при отсутствии адреса) в структурированном в соответствии с федеральной информационной адресной системой виде | Ханты-Мансийский автономный округ - Югра, р-н Советский, п Юбилейный, ул Украинская, д 1 |
| 5.2. | Дополнительные сведения о местоположении | - |
| 6. | Иные сведения | - |

3. Пояснения к сведениям об объекте недвижимости с кадастровым номером 86:09:0401003:645:

| | |
|----|--|
| 1. | |
|----|--|

1. Сведения о характерных точках контура объекта недвижимости с кадастровым номером 86:09:0401003:646:

Система координат МСК-86, зона 2

Зона N 2

| Обозначение характерных точек контура | Содержатся в Едином государственном реестре недвижимости | | | Определены в результате выполнения комплексных кадастровых работ | | | Метод определения координат | Формулы, примененные для расчета средней квадратической погрешности определения координат характерных точек (M _l), с подставленными в такие формулы значениями и итоговые (вычисленные) значения M _t , м |
|--|--|---|--------------|---|----------------|--------------|-----------------------------------|---|
| | Координаты, м | | Радиус, м | Координаты, м | | Радиус, м | | |
| | X | Y | | X | Y | | | |
| 1 | 2 | 3 | 4 | 5 | 6 | 7 | 8 | 9 |
| н4488О | - | - | - | 97832 7.48 | 16470 10.39 | - | - | 0.1 |
| н4489О | - | - | - | 97833 1.03 | 16470 17.66 | - | - | 0.1 |
| н3760У | - | - | - | 97832 3.89 | 16470 21.15 | - | - | 0.1 |
| н4490О | - | - | - | 97831 5.61 | 16470 25.19 | - | - | 0.1 |
| н4491О | - | - | - | 97831 | 16470 | - | - | 0.1 |

| | | | | | | | | |
|--------|---|---|---|---------------|----------------|---|---|-----|
| | | | | 2.06 | 17.92 | | | |
| н3761У | - | - | - | 97832 0.72 | 16470 13.69 | - | - | 0.1 |
| н4488О | - | - | - | 97832 7.48 | 16470 10.39 | - | - | 0.1 |

2. Сведения о характеристиках объекта недвижимости с кадастровым номером 86:09:0401003:646:

| № п/п | Наименование характеристики | Значение характеристики |
|-------|---|--|
| 1 | 2 | 3 |
| 1. | Вид объекта недвижимости | Здание |
| 2. | Ранее присвоенный государственный учетный номер (инвентарный) здания, сооружения, объекта незавершенного строительства | - |
| 3. | Кадастровый номер земельного участка (земельных участков), в границах которого (которых) расположены здание, сооружение, объект незавершенного строительства | 86:09:0401003:342 |
| 4. | Уникальный учетный номер кадастрового квартала, в границах которого расположены здание, сооружение, объект незавершенного строительства | 86:09:0401003 |
| 5. | Адрес здания, сооружения, объекта незавершенного строительства | |
| 5.1. | Сведения о местоположении здания, сооружения, объекта незавершенного строительства (при отсутствии адреса) в структурированном в соответствии с федеральной информационной адресной системой виде | Ханты-Мансийский автономный округ - Югра, р-н. Советский, п. Юбилейный, ул. Украинская, д. 2 |
| 5.2. | Дополнительные сведения о местоположении | - |
| 6. | Иные сведения | - |

3. Пояснения к сведениям об объекте недвижимости с кадастровым номером 86:09:0401003:646:

| | |
|----|--|
| 1. | |
|----|--|

1. Сведения о характерных точках контура объекта недвижимости с кадастровым номером 86:09:0401003:647 :

Система координат МСК-86, зона 2

Зона N 2

| Обозначение характерных точек контура | Содержатся в Едином государственном реестре недвижимости | | Определены в результате выполнения комплексных кадастровых работ | | Метод определения координат | Формулы, примененные для расчета средней квадратической погрешности определения |
|---------------------------------------|--|-----------|--|-----------|-----------------------------|---|
| | Координаты, м | Радиус, м | Координаты, м | Радиус, м | | |

| | | | | | | | | |
|--------|---|---|---|---------------|----------------|---|---|---|
| | X | Y | | X | Y | | | координат характерных точек (M _i), с подставленными в такие формулы значениями и итоговые (вычисленные) значения M _t , м |
| 1 | 2 | 3 | 4 | 5 | 6 | 7 | 8 | 9 |
| н4464О | - | - | - | 97834 9.18 | 16469 70.60 | - | - | 0.1 |
| н3122У | - | - | - | 97834 1.56 | 16469 74.40 | - | - | 0.1 |
| н4465О | - | - | - | 97833 4.19 | 16469 78.07 | - | - | 0.1 |
| н4466О | - | - | - | 97833 7.20 | 16469 84.10 | - | - | 0.1 |
| н3123У | - | - | - | 97834 4.43 | 16469 80.45 | - | - | 0.1 |
| н4467О | - | - | - | 97835 2.13 | 16469 76.55 | - | - | 0.1 |
| н4464О | - | - | - | 97834 9.18 | 16469 70.60 | - | - | 0.1 |

**2. Сведения о характеристиках объекта недвижимости с кадастровым номером
86:09:0401003:647:**

| № п/п | Наименование характеристики | Значение характеристики |
|----------|--|----------------------------|
| 1 | 2 | 3 |
| 1. | Вид объекта недвижимости | Здание |
| 2. | Ранее присвоенный государственный учетный номер (инвентарный) здания, сооружения, объекта незавершенного строительства | - |
| 3. | Кадастровый номер земельного участка (земельных участков), в границах которого (которых) расположены здание, сооружение, объект незавершенного строительства | 86:09:0401003:328 |
| 4. | Уникальный учетный номер кадастрового квартала, в границах которого расположены здание, сооружение, объект незавершенного строительства | 86:09:0401003 |
| 5. | Адрес здания, сооружения, объекта незавершенного | |

| | | | | | | | | |
|--|---|---|-----------|--|----------------|-----------------|--|---|
| | строительства | | | | | | | |
| 5.1. | Сведения о местоположении здания, сооружения, объекта незавершенного строительства (при отсутствии адреса) в структурированном в соответствии с федеральной информационной адресной системой виде | | | | | | Ханты-Мансийский автономный округ - Югра, р-н Советский, п Юбилейный, ул Украинская, д 3 | |
| 5.2. | Дополнительные сведения о местоположении | | | | | | - | |
| 6. | Иные сведения | | | | | | - | |
| 3. Пояснения к сведениям об объекте недвижимости с кадастровым номером <u>86:09:0401003:647</u> : | | | | | | | | |
| 1. | | | | | | | | |
| 1. Сведения о характерных точках контура объекта недвижимости с кадастровым номером <u>86:09:0401003:648</u> : | | | | | | | | |
| Система координат <u>МСК-86, зона 2</u> | | | | | | Зона N <u>2</u> | | |
| Обозначение характерных точек контура | Содержатся в Едином государственном реестре недвижимости | | | Определены в результате выполнения комплексных кадастровых работ | | | Метод определения координат | Формулы, примененные для расчета средней квадратической погрешности определения координат характерных точек (M _t), с подставленными в такие формулы значениями и итоговые (вычисленные) значения M _t , м |
| | Координаты, м | | Радиус, м | Координаты, м | | Радиус, м | | |
| | X | Y | | X | Y | | | |
| 1 | 2 | 3 | 4 | 5 | 6 | 7 | 8 | 9 |
| н4468О | - | - | - | 97837 0.81 | 16469 58.96 | - | - | 0.1 |
| н3755У | - | - | - | 97837 8.48 | 16469 55.20 | - | - | 0.1 |
| н4469О | - | - | - | 97838 5.98 | 16469 51.53 | - | - | 0.1 |
| н4470О | - | - | - | 97838 9.29 | 16469 58.25 | - | - | 0.1 |
| н3756У | - | - | - | 97838 1.75 | 16469 61.93 | - | - | 0.1 |
| н4471О | - | - | - | 97837 3.98 | 16469 65.73 | - | - | 0.1 |

| | | | | | | | | |
|---|---|---|--------------|--|----------------|--------------|--|---|
| н4468О | - | - | - | 97837 0.81 | 16469 58.96 | - | - | 0.1 |
| 2. Сведения о характеристиках объекта недвижимости с кадастровым номером <u>86:09:0401003:648</u>: | | | | | | | | |
| N п/п | Наименование характеристики | | | | | | Значение характеристики | |
| 1 | 2 | | | | | | 3 | |
| 1. | Вид объекта недвижимости | | | | | | Здание | |
| 2. | Ранее присвоенный государственный учетный номер (инвентарный) здания, сооружения, объекта незавершенного строительства | | | | | | - | |
| 3. | Кадастровый номер земельного участка (земельных участков), в границах которого (которых) расположены здание, сооружение, объект незавершенного строительства | | | | | | 86:09:0401003:54 | |
| 4. | Уникальный учетный номер кадастрового квартала, в границах которого расположены здание, сооружение, объект незавершенного строительства | | | | | | 86:09:0401003 | |
| 5. | Адрес здания, сооружения, объекта незавершенного строительства | | | | | | | |
| 5.1. | Сведения о местоположении здания, сооружения, объекта незавершенного строительства (при отсутствии адреса) в структурированном в соответствии с федеральной информационной адресной системой виде | | | | | | Ханты-Мансийский автономный округ - Югра, р-н. Советский, п. Юбилейный, ул. Украинская, д. 5 | |
| 5.2. | Дополнительные сведения о местоположении | | | | | | - | |
| 6. | Иные сведения | | | | | | - | |
| 3. Пояснения к сведениям об объекте недвижимости с кадастровым номером <u>86:09:0401003:648</u>: | | | | | | | | |
| 1. | | | | | | | | |
| 1. Сведения о характерных точках контура объекта недвижимости с кадастровым номером <u>86:09:0401003:649</u> : | | | | | | | | |
| Система координат <u>МСК-86, зона 2</u> | | | | | | | | |
| Зона N 2 | | | | | | | | |
| Обозначение характерных точек контура | Содержатся в Едином государственном реестре недвижимости | | | Определены в результате выполнения комплексных кадастровых работ | | | Метод определения координат | Формулы, примененные для расчета средней квадратической погрешности определения координат характерных точек (M _i), с подставленными в такие формулы значениями и итоговые |
| | Координаты, м | | Радиус, м | Координаты, м | | Радиус, м | | |
| | X | Y | | X | Y | | | |

| | | | | | | | | (вычисленные) значения Mt, м |
|--------|---|---|---|---------------|----------------|---|---|---------------------------------|
| 1 | 2 | 3 | 4 | 5 | 6 | 7 | 8 | 9 |
| н4480О | - | - | - | 97838 2.13 | 16469 83.81 | - | - | 0.1 |
| 936 | - | - | - | 97839 0.03 | 16469 80.13 | - | - | 0.1 |
| н4481О | - | - | - | 97839 7.80 | 16469 76.55 | - | - | 0.1 |
| н4482О | - | - | - | 97840 1.06 | 16469 83.59 | - | - | 0.1 |
| н3127У | - | - | - | 97839 3.31 | 16469 87.19 | - | - | 0.1 |
| н4483О | - | - | - | 97838 5.40 | 16469 90.86 | - | - | 0.1 |
| н4480О | - | - | - | 97838 2.13 | 16469 83.81 | - | - | 0.1 |

**2. Сведения о характеристиках объекта недвижимости с кадастровым номером
86:09:0401003:649:**

| № п/п | Наименование характеристики | Значение характеристики |
|----------|---|--|
| 1 | 2 | 3 |
| 1. | Вид объекта недвижимости | Здание |
| 2. | Ранее присвоенный государственный учетный номер (инвентарный) здания, сооружения, объекта незавершенного строительства | - |
| 3. | Кадастровый номер земельного участка (земельных участков), в границах которого (которых) расположены здание, сооружение, объект незавершенного строительства | 86:09:0401003:336 |
| 4. | Уникальный учетный номер кадастрового квартала, в границах которого расположены здание, сооружение, объект незавершенного строительства | 86:09:0401003 |
| 5. | Адрес здания, сооружения, объекта незавершенного строительства | |
| 5.1. | Сведения о местоположении здания, сооружения, объекта незавершенного строительства (при отсутствии адреса) в структурированном в соответствии с федеральной информационной адресной системой виде | Ханты-Мансийский автономный округ - Югра, р-н Советский, п Юбилейный, ул Украинская, д 6 |

| 5.2. | Дополнительные сведения о местоположении | | | | | | - | |
|---|--|---|-----------|--|----------------|-----------|-----------------------------|--|
| 6. | Иные сведения | | | | | | - | |
| 3. Пояснения к сведениям об объекте недвижимости с кадастровым номером <u>86:09:0401003:649</u>: | | | | | | | | |
| 1. | | | | | | | | |
| 1. Сведения о характерных точках контура объекта недвижимости с кадастровым номером <u>86:09:0401003:650</u> : | | | | | | | | |
| <div> <div>Система координат <u>МСК-86, зона 2</u></div> <div>Зона <u>N 2</u></div> </div> | | | | | | | | |
| Обозначение характерных точек контура | Содержатся в Едином государственном реестре недвижимости | | | Определены в результате выполнения комплексных кадастровых работ | | | Метод определения координат | Формулы, примененные для расчета средней квадратической погрешности определения координат характерных точек (M_t), с подставленными в такие формулы значениями и итоговые (вычисленные) значения M_t , м |
| | Координаты, м | | Радиус, м | Координаты, м | | Радиус, м | | |
| | X | Y | | X | Y | | | |
| 1 | 2 | 3 | 4 | 5 | 6 | 7 | 8 | 9 |
| н4472О | - | - | - | 97841 9.45 | 16469 35.24 | - | - | 0.1 |
| н4473О | - | - | - | 97842 2.72 | 16469 41.87 | - | - | 0.1 |
| н3125У | - | - | - | 97841 5.30 | 16469 45.54 | - | - | 0.1 |
| н4474О | - | - | - | 97840 7.66 | 16469 49.31 | - | - | 0.1 |
| н4475О | - | - | - | 97840 4.39 | 16469 42.68 | - | - | 0.1 |
| н3126У | - | - | - | 97841 1.74 | 16469 39.05 | - | - | 0.1 |
| н4472О | - | - | - | 97841 9.45 | 16469 35.24 | - | - | 0.1 |
| 2. Сведения о характеристиках объекта недвижимости с кадастровым номером <u>86:09:0401003:650</u>: | | | | | | | | |

| N п/п | Наименование характеристики | Значение характеристики | | | | | | |
|--|---|--|--|------------------|-----------------------------------|---|--------------|-----|
| 1 | 2 | 3 | | | | | | |
| 1. | Вид объекта недвижимости | Здание | | | | | | |
| 2. | Ранее присвоенный государственный учетный номер (инвентарный) здания, сооружения, объекта незавершенного строительства | - | | | | | | |
| 3. | Кадастровый номер земельного участка (земельных участков), в границах которого (которых) расположены здание, сооружение, объект незавершенного строительства | 86:09:0401003:326 | | | | | | |
| 4. | Уникальный учетный номер кадастрового квартала, в границах которого расположены здание, сооружение, объект незавершенного строительства | 86:09:0401003 | | | | | | |
| 5. | Адрес здания, сооружения, объекта незавершенного строительства | | | | | | | |
| 5.1. | Сведения о местоположении здания, сооружения, объекта незавершенного строительства (при отсутствии адреса) в структурированном в соответствии с федеральной информационной адресной системой виде | Ханты-Мансийский автономный округ - Югра, р-н. Советский, п. Юбилейный, ул. Украинская, д. 7 | | | | | | |
| 5.2. | Дополнительные сведения о местоположении | - | | | | | | |
| 6. | Иные сведения | - | | | | | | |
| 3. Пояснения к сведениям об объекте недвижимости с кадастровым номером 86:09:0401003:650 : | | | | | | | | |
| 1. | | | | | | | | |
| 1. Сведения о характерных точках контура объекта недвижимости с кадастровым номером 86:09:0401003:651 : | | | | | | | | |
| Система координат МСК-86, зона 2 | | | | | | | | |
| Зона N 2 | | | | | | | | |
| Обозначение характерных точек контура | Содержатся в Едином государственном реестре недвижимости | | Определены в результате выполнения комплексных кадастровых работ | | Метод определения координат | Формулы, примененные для расчета средней квадратической погрешности определения координат характерных точек (M _t), с подставленными в такие формулы значениями и итоговые (вычисленные) значения M _t , м | | |
| | Координаты, м | | Радиус, м | Координаты, м | | | Радиус, м | |
| | X | Y | | X | | | Y | |
| 1 | 2 | 3 | 4 | 5 | 6 | 7 | 8 | 9 |
| н4476О | - | - | - | 97843 | 16469 | - | - | 0.1 |

| | | | | | | | | |
|--------|---|---|---|---------------|----------------|---|---|-----|
| | | | | 1.65 | 60.05 | | | |
| н4477О | - | - | - | 97843 5.01 | 16469 67.23 | - | - | 0.1 |
| 775 | - | - | - | 97842 7.66 | 16469 70.69 | - | - | 0.1 |
| н4478О | - | - | - | 97841 9.63 | 16469 74.42 | - | - | 0.1 |
| н4479О | - | - | - | 97841 6.27 | 16469 67.26 | - | - | 0.1 |
| 774 | - | - | - | 97842 4.27 | 16469 63.53 | - | - | 0.1 |
| н4476О | - | - | - | 97843 1.65 | 16469 60.05 | - | - | 0.1 |

2. Сведения о характеристиках объекта недвижимости с кадастровым номером 86:09:0401003:651:

| № п/п | Наименование характеристики | Значение характеристики |
|----------|---|--|
| 1 | 2 | 3 |
| 1. | Вид объекта недвижимости | Здание |
| 2. | Ранее присвоенный государственный учетный номер (инвентарный) здания, сооружения, объекта незавершенного строительства | - |
| 3. | Кадастровый номер земельного участка (земельных участков), в границах которого (которых) расположены здание, сооружение, объект незавершенного строительства | 86:09:0401003:28 |
| 4. | Уникальный учетный номер кадастрового квартала, в границах которого расположены здание, сооружение, объект незавершенного строительства | 86:09:0401003 |
| 5. | Адрес здания, сооружения, объекта незавершенного строительства | |
| 5.1. | Сведения о местоположении здания, сооружения, объекта незавершенного строительства (при отсутствии адреса) в структурированном в соответствии с федеральной информационной адресной системой виде | Ханты-Мансийский автономный округ - Югра, р-н. Советский, п. Юбилейный, ул. Украинская, д. 8 |
| 5.2. | Дополнительные сведения о местоположении | - |
| 6. | Иные сведения | - |

3. Пояснения к сведениям об объекте недвижимости с кадастровым номером 86:09:0401003:651:

| | | | | | | | | |
|--|--|---|-----------|--|----------------|-----------|-----------------------------|---|
| 1. | | | | | | | | |
| 1. Сведения о характерных точках контура объекта недвижимости с кадастровым номером <u>86:09:0401003:653</u> : | | | | | | | | |
| Система координат <u>МСК-86, зона 2</u> | | | | | | | Зона <u>N 2</u> | |
| Обозначение характерных точек контура | Содержатся в Едином государственном реестре недвижимости | | | Определены в результате выполнения комплексных кадастровых работ | | | Метод определения координат | Формулы, примененные для расчета средней квадратической погрешности определения координат характерных точек (M _t), с подставленными в такие формулы значениями и итоговые (вычисленные) значения M _t , м |
| | Координаты, м | | Радиус, м | Координаты, м | | Радиус, м | | |
| | X | Y | | X | Y | | | |
| 1 | 2 | 3 | 4 | 5 | 6 | 7 | 8 | 9 |
| н4370О | - | - | - | 97860 4.11 | 16470 41.77 | - | - | 0.1 |
| н3099У | - | - | - | 97861 1.99 | 16470 38.17 | - | - | 0.1 |
| н4371О | - | - | - | 97862 3.13 | 16470 33.13 | - | - | 0.1 |
| н4372О | - | - | - | 97862 6.29 | 16470 40.10 | - | - | 0.1 |
| 160 | - | - | - | 97861 5.37 | 16470 45.05 | - | - | 0.1 |
| н4373О | - | - | - | 97860 7.27 | 16470 48.74 | - | - | 0.1 |
| н4370О | - | - | - | 97860 4.11 | 16470 41.77 | - | - | 0.1 |
| 2. Сведения о характеристиках объекта недвижимости с кадастровым номером <u>86:09:0401003:653</u> : | | | | | | | | |
| N п/п | Наименование характеристики | | | | | | Значение характеристики | |
| 1 | 2 | | | | | | 3 | |
| 1. | Вид объекта недвижимости | | | | | | Здание | |

| | | | | | | | | |
|--|---|--|--|---------------|-----------------------------|---|---|-----|
| 2. | Ранее присвоенный государственный учетный номер (инвентарный) здания, сооружения, объекта незавершенного строительства | - | | | | | | |
| 3. | Кадастровый номер земельного участка (земельных участков), в границах которого (которых) расположены здание, сооружение, объект незавершенного строительства | 86:09:0401003:1187 | | | | | | |
| 4. | Уникальный учетный номер кадастрового квартала, в границах которого расположены здание, сооружение, объект незавершенного строительства | 86:09:0401003 | | | | | | |
| 5. | Адрес здания, сооружения, объекта незавершенного строительства | | | | | | | |
| 5.1. | Сведения о местоположении здания, сооружения, объекта незавершенного строительства (при отсутствии адреса) в структурированном в соответствии с федеральной информационной адресной системой виде | Ханты-Мансийский автономный округ - Югра, р-н. Советский, п. Юбилейный, ул. Энтузиастов, д. 10 | | | | | | |
| 5.2. | Дополнительные сведения о местоположении | - | | | | | | |
| 6. | Иные сведения | - | | | | | | |
| 3. Пояснения к сведениям об объекте недвижимости с кадастровым номером 86:09:0401003:653 : | | | | | | | | |
| 1. | | | | | | | | |
| 1. Сведения о характерных точках контура объекта недвижимости с кадастровым номером 86:09:0401003:654 : | | | | | | | | |
| Система координат МСК-86, зона 2 | | | | | | | | |
| Зона N 2 | | | | | | | | |
| Обозначение характерных точек контура | Содержатся в Едином государственном реестре недвижимости | | Определены в результате выполнения комплексных кадастровых работ | | Метод определения координат | Формулы, примененные для расчета средней квадратической погрешности определения координат характерных точек (M _t), с подставленными в такие формулы значениями и итоговые (вычисленные) значения M _t , м | | |
| | Координаты, м | | Радиус, м | | | | | |
| | X | Y | | | | | X | Y |
| 1 | 2 | 3 | 4 | 5 | 6 | 7 | 8 | 9 |
| н43740 | - | - | - | 97866 2.84 | 16470 13.83 | - | - | 0.1 |
| н43750 | - | - | - | 97866 6.33 | 16470 20.95 | - | - | 0.1 |
| 606 | | | | | | | | |

| | | | | | | | | |
|--------|---|---|---|---------------|----------------|---|---|-----|
| | - | - | - | 97864 9.54 | 16470 29.07 | - | - | 0.1 |
| н4376О | - | - | - | 97864 2.23 | 16470 32.74 | - | - | 0.1 |
| н4377О | - | - | - | 97863 8.76 | 16470 25.62 | - | - | 0.1 |
| н3103У | - | - | - | 97864 6.05 | 16470 22.05 | - | - | 0.1 |
| н4374О | - | - | - | 97866 2.84 | 16470 13.83 | - | - | 0.1 |

2. Сведения о характеристиках объекта недвижимости с кадастровым номером 86:09:0401003:654:

| № п/п | Наименование характеристики | Значение характеристики |
|----------|---|--|
| 1 | 2 | 3 |
| 1. | Вид объекта недвижимости | Здание |
| 2. | Ранее присвоенный государственный учетный номер (инвентарный) здания, сооружения, объекта незавершенного строительства | - |
| 3. | Кадастровый номер земельного участка (земельных участков), в границах которого (которых) расположены здание, сооружение, объект незавершенного строительства | 86:09:0401003:219 |
| 4. | Уникальный учетный номер кадастрового квартала, в границах которого расположены здание, сооружение, объект незавершенного строительства | 86:09:0401003 |
| 5. | Адрес здания, сооружения, объекта незавершенного строительства | |
| 5.1. | Сведения о местоположении здания, сооружения, объекта незавершенного строительства (при отсутствии адреса) в структурированном в соответствии с федеральной информационной адресной системой виде | Ханты-Мансийский автономный округ - Югра, р-н. Советский, п. Юбилейный, ул. Энтузиастов, д. 12 |
| 5.2. | Дополнительные сведения о местоположении | - |
| 6. | Иные сведения | - |

3. Пояснения к сведениям об объекте недвижимости с кадастровым номером 86:09:0401003:654:

| | |
|----|--|
| 1. | |
|----|--|

1. Сведения о характерных точках контура объекта недвижимости с кадастровым номером 86:09:0401003:655 :

Система координат МСК-86, зона 2

Зона N 2

| Обозначение характерных точек контура | Содержатся в Едином государственном реестре недвижимости | | | Определены в результате выполнения комплексных кадастровых работ | | | Метод определения координат | Формулы, примененные для расчета средней квадратической погрешности определения координат характерных точек (M_t), с подставленными в такие формулы значениями и итоговые (вычисленные) значения M_t , м |
|--|--|---|--------------|---|----------------|--------------|-----------------------------------|--|
| | Координаты, м | | Радиус, м | Координаты, м | | Радиус, м | | |
| | X | Y | | X | Y | | | |
| 1 | 2 | 3 | 4 | 5 | 6 | 7 | 8 | 9 |
| н4404О | - | - | - | 97869 9.14 | 16470 39.55 | - | - | 0.1 |
| н4405О | - | - | - | 97870 2.42 | 16470 46.39 | - | - | 0.1 |
| н3106У | - | - | - | 97869 2.79 | 16470 51.00 | - | - | 0.1 |
| н4406О | - | - | - | 97868 3.21 | 16470 55.59 | - | - | 0.1 |
| н4407О | - | - | - | 97867 9.93 | 16470 48.75 | - | - | 0.1 |
| н3107У | - | - | - | 97868 9.54 | 16470 44.15 | - | - | 0.1 |
| н4404О | - | - | - | 97869 9.14 | 16470 39.55 | - | - | 0.1 |
| 2. Сведения о характеристиках объекта недвижимости с кадастровым номером 86:09:0401003:655: | | | | | | | | |
| N п/п | Наименование характеристики | | | | | | Значение характеристики | |
| 1 | 2 | | | | | | 3 | |
| 1. | Вид объекта недвижимости | | | | | | Здание | |
| 2. | Ранее присвоенный государственный учетный номер (инвентарный) здания, сооружения, объекта незавершенного строительства | | | | | | - | |
| 3. | Кадастровый номер земельного участка (земельных участков), в границах которого (которых) расположены здание, сооружение, объект незавершенного строительства | | | | | | 86:09:0401003:112 | |

| | | |
|------|---|--|
| 4. | Уникальный учетный номер кадастрового квартала, в границах которого расположены здание, сооружение, объект незавершенного строительства | 86:09:0401003 |
| 5. | Адрес здания, сооружения, объекта незавершенного строительства | |
| 5.1. | Сведения о местоположении здания, сооружения, объекта незавершенного строительства (при отсутствии адреса) в структурированном в соответствии с федеральной информационной адресной системой виде | Ханты-Мансийский автономный округ - Югра, р-н. Советский, п. Юбилейный, ул. Энтузиастов, д. 13 |
| 5.2. | Дополнительные сведения о местоположении | - |
| 6. | Иные сведения | - |

3. Пояснения к сведениям об объекте недвижимости с кадастровым номером 86:09:0401003:655:

| | |
|----|--|
| 1. | |
|----|--|

1. Сведения о характерных точках контура объекта недвижимости с кадастровым номером 86:09:0401003:656:

Система координат МСК-86, зона 2

Зона N 2

| Обозначение характерных точек контура | Содержатся в Едином государственном реестре недвижимости | | | Определены в результате выполнения комплексных кадастровых работ | | | Метод определения координат | Формулы, примененные для расчета средней квадратической погрешности определения координат характерных точек (M _l), с подставленными в такие формулы значениями и итоговые (вычисленные) значения M _t , м |
|--|--|---|--------------|---|----------------|--------------|-----------------------------------|---|
| | Координаты, м | | Радиус, м | Координаты, м | | Радиус, м | | |
| | X | Y | | X | Y | | | |
| 1 | 2 | 3 | 4 | 5 | 6 | 7 | 8 | 9 |
| н4378О | - | - | - | 97867 3.45 | 16470 09.53 | - | - | 0.1 |
| н4379О | - | - | - | 97867 6.72 | 16470 16.61 | - | - | 0.1 |
| н3696У | - | - | - | 97868 4.06 | 16470 13.22 | - | - | 0.1 |
| н4380О | - | - | - | 97869 2.23 | 16470 09.44 | - | - | 0.1 |
| н4381О | - | - | - | 97868 | 16470 | - | - | 0.1 |

| | | | | | | | | |
|--------|---|---|---|---------------|----------------|---|---|-----|
| | | | | 8.96 | 02.36 | | | |
| н3697У | - | - | - | 97868 0.82 | 16470 06.12 | - | - | 0.1 |
| н4378О | - | - | - | 97867 3.45 | 16470 09.53 | - | - | 0.1 |

2. Сведения о характеристиках объекта недвижимости с кадастровым номером 86:09:0401003:656:

| № п/п | Наименование характеристики | Значение характеристики |
|----------|---|--|
| 1 | 2 | 3 |
| 1. | Вид объекта недвижимости | Здание |
| 2. | Ранее присвоенный государственный учетный номер (инвентарный) здания, сооружения, объекта незавершенного строительства | - |
| 3. | Кадастровый номер земельного участка (земельных участков), в границах которого (которых) расположены здание, сооружение, объект незавершенного строительства | 86:09:0401003:221 |
| 4. | Уникальный учетный номер кадастрового квартала, в границах которого расположены здание, сооружение, объект незавершенного строительства | 86:09:0401003 |
| 5. | Адрес здания, сооружения, объекта незавершенного строительства | |
| 5.1. | Сведения о местоположении здания, сооружения, объекта незавершенного строительства (при отсутствии адреса) в структурированном в соответствии с федеральной информационной адресной системой виде | Ханты-Мансийский автономный округ - Югра, р-н. Советский, п. Юбилейный, ул. Энтузиастов, д. 14 |
| 5.2. | Дополнительные сведения о местоположении | - |
| 6. | Иные сведения | - |

3. Пояснения к сведениям об объекте недвижимости с кадастровым номером 86:09:0401003:656:

| | |
|----|--|
| 1. | |
|----|--|

1. Сведения о характерных точках контура объекта недвижимости с кадастровым номером 86:09:0401003:657 :

Система координат МСК-86, зона 2

Зона N 2

| Обозначение характерных точек контура | Содержатся в Едином государственном реестре недвижимости | | Определены в результате выполнения комплексных кадастровых работ | | Метод определения координат | Формулы, примененные для расчета средней квадратической погрешности определения |
|--|--|-----------|--|-----------|-----------------------------|---|
| | Координаты, м | Радиус, м | Координаты, м | Радиус, м | | |

| | | | | | | | | |
|--------|---|---|---|---------------|----------------|---|---|--|
| | X | Y | | X | Y | | | координат характерных точек (M_i), с подставленными в такие формулы значениями и итоговые (вычисленные) значения M_t , м |
| 1 | 2 | 3 | 4 | 5 | 6 | 7 | 8 | 9 |
| н4390О | - | - | - | 97873 8.93 | 16470 20.55 | - | - | 0.1 |
| н4391О | - | - | - | 97875 2.49 | 16470 14.20 | - | - | 0.1 |
| н4392О | - | - | - | 97875 5.92 | 16470 21.52 | - | - | 0.1 |
| н4393О | - | - | - | 97874 2.36 | 16470 27.87 | - | - | 0.1 |
| н4390О | - | - | - | 97873 8.93 | 16470 20.55 | - | - | 0.1 |

**2. Сведения о характеристиках объекта недвижимости с кадастровым номером
86:09:0401003:657:**

| N п/п | Наименование характеристики | Значение характеристики |
|----------|---|--|
| 1 | 2 | 3 |
| 1. | Вид объекта недвижимости | Здание |
| 2. | Ранее присвоенный государственный учетный номер (инвентарный) здания, сооружения, объекта незавершенного строительства | - |
| 3. | Кадастровый номер земельного участка (земельных участков), в границах которого (которых) расположены здание, сооружение, объект незавершенного строительства | 86:09:0401003:1179 |
| 4. | Уникальный учетный номер кадастрового квартала, в границах которого расположены здание, сооружение, объект незавершенного строительства | 86:09:0401003 |
| 5. | Адрес здания, сооружения, объекта незавершенного строительства | |
| 5.1. | Сведения о местоположении здания, сооружения, объекта незавершенного строительства (при отсутствии адреса) в структурированном в соответствии с федеральной информационной адресной системой виде | Ханты-Мансийский автономный округ - Югра, р-н. Советский, п. Юбилейный, ул. Энтузиастов, д. 15 |

| 5.2. | Дополнительные сведения о местоположении | | | | | | - | |
|---|--|---|-----------|--|----------------|-----------|-----------------------------|--|
| 6. | Иные сведения | | | | | | - | |
| 3. Пояснения к сведениям об объекте недвижимости с кадастровым номером <u>86:09:0401003:657</u>: | | | | | | | | |
| 1. | | | | | | | | |
| 1. Сведения о характерных точках контура объекта недвижимости с кадастровым номером <u>86:09:0401003:658</u> : | | | | | | | | |
| <div> <div>Система координат <u>МСК-86, зона 2</u></div> <div>Зона <u>N 2</u></div> </div> | | | | | | | | |
| Обозначение характерных точек контура | Содержатся в Едином государственном реестре недвижимости | | | Определены в результате выполнения комплексных кадастровых работ | | | Метод определения координат | Формулы, примененные для расчета средней квадратической погрешности определения координат характерных точек (M_t), с подставленными в такие формулы значениями и итоговые (вычисленные) значения M_t , м |
| | Координаты, м | | Радиус, м | Координаты, м | | Радиус, м | | |
| | X | Y | | X | Y | | | |
| 1 | 2 | 3 | 4 | 5 | 6 | 7 | 8 | 9 |
| н4382О | - | - | - | 97872 2.25 | 16469 86.49 | - | - | 0.1 |
| н3706У | - | - | - | 97872 9.25 | 16469 83.01 | - | - | 0.1 |
| н4383О | - | - | - | 97873 5.58 | 16469 79.87 | - | - | 0.1 |
| н4384О | - | - | - | 97873 9.44 | 16469 87.64 | - | - | 0.1 |
| н3705У | - | - | - | 97873 2.93 | 16469 90.87 | - | - | 0.1 |
| н4385О | - | - | - | 97872 6.11 | 16469 94.26 | - | - | 0.1 |
| н4382О | - | - | - | 97872 2.25 | 16469 86.49 | - | - | 0.1 |
| 2. Сведения о характеристиках объекта недвижимости с кадастровым номером <u>86:09:0401003:658</u>: | | | | | | | | |

| N п/п | Наименование характеристики | Значение характеристики | | | | | | |
|--|---|--|--|------------------|-----------------------------------|---|--------------|-----|
| 1 | 2 | 3 | | | | | | |
| 1. | Вид объекта недвижимости | Здание | | | | | | |
| 2. | Ранее присвоенный государственный учетный номер (инвентарный) здания, сооружения, объекта незавершенного строительства | - | | | | | | |
| 3. | Кадастровый номер земельного участка (земельных участков), в границах которого (которых) расположены здание, сооружение, объект незавершенного строительства | 86:09:0401003:117 | | | | | | |
| 4. | Уникальный учетный номер кадастрового квартала, в границах которого расположены здание, сооружение, объект незавершенного строительства | 86:09:0401003 | | | | | | |
| 5. | Адрес здания, сооружения, объекта незавершенного строительства | | | | | | | |
| 5.1. | Сведения о местоположении здания, сооружения, объекта незавершенного строительства (при отсутствии адреса) в структурированном в соответствии с федеральной информационной адресной системой виде | Ханты-Мансийский автономный округ - Югра, р-н. Советский, п. Юбилейный, ул. Энтузиастов, д. 16 | | | | | | |
| 5.2. | Дополнительные сведения о местоположении | - | | | | | | |
| 6. | Иные сведения | - | | | | | | |
| 3. Пояснения к сведениям об объекте недвижимости с кадастровым номером 86:09:0401003:658 : | | | | | | | | |
| 1. | | | | | | | | |
| 1. Сведения о характерных точках контура объекта недвижимости с кадастровым номером 86:09:0401003:659 : | | | | | | | | |
| Система координат МСК-86, зона 2 | | | | | | | | |
| Зона N 2 | | | | | | | | |
| Обозначение характерных точек контура | Содержатся в Едином государственном реестре недвижимости | | Определены в результате выполнения комплексных кадастровых работ | | Метод определения координат | Формулы, примененные для расчета средней квадратической погрешности определения координат характерных точек (M _t), с подставленными в такие формулы значениями и итоговые (вычисленные) значения M _t , м | | |
| | Координаты, м | | Радиус, м | Координаты, м | | | Радиус, м | |
| | X | Y | | X | | | Y | |
| 1 | 2 | 3 | 4 | 5 | 6 | 7 | 8 | 9 |
| н4386О | - | - | - | 97875 | 16469 | - | - | 0.1 |

| | | | | | | | | |
|--------|---|---|---|---------------|----------------|---|---|-----|
| | | | | 5.37 | 70.75 | | | |
| н3105У | - | - | - | 97876 4.48 | 16469 66.40 | - | - | 0.1 |
| н4387О | - | - | - | 97877 0.54 | 16469 63.50 | - | - | 0.1 |
| н4388О | - | - | - | 97877 3.98 | 16469 70.69 | - | - | 0.1 |
| н3104У | - | - | - | 97876 7.51 | 16469 73.78 | - | - | 0.1 |
| н4389О | - | - | - | 97875 8.81 | 16469 77.94 | - | - | 0.1 |
| н4386О | - | - | - | 97875 5.37 | 16469 70.75 | - | - | 0.1 |

2. Сведения о характеристиках объекта недвижимости с кадастровым номером 86:09:0401003:659:

| № п/п | Наименование характеристики | Значение характеристики |
|----------|---|--|
| 1 | 2 | 3 |
| 1. | Вид объекта недвижимости | Здание |
| 2. | Ранее присвоенный государственный учетный номер (инвентарный) здания, сооружения, объекта незавершенного строительства | - |
| 3. | Кадастровый номер земельного участка (земельных участков), в границах которого (которых) расположены здание, сооружение, объект незавершенного строительства | 86:09:0401003:119 |
| 4. | Уникальный учетный номер кадастрового квартала, в границах которого расположены здание, сооружение, объект незавершенного строительства | 86:09:0401003 |
| 5. | Адрес здания, сооружения, объекта незавершенного строительства | |
| 5.1. | Сведения о местоположении здания, сооружения, объекта незавершенного строительства (при отсутствии адреса) в структурированном в соответствии с федеральной информационной адресной системой виде | Ханты-Мансийский автономный округ - Югра, р-н. Советский, п. Юбилейный, ул. Энтузиастов, д. 18 |
| 5.2. | Дополнительные сведения о местоположении | - |
| 6. | Иные сведения | - |

3. Пояснения к сведениям об объекте недвижимости с кадастровым номером 86:09:0401003:659:

| | | | | | | | | |
|--|--|---|-----------|--|----------------|-----------|-----------------------------|--|
| 1. | | | | | | | | |
| 1. Сведения о характерных точках контура объекта недвижимости с кадастровым номером <u>86:09:0401003:660</u> : | | | | | | | | |
| Система координат <u>МСК-86, зона 2</u> | | | | | | | Зона N <u>2</u> | |
| Обозначение характерных точек контура | Содержатся в Едином государственном реестре недвижимости | | | Определены в результате выполнения комплексных кадастровых работ | | | Метод определения координат | Формулы, примененные для расчета средней квадратической погрешности определения координат характерных точек (M_i), с подставленными в такие формулы значениями и итоговые (вычисленные) значения M_t , м |
| | Координаты, м | | Радиус, м | Координаты, м | | Радиус, м | | |
| | X | Y | | X | Y | | | |
| 1 | 2 | 3 | 4 | 5 | 6 | 7 | 8 | 9 |
| н4432О | - | - | - | 97837 4.69 | 16471 48.07 | - | - | 0.1 |
| н4433О | - | - | - | 97838 9.84 | 16471 41.22 | - | - | 0.1 |
| н4434О | - | - | - | 97839 3.05 | 16471 48.31 | - | - | 0.1 |
| н4435О | - | - | - | 97837 7.90 | 16471 55.16 | - | - | 0.1 |
| н4432О | - | - | - | 97837 4.69 | 16471 48.07 | - | - | 0.1 |

| | | |
|---|--|-------------------------|
| 2. Сведения о характеристиках объекта недвижимости с кадастровым номером <u>86:09:0401003:660</u> : | | |
| N п/п | Наименование характеристики | Значение характеристики |
| 1 | 2 | 3 |
| 1. | Вид объекта недвижимости | Здание |
| 2. | Ранее присвоенный государственный учетный номер (инвентарный) здания, сооружения, объекта незавершенного строительства | - |
| 3. | Кадастровый номер земельного участка (земельных участков), в границах которого (которых) расположены здание, сооружение, объект незавершенного строительства | 86:09:0401003:362 |

| | | |
|------|---|---|
| 4. | Уникальный учетный номер кадастрового квартала, в границах которого расположены здание, сооружение, объект незавершенного строительства | 86:09:0401003 |
| 5. | Адрес здания, сооружения, объекта незавершенного строительства | |
| 5.1. | Сведения о местоположении здания, сооружения, объекта незавершенного строительства (при отсутствии адреса) в структурированном в соответствии с федеральной информационной адресной системой виде | Ханты-Мансийский автономный округ - Югра, р-н. Советский, п. Юбилейный, ул. Энтузиастов, д. 2 |
| 5.2. | Дополнительные сведения о местоположении | - |
| 6. | Иные сведения | - |

3. Пояснения к сведениям об объекте недвижимости с кадастровым номером 86:09:0401003:660:

| | |
|----|--|
| 1. | |
|----|--|

1. Сведения о характерных точках контура объекта недвижимости с кадастровым номером 86:09:0401003:661 :

Система координат МСК-86, зона 2

Зона N 2

| Обозначение характерных точек контура | Содержатся в Едином государственном реестре недвижимости | | | Определены в результате выполнения комплексных кадастровых работ | | | Метод определения координат | Формулы, примененные для расчета средней квадратической погрешности определения координат характерных точек (M _l), с подставленными в такие формулы значениями и итоговые (вычисленные) значения M _t , м |
|--|--|---|--------------|---|----------------|--------------|-----------------------------------|---|
| | Координаты, м | | Радиус, м | Координаты, м | | Радиус, м | | |
| | X | Y | | X | Y | | | |
| 1 | 2 | 3 | 4 | 5 | 6 | 7 | 8 | 9 |
| н4424О | - | - | - | 97843 9.49 | 16471 61.35 | - | - | 0.1 |
| н4425О | - | - | - | 97844 2.81 | 16471 68.39 | - | - | 0.1 |
| н3113У | - | - | - | 97843 5.09 | 16471 72.03 | - | - | 0.1 |
| н4426О | - | - | - | 97842 7.62 | 16471 75.56 | - | - | 0.1 |
| н4427О | - | - | - | 97842 | 16471 | - | - | 0.1 |

| | | | | | | | | |
|--------|---|---|---|---------------|----------------|---|---|-----|
| | | | | 4.30 | 68.52 | | | |
| н3114У | - | - | - | 97843 1.78 | 16471 64.99 | - | - | 0.1 |
| н4424О | - | - | - | 97843 9.49 | 16471 61.35 | - | - | 0.1 |

2. Сведения о характеристиках объекта недвижимости с кадастровым номером 86:09:0401003:661:

| № п/п | Наименование характеристики | Значение характеристики |
|----------|---|--|
| 1 | 2 | 3 |
| 1. | Вид объекта недвижимости | Здание |
| 2. | Ранее присвоенный государственный учетный номер (инвентарный) здания, сооружения, объекта незавершенного строительства | - |
| 3. | Кадастровый номер земельного участка (земельных участков), в границах которого (которых) расположены здание, сооружение, объект незавершенного строительства | 86:09:0401003:378 |
| 4. | Уникальный учетный номер кадастрового квартала, в границах которого расположены здание, сооружение, объект незавершенного строительства | 86:09:0401003 |
| 5. | Адрес здания, сооружения, объекта незавершенного строительства | |
| 5.1. | Сведения о местоположении здания, сооружения, объекта незавершенного строительства (при отсутствии адреса) в структурированном в соответствии с федеральной информационной адресной системой виде | Ханты-Мансийский автономный округ - Югра, р-н Советский, п. Юбилейный, ул. Энтузиастов, д. 3 |
| 5.2. | Дополнительные сведения о местоположении | - |
| 6. | Иные сведения | - |

3. Пояснения к сведениям об объекте недвижимости с кадастровым номером 86:09:0401003:661:

| | |
|----|--|
| 1. | |
|----|--|

1. Сведения о характерных точках контура объекта недвижимости с кадастровым номером 86:09:0401003:662 :

Система координат МСК-86, зона 2

Зона N 2

| Обозначение характерных точек контура | Содержатся в Едином государственном реестре недвижимости | | Определены в результате выполнения комплексных кадастровых работ | | Метод определения координат | Формулы, примененные для расчета средней квадратической погрешности определения |
|--|--|-----------|--|-----------|-----------------------------|---|
| | Координаты, м | Радиус, м | Координаты, м | Радиус, м | | |

| | | | | | | | | |
|--------|---|---|---|---------------|----------------|---|---|---|
| | X | Y | | X | Y | | | координат характерных точек (M _i), с подставленными в такие формулы значениями и итоговые (вычисленные) значения M _t , м |
| 1 | 2 | 3 | 4 | 5 | 6 | 7 | 8 | 9 |
| н4669О | - | - | - | 97845 2.37 | 16471 12.38 | - | - | 0.1 |
| н4672О | - | - | - | 97845 5.64 | 16471 19.23 | - | - | 0.1 |
| н4673О | - | - | - | 97844 8.39 | 16471 22.69 | - | - | 0.1 |
| н4674О | - | - | - | 97844 5.12 | 16471 15.84 | - | - | 0.1 |
| н4669О | - | - | - | 97845 2.37 | 16471 12.38 | - | - | 0.1 |

**2. Сведения о характеристиках объекта недвижимости с кадастровым номером
86:09:0401003:662:**

| N п/п | Наименование характеристики | Значение характеристики |
|----------|---|---|
| 1 | 2 | 3 |
| 1. | Вид объекта недвижимости | Здание |
| 2. | Ранее присвоенный государственный учетный номер (инвентарный) здания, сооружения, объекта незавершенного строительства | - |
| 3. | Кадастровый номер земельного участка (земельных участков), в границах которого (которых) расположены здание, сооружение, объект незавершенного строительства | - |
| 4. | Уникальный учетный номер кадастрового квартала, в границах которого расположены здание, сооружение, объект незавершенного строительства | 86:09:0401003 |
| 5. | Адрес здания, сооружения, объекта незавершенного строительства | |
| 5.1. | Сведения о местоположении здания, сооружения, объекта незавершенного строительства (при отсутствии адреса) в структурированном в соответствии с федеральной информационной адресной системой виде | Ханты-Мансийский автономный округ - Югра, р-н. Советский, п. Юбилейный, ул. Энтузиастов, д. 6 |

| | | | | | | | | |
|---|--|---|-----------|--|----------------|-----------|-----------------------------|--|
| 5.2. | Дополнительные сведения о местоположении | | | | | | - | |
| 6. | Иные сведения | | | | | | - | |
| 3. Пояснения к сведениям об объекте недвижимости с кадастровым номером <u>86:09:0401003:662</u>: | | | | | | | | |
| 1. | | | | | | | | |
| 1. Сведения о характерных точках контура объекта недвижимости с кадастровым номером <u>86:09:0401003:663</u> : | | | | | | | | |
| Система координат <u>МСК-86, зона 2</u> Зона N <u>2</u> | | | | | | | | |
| Обозначение характерных точек контура | Содержатся в Едином государственном реестре недвижимости | | | Определены в результате выполнения комплексных кадастровых работ | | | Метод определения координат | Формулы, примененные для расчета средней квадратической погрешности определения координат характерных точек (M_t), с подставленными в такие формулы значениями и итоговые (вычисленные) значения M_t , м |
| | Координаты, м | | Радиус, м | Координаты, м | | Радиус, м | | |
| | X | Y | | X | Y | | | |
| 1 | 2 | 3 | 4 | 5 | 6 | 7 | 8 | 9 |
| н4669О | - | - | - | 97845 2.37 | 16471 12.38 | - | - | 0.1 |
| н4670О | - | - | - | 97846 0.04 | 16471 08.72 | - | - | 0.1 |
| н4671О | - | - | - | 97846 3.31 | 16471 15.57 | - | - | 0.1 |
| н4672О | - | - | - | 97845 5.64 | 16471 19.23 | - | - | 0.1 |
| н4669О | - | - | - | 97845 2.37 | 16471 12.38 | - | - | 0.1 |
| 2. Сведения о характеристиках объекта недвижимости с кадастровым номером <u>86:09:0401003:663</u>: | | | | | | | | |
| N п/п | Наименование характеристики | | | | | | Значение характеристики | |
| 1 | 2 | | | | | | 3 | |
| 1. | Вид объекта недвижимости | | | | | | Здание | |
| 2. | Ранее присвоенный государственный учетный номер | | | | | | - | |

| | | |
|------|---|---|
| | (инвентарный) здания, сооружения, объекта незавершенного строительства | |
| 3. | Кадастровый номер земельного участка (земельных участков), в границах которого (которых) расположены здание, сооружение, объект незавершенного строительства | - |
| 4. | Уникальный учетный номер кадастрового квартала, в границах которого расположены здание, сооружение, объект незавершенного строительства | 86:09:0401003 |
| 5. | Адрес здания, сооружения, объекта незавершенного строительства | |
| 5.1. | Сведения о местоположении здания, сооружения, объекта незавершенного строительства (при отсутствии адреса) в структурированном в соответствии с федеральной информационной адресной системой виде | Ханты-Мансийский автономный округ - Югра, р-н. Советский, п. Юбилейный, ул. Энтузиастов, д. 6 |
| 5.2. | Дополнительные сведения о местоположении | - |
| 6. | Иные сведения | - |

3. Пояснения к сведениям об объекте недвижимости с кадастровым номером 86:09:0401003:663:

| | |
|----|--|
| 1. | |
|----|--|

1. Сведения о характерных точках контура объекта недвижимости с кадастровым номером 86:09:0401003:664 :

Система координат МСК-86, зона 2

Зона N 2

| Обозначение характерных точек контура | Содержатся в Едином государственном реестре недвижимости | | | Определены в результате выполнения комплексных кадастровых работ | | | Метод определения координат | Формулы, примененные для расчета средней квадратической погрешности определения координат характерных точек (M _t), с подставленными в такие формулы значениями и итоговые (вычисленные) значения M _t , м |
|--|--|---|--------------|---|----------------|--------------|-----------------------------------|---|
| | Координаты, м | | Радиус, м | Координаты, м | | Радиус, м | | |
| | X | Y | | X | Y | | | |
| 1 | 2 | 3 | 4 | 5 | 6 | 7 | 8 | 9 |
| н44200 | - | - | - | 97851 3.82 | 16471 26.44 | - | - | 0.1 |
| н44210 | - | - | - | 97851 7.14 | 16471 33.52 | - | - | 0.1 |
| н44220 | - | - | - | 97849 | 16471 | - | - | 0.1 |

| | | | | | | | | |
|--------|---|---|---|---------------|----------------|---|---|-----|
| | | | | 9.73 | 41.68 | | | |
| н4423О | - | - | - | 97849 6.41 | 16471 34.60 | - | - | 0.1 |
| н4420О | - | - | - | 97851 3.82 | 16471 26.44 | - | - | 0.1 |

2. Сведения о характеристиках объекта недвижимости с кадастровым номером 86:09:0401003:664:

| № п/п | Наименование характеристики | Значение характеристики |
|----------|---|---|
| 1 | 2 | 3 |
| 1. | Вид объекта недвижимости | Здание |
| 2. | Ранее присвоенный государственный учетный номер (инвентарный) здания, сооружения, объекта незавершенного строительства | - |
| 3. | Кадастровый номер земельного участка (земельных участков), в границах которого (которых) расположены здание, сооружение, объект незавершенного строительства | 86:09:0401003:374 |
| 4. | Уникальный учетный номер кадастрового квартала, в границах которого расположены здание, сооружение, объект незавершенного строительства | 86:09:0401003 |
| 5. | Адрес здания, сооружения, объекта незавершенного строительства | |
| 5.1. | Сведения о местоположении здания, сооружения, объекта незавершенного строительства (при отсутствии адреса) в структурированном в соответствии с федеральной информационной адресной системой виде | Ханты-Мансийский автономный округ - Югра, р-н. Советский, п. Юбилейный, ул. Энтузиастов, д. 7 |
| 5.2. | Дополнительные сведения о местоположении | - |
| 6. | Иные сведения | - |

3. Пояснения к сведениям об объекте недвижимости с кадастровым номером 86:09:0401003:664:

| | |
|----|--|
| 1. | |
|----|--|

1. Сведения о характерных точках контура объекта недвижимости с кадастровым номером 86:09:0401003:665 :

Система координат МСК-86, зона 2

Зона N 2

| Обозначение характерных точек контура | Содержатся в Едином государственном реестре недвижимости | | Определены в результате выполнения комплексных кадастровых работ | | Метод определения координат | Формулы, примененные для расчета средней квадратической погрешности определения |
|--|--|-----------|--|-----------|-----------------------------|---|
| | Координаты, м | Радиус, м | Координаты, м | Радиус, м | | |

| | | | | | | | | |
|--------|---|---|---|---------------|----------------|---|---|---|
| | X | Y | | X | Y | | | координат характерных точек (M _i), с подставленными в такие формулы значениями и итоговые (вычисленные) значения M _t , м |
| 1 | 2 | 3 | 4 | 5 | 6 | 7 | 8 | 9 |
| н46750 | - | - | - | 97832 0.04 | 16461 85.03 | - | - | 0.1 |
| н46760 | - | - | - | 97835 3.37 | 16462 55.05 | - | - | 0.1 |
| н46770 | - | - | - | 97833 7.15 | 16462 62.77 | - | - | 0.1 |
| н46780 | - | - | - | 97830 3.82 | 16461 92.75 | - | - | 0.1 |
| н46750 | - | - | - | 97832 0.04 | 16461 85.03 | - | - | 0.1 |

**2. Сведения о характеристиках объекта недвижимости с кадастровым номером
86:09:0401003:665:**

| N п/п | Наименование характеристики | Значение характеристики |
|----------|---|--|
| 1 | 2 | 3 |
| 1. | Вид объекта недвижимости | Здание |
| 2. | Ранее присвоенный государственный учетный номер (инвентарный) здания, сооружения, объекта незавершенного строительства | - |
| 3. | Кадастровый номер земельного участка (земельных участков), в границах которого (которых) расположены здание, сооружение, объект незавершенного строительства | 86:09:0401003:521 |
| 4. | Уникальный учетный номер кадастрового квартала, в границах которого расположены здание, сооружение, объект незавершенного строительства | 86:09:0401003 |
| 5. | Адрес здания, сооружения, объекта незавершенного строительства | |
| 5.1. | Сведения о местоположении здания, сооружения, объекта незавершенного строительства (при отсутствии адреса) в структурированном в соответствии с федеральной информационной адресной системой виде | Ханты-Мансийский - Югра (ао), Советский (р-н), Юбилейный (п.), промзона, гараж-склад |
| 5.2. | Дополнительные сведения о местоположении | - |

| | | | | | | | | |
|--|--|---|-----------|--|----------------|-----------|-----------------------------|---|
| 6. | Иные сведения | | | | | | - | |
| 3. Пояснения к сведениям об объекте недвижимости с кадастровым номером <u>86:09:0401003:665</u> : | | | | | | | | |
| 1. | | | | | | | | |
| 1. Сведения о характерных точках контура объекта недвижимости с кадастровым номером <u>86:09:0401003:667</u> : | | | | | | | | |
| Система координат <u>МСК-86, зона 2</u> | | | | | | | Зона N 2 | |
| Обозначение характерных точек контура | Содержатся в Едином государственном реестре недвижимости | | | Определены в результате выполнения комплексных кадастровых работ | | | Метод определения координат | Формулы, примененные для расчета средней квадратической погрешности определения координат характерных точек (M _t), с подставленными в такие формулы значениями и итоговые (вычисленные) значения M _t , м |
| | Координаты, м | | Радиус, м | Координаты, м | | Радиус, м | | |
| | X | Y | | X | Y | | | |
| 1 | 2 | 3 | 4 | 5 | 6 | 7 | 8 | 9 |
| 184 | - | - | - | 97834 6.27 | 16461 52.40 | - | - | 0.1 |
| 185 | - | - | - | 97835 4.75 | 16461 47.27 | - | - | 0.1 |
| 186 | - | - | - | 97836 1.01 | 16461 58.83 | - | - | 0.1 |
| 173 | - | - | - | 97837 9.48 | 16461 47.53 | - | - | 0.1 |
| 174 | - | - | - | 97838 1.92 | 16461 51.90 | - | - | 0.1 |
| 175 | - | - | - | 97837 9.04 | 16461 53.65 | - | - | 0.1 |
| 176 | - | - | - | 97838 0.47 | 16461 55.98 | - | - | 0.1 |
| 177 | - | - | - | 97836 2.77 | 16461 66.32 | - | - | 0.1 |
| 178 | | | | | | | | |

| | | | | | | | | |
|-----|---|---|---|---------------|----------------|---|---|-----|
| | - | - | - | 97836 0.86 | 16461 67.32 | - | - | 0.1 |
| 179 | - | - | - | 97835 7.60 | 16461 60.74 | - | - | 0.1 |
| 180 | - | - | - | 97835 5.67 | 16461 56.87 | - | - | 0.1 |
| 181 | - | - | - | 97835 3.48 | 16461 58.17 | - | - | 0.1 |
| 182 | - | - | - | 97835 0.39 | 16461 60.01 | - | - | 0.1 |
| 183 | - | - | - | 97834 9.44 | 16461 58.25 | - | - | 0.1 |
| 184 | - | - | - | 97834 6.27 | 16461 52.40 | - | - | 0.1 |

2. Сведения о характеристиках объекта недвижимости с кадастровым номером 86:09:0401003:667:

| № п/п | Наименование характеристики | Значение характеристики |
|-------|---|--|
| 1 | 2 | 3 |
| 1. | Вид объекта недвижимости | Здание |
| 2. | Ранее присвоенный государственный учетный номер (инвентарный) здания, сооружения, объекта незавершенного строительства | - |
| 3. | Кадастровый номер земельного участка (земельных участков), в границах которого (которых) расположены здание, сооружение, объект незавершенного строительства | 86:09:0401003:1188 |
| 4. | Уникальный учетный номер кадастрового квартала, в границах которого расположены здание, сооружение, объект незавершенного строительства | 86:09:0401003 |
| 5. | Адрес здания, сооружения, объекта незавершенного строительства | |
| 5.1. | Сведения о местоположении здания, сооружения, объекта незавершенного строительства (при отсутствии адреса) в структурированном в соответствии с федеральной информационной адресной системой виде | Ханты-Мансийский автономный округ - Югра, р-н Советский, п Юбилейный, Промзона, строен 1 |
| 5.2. | Дополнительные сведения о местоположении | - |
| 6. | Иные сведения | - |

3. Пояснения к сведениям об объекте недвижимости с кадастровым

| | | | | | | | | |
|--|--|---|-----------|--|----------------|-----------|-----------------------------|---|
| номером 86:09:0401003:667: | | | | | | | | |
| 1. | | | | | | | | |
| 1. Сведения о характерных точках контура объекта недвижимости с кадастровым номером 86:09:0401003:674 : | | | | | | | | |
| Система координат МСК-86, зона 2 | | | | | | | Зона № 2 | |
| Обозначение характерных точек контура | Содержатся в Едином государственном реестре недвижимости | | | Определены в результате выполнения комплексных кадастровых работ | | | Метод определения координат | Формулы, примененные для расчета средней квадратической погрешности определения координат характерных точек (M _t), с подставленными в такие формулы значениями и итоговые (вычисленные) значения M _t , м |
| | Координаты, м | | Радиус, м | Координаты, м | | Радиус, м | | |
| | X | Y | | X | Y | | | |
| 1 | 2 | 3 | 4 | 5 | 6 | 7 | 8 | 9 |
| н4679О | - | - | - | 97838 3.31 | 16461 81.18 | - | - | 0.1 |
| н4680О | - | - | - | 97840 6.25 | 16462 17.28 | - | - | 0.1 |
| н4681О | - | - | - | 97839 1.94 | 16462 26.38 | - | - | 0.1 |
| н4682О | - | - | - | 97838 5.66 | 16462 16.50 | - | - | 0.1 |
| н4683О | - | - | - | 97838 8.58 | 16462 14.65 | - | - | 0.1 |
| н4684О | - | - | - | 97837 1.91 | 16461 88.42 | - | - | 0.1 |
| н4679О | - | - | - | 97838 3.31 | 16461 81.18 | - | - | 0.1 |
| 2. Сведения о характеристиках объекта недвижимости с кадастровым номером 86:09:0401003:674: | | | | | | | | |
| N п/п | Наименование характеристики | | | | | | | Значение характеристики |
| 1 | 2 | | | | | | | 3 |

| | | | | | | | | |
|--|---|--|--|---------------|-----------------------------|---|---|-----------|
| 1. | Вид объекта недвижимости | Здание | | | | | | |
| 2. | Ранее присвоенный государственный учетный номер (инвентарный) здания, сооружения, объекта незавершенного строительства | - | | | | | | |
| 3. | Кадастровый номер земельного участка (земельных участков), в границах которого (которых) расположены здание, сооружение, объект незавершенного строительства | 86:09:0401003:523 | | | | | | |
| 4. | Уникальный учетный номер кадастрового квартала, в границах которого расположены здание, сооружение, объект незавершенного строительства | 86:09:0401003 | | | | | | |
| 5. | Адрес здания, сооружения, объекта незавершенного строительства | | | | | | | |
| 5.1. | Сведения о местоположении здания, сооружения, объекта незавершенного строительства (при отсутствии адреса) в структурированном в соответствии с федеральной информационной адресной системой виде | Ханты-Мансийский автономный округ - Югра, р-н Советский, п Юбилейный, Промзона, строение № 2 | | | | | | |
| 5.2. | Дополнительные сведения о местоположении | - | | | | | | |
| 6. | Иные сведения | - | | | | | | |
| 3. Пояснения к сведениям об объекте недвижимости с кадастровым номером <u>86:09:0401003:674</u> : | | | | | | | | |
| 1. | | | | | | | | |
| 1. Сведения о характерных точках контура объекта недвижимости с кадастровым номером <u>86:09:0401003:837</u> : | | | | | | | | |
| Система координат <u>МСК-86, зона 2</u> | | | | | | | | |
| Зона N 2 | | | | | | | | |
| Обозначение характерных точек контура | Содержатся в Едином государственном реестре недвижимости | | Определены в результате выполнения комплексных кадастровых работ | | Метод определения координат | Формулы, примененные для расчета средней квадратической погрешности определения координат характерных точек (M _t), с подставленными в такие формулы значениями и итоговые (вычисленные) значения M _t , м | | |
| | Координаты, м | | Координаты, м | | | | | |
| | X | Y | Радиус, м | X | | | Y | Радиус, м |
| 1 | 2 | 3 | 4 | 5 | 6 | 7 | 8 | 9 |
| н4617О | - | - | - | 97814 9.80 | 16466 73.40 | - | - | 0.1 |
| н4618О | - | - | - | 97815 | 16466 | - | - | 0.1 |

| | | | | | | | | |
|--------|---|---|---|---------------|----------------|---|---|-----|
| | | | | 7.74 | 90.72 | | | |
| н4619О | - | - | - | 97814 6.90 | 16466 95.69 | - | - | 0.1 |
| н4620О | - | - | - | 97813 8.96 | 16466 78.37 | - | - | 0.1 |
| н4617О | - | - | - | 97814 9.80 | 16466 73.40 | - | - | 0.1 |

2. Сведения о характеристиках объекта недвижимости с кадастровым номером 86:09:0401003:837:

| N п/п | Наименование характеристики | Значение характеристики |
|----------|---|---|
| 1 | 2 | 3 |
| 1. | Вид объекта недвижимости | Здание |
| 2. | Ранее присвоенный государственный учетный номер (инвентарный) здания, сооружения, объекта незавершенного строительства | - |
| 3. | Кадастровый номер земельного участка (земельных участков), в границах которого (которых) расположены здание, сооружение, объект незавершенного строительства | 86:09:0401003:7 |
| 4. | Уникальный учетный номер кадастрового квартала, в границах которого расположены здание, сооружение, объект незавершенного строительства | 86:09:0401003 |
| 5. | Адрес здания, сооружения, объекта незавершенного строительства | |
| 5.1. | Сведения о местоположении здания, сооружения, объекта незавершенного строительства (при отсутствии адреса) в структурированном в соответствии с федеральной информационной адресной системой виде | Ханты-Мансийский автономный округ - Югра, р-н Советский, п Юбилейный, ул Железнодорожная, д 21а |
| 5.2. | Дополнительные сведения о местоположении | - |
| 6. | Иные сведения | - |

3. Пояснения к сведениям об объекте недвижимости с кадастровым номером 86:09:0401003:837:

| | |
|----|--|
| 1. | |
|----|--|

1. Сведения о характерных точках контура объекта недвижимости с кадастровым номером 86:09:0401003:838 :

Система координат МСК-86, зона 2 **Зона N 2**

| Обозначение характерных точек контура | Содержатся в Едином государственном реестре недвижимости | | | Определены в результате выполнения комплексных кадастровых работ | | | Метод определения координат | Формулы, примененные для расчета средней квадратической погрешности определения координат характерных точек (M_t), с подставленными в такие формулы значениями и итоговые (вычисленные) значения M_t , м |
|--|--|---|--------------|---|----------------|--------------|-----------------------------------|--|
| | Координаты, м | | Радиус, м | Координаты, м | | Радиус, м | | |
| | X | Y | | X | Y | | | |
| 1 | 2 | 3 | 4 | 5 | 6 | 7 | 8 | 9 |
| н4254О | - | - | - | 97852 0.67 | 16466 76.21 | - | - | 0.1 |
| н4255О | - | - | - | 97852 4.89 | 16466 85.23 | - | - | 0.1 |
| н4256О | - | - | - | 97851 1.52 | 16466 91.49 | - | - | 0.1 |
| н4257О | - | - | - | 97850 7.30 | 16466 82.47 | - | - | 0.1 |
| н4254О | - | - | - | 97852 0.67 | 16466 76.21 | - | - | 0.1 |

**2. Сведения о характеристиках объекта недвижимости с кадастровым номером
86:09:0401003:838:**

| № п/п | Наименование характеристики | Значение характеристики |
|----------|--|----------------------------|
| 1 | 2 | 3 |
| 1. | Вид объекта недвижимости | Здание |
| 2. | Ранее присвоенный государственный учетный номер (инвентарный) здания, сооружения, объекта незавершенного строительства | - |
| 3. | Кадастровый номер земельного участка (земельных участков), в границах которого (которых) расположены здание, сооружение, объект незавершенного строительства | 86:09:0401003:116 |
| 4. | Уникальный учетный номер кадастрового квартала, в границах которого расположены здание, сооружение, объект незавершенного строительства | 86:09:0401003 |
| 5. | Адрес здания, сооружения, объекта незавершенного строительства | |

| 5.1. | Сведения о местоположении здания, сооружения, объекта незавершенного строительства (при отсутствии адреса) в структурированном в соответствии с федеральной информационной адресной системой виде | | | | | | Ханты-Мансийский автономный округ - Югра, р-н. Советский, п. Юбилейный, ул. Новоселов, д. 11 а | |
|---|---|---|-----------|--|----------------|-----------|--|--|
| 5.2. | Дополнительные сведения о местоположении | | | | | | - | |
| 6. | Иные сведения | | | | | | - | |
| 3. Пояснения к сведениям об объекте недвижимости с кадастровым номером <u>86:09:0401003:838</u>: | | | | | | | | |
| 1. | | | | | | | | |
| 1. Сведения о характерных точках контура объекта недвижимости с кадастровым номером <u>86:09:0401003:839</u> : | | | | | | | | |
| Система координат <u>МСК-86, зона 2</u> Зона <u>N 2</u> | | | | | | | | |
| Обозначение характерных точек контура | Содержатся в Едином государственном реестре недвижимости | | | Определены в результате выполнения комплексных кадастровых работ | | | Метод определения координат | Формулы, примененные для расчета средней квадратической погрешности определения координат характерных точек (M_t), с подставленными в такие формулы значениями и итоговые (вычисленные) значения M_t , м |
| | Координаты, м | | Радиус, м | Координаты, м | | Радиус, м | | |
| | X | Y | | X | Y | | | |
| 1 | 2 | 3 | 4 | 5 | 6 | 7 | 8 | 9 |
| н4398О | - | - | - | 97872 8.28 | 16470 92.58 | - | - | 0.1 |
| н4399О | - | - | - | 97873 2.06 | 16471 01.72 | - | - | 0.1 |
| н4400О | - | - | - | 97872 3.23 | 16471 05.37 | - | - | 0.1 |
| н4401О | - | - | - | 97871 9.45 | 16470 96.23 | - | - | 0.1 |
| н4398О | - | - | - | 97872 8.28 | 16470 92.58 | - | - | 0.1 |
| 2. Сведения о характеристиках объекта недвижимости с кадастровым номером <u>86:09:0401003:839</u>: | | | | | | | | |
| N п/п | Наименование характеристики | | | | | | Значение характеристики | |

| | | | | | | | | |
|--|---|---|-----------|--|----------------|-----------|--|---|
| 1 | 2 | | | | | | 3 | |
| 1. | Вид объекта недвижимости | | | | | | Здание | |
| 2. | Ранее присвоенный государственный учетный номер (инвентарный) здания, сооружения, объекта незавершенного строительства | | | | | | - | |
| 3. | Кадастровый номер земельного участка (земельных участков), в границах которого (которых) расположены здание, сооружение, объект незавершенного строительства | | | | | | 86:09:0401003:510 | |
| 4. | Уникальный учетный номер кадастрового квартала, в границах которого расположены здание, сооружение, объект незавершенного строительства | | | | | | 86:09:0401003 | |
| 5. | Адрес здания, сооружения, объекта незавершенного строительства | | | | | | | |
| 5.1. | Сведения о местоположении здания, сооружения, объекта незавершенного строительства (при отсутствии адреса) в структурированном в соответствии с федеральной информационной адресной системой виде | | | | | | Ханты-Мансийский автономный округ - Югра, р-н. Советский, п. Юбилейный, ул. Новоселов, д. 2А | |
| 5.2. | Дополнительные сведения о местоположении | | | | | | - | |
| 6. | Иные сведения | | | | | | - | |
| 3. Пояснения к сведениям об объекте недвижимости с кадастровым номером <u>86:09:0401003:839</u> : | | | | | | | | |
| 1. | | | | | | | | |
| 1. Сведения о характерных точках контура объекта недвижимости с кадастровым номером <u>86:09:0401003:840</u> : | | | | | | | | |
| Система координат <u>МСК-86, зона 2</u> Зона N <u>2</u> | | | | | | | | |
| Обозначение характерных точек контура | Содержатся в Едином государственном реестре недвижимости | | | Определены в результате выполнения комплексных кадастровых работ | | | Метод определения координат | Формулы, примененные для расчета средней квадратической погрешности определения координат характерных точек (Mt), с подставленными в такие формулы значениями и итоговые (вычисленные) значения Mt, м |
| | Координаты, м | | Радиус, м | Координаты, м | | Радиус, м | | |
| | X | Y | | X | Y | | | |
| 1 | 2 | 3 | 4 | 5 | 6 | 7 | 8 | 9 |
| н4628О | - | - | - | 97801 7.64 | 16463 59.65 | - | - | 0.1 |
| н4629О | | | | | | | | |

| | | | | | | | | |
|--------|---|---|---|---------------|----------------|---|---|-----|
| | - | - | - | 97802 2.51 | 16463 70.60 | - | - | 0.1 |
| н4630О | - | - | - | 97801 3.78 | 16463 74.43 | - | - | 0.1 |
| н4631О | - | - | - | 97800 8.98 | 16463 63.50 | - | - | 0.1 |
| н4628О | - | - | - | 97801 7.64 | 16463 59.65 | - | - | 0.1 |

2. Сведения о характеристиках объекта недвижимости с кадастровым номером 86:09:0401003:840:

| N п/п | Наименование характеристики | Значение характеристики |
|----------|---|---|
| 1 | 2 | 3 |
| 1. | Вид объекта недвижимости | Здание |
| 2. | Ранее присвоенный государственный учетный номер (инвентарный) здания, сооружения, объекта незавершенного строительства | - |
| 3. | Кадастровый номер земельного участка (земельных участков), в границах которого (которых) расположены здание, сооружение, объект незавершенного строительства | 86:09:0401003:75 |
| 4. | Уникальный учетный номер кадастрового квартала, в границах которого расположены здание, сооружение, объект незавершенного строительства | 86:09:0401003 |
| 5. | Адрес здания, сооружения, объекта незавершенного строительства | |
| 5.1. | Сведения о местоположении здания, сооружения, объекта незавершенного строительства (при отсутствии адреса) в структурированном в соответствии с федеральной информационной адресной системой виде | Ханты-Мансийский автономный округ - Югра, р-н Советский, п Юбилейный, ул Новостроя, д 3 |
| 5.2. | Дополнительные сведения о местоположении | - |
| 6. | Иные сведения | - |

3. Пояснения к сведениям об объекте недвижимости с кадастровым номером 86:09:0401003:840:

| | |
|----|--|
| 1. | |
|----|--|

1. Сведения о характерных точках контура объекта недвижимости с кадастровым номером 86:09:0401003:842 :

Система координат МСК-86, зона 2 **Зона N 2**

| Обозначение характерных точек контура | Содержатся в Едином государственном реестре недвижимости | | | Определены в результате выполнения комплексных кадастровых работ | | | Метод определения координат | Формулы, примененные для расчета средней квадратической погрешности определения координат характерных точек (M_t), с подставленными в такие формулы значениями и итоговые (вычисленные) значения M_t , м |
|--|--|---|--------------|---|----------------|--------------|-----------------------------------|--|
| | Координаты, м | | Радиус, м | Координаты, м | | Радиус, м | | |
| | X | Y | | X | Y | | | |
| 1 | 2 | 3 | 4 | 5 | 6 | 7 | 8 | 9 |
| н4342О | - | - | - | 97842 0.04 | 16468 31.44 | - | - | 0.1 |
| н4343О | - | - | - | 97842 5.30 | 16468 42.50 | - | - | 0.1 |
| н4344О | - | - | - | 97841 8.79 | 16468 45.60 | - | - | 0.1 |
| н4345О | - | - | - | 97841 3.53 | 16468 34.54 | - | - | 0.1 |
| н4342О | - | - | - | 97842 0.04 | 16468 31.44 | - | - | 0.1 |

**2. Сведения о характеристиках объекта недвижимости с кадастровым номером
86:09:0401003:842:**

| № п/п | Наименование характеристики | Значение характеристики |
|----------|--|----------------------------|
| 1 | 2 | 3 |
| 1. | Вид объекта недвижимости | Здание |
| 2. | Ранее присвоенный государственный учетный номер (инвентарный) здания, сооружения, объекта незавершенного строительства | - |
| 3. | Кадастровый номер земельного участка (земельных участков), в границах которого (которых) расположены здание, сооружение, объект незавершенного строительства | 86:09:0401003:298 |
| 4. | Уникальный учетный номер кадастрового квартала, в границах которого расположены здание, сооружение, объект незавершенного строительства | 86:09:0401003 |
| 5. | Адрес здания, сооружения, объекта незавершенного строительства | |

| 5.1. | Сведения о местоположении здания, сооружения, объекта незавершенного строительства (при отсутствии адреса) в структурированном в соответствии с федеральной информационной адресной системой виде | | | | | | Ханты-Мансийский автономный округ - Югра, р-н. Советский, п. Юбилейный, ул. Советская, д. 12 | |
|---|---|---|-----------|--|----------------|-----------|--|--|
| 5.2. | Дополнительные сведения о местоположении | | | | | | - | |
| 6. | Иные сведения | | | | | | - | |
| 3. Пояснения к сведениям об объекте недвижимости с кадастровым номером <u>86:09:0401003:842</u>: | | | | | | | | |
| 1. | | | | | | | | |
| 1. Сведения о характерных точках контура объекта недвижимости с кадастровым номером <u>86:09:0401003:852</u> : | | | | | | | | |
| Система координат <u>МСК-86, зона 2</u> Зона <u>N 2</u> | | | | | | | | |
| Обозначение характерных точек контура | Содержатся в Едином государственном реестре недвижимости | | | Определены в результате выполнения комплексных кадастровых работ | | | Метод определения координат | Формулы, примененные для расчета средней квадратической погрешности определения координат характерных точек (M_t), с подставленными в такие формулы значениями и итоговые (вычисленные) значения M_t , м |
| | Координаты, м | | Радиус, м | Координаты, м | | Радиус, м | | |
| | X | Y | | X | Y | | | |
| 1 | 2 | 3 | 4 | 5 | 6 | 7 | 8 | 9 |
| 1103 | - | - | - | 97837 2.52 | 16471 89.84 | - | - | 0.1 |
| 1096 | - | - | - | 97837 5.72 | 16471 88.28 | - | - | 0.1 |
| 1097 | - | - | - | 97838 4.10 | 16472 07.40 | - | - | 0.1 |
| н46210 | - | - | - | 97838 0.88 | 16472 08.82 | - | - | 0.1 |
| 1103 | - | - | - | 97837 2.52 | 16471 89.84 | - | - | 0.1 |
| 2. Сведения о характеристиках объекта недвижимости с кадастровым номером <u>86:09:0401003:852</u>: | | | | | | | | |
| N п/п | Наименование характеристики | | | | | | Значение характеристики | |

| | | | | | | | | |
|---|---|---|-----------|--|---|--|-----------------------------|--|
| 1 | 2 | | | | | 3 | | |
| 1. | Вид объекта недвижимости | | | | | Здание | | |
| 2. | Ранее присвоенный государственный учетный номер (инвентарный) здания, сооружения, объекта незавершенного строительства | | | | | - | | |
| 3. | Кадастровый номер земельного участка (земельных участков), в границах которого (которых) расположены здание, сооружение, объект незавершенного строительства | | | | | 86:09:0401003:407 | | |
| 4. | Уникальный учетный номер кадастрового квартала, в границах которого расположены здание, сооружение, объект незавершенного строительства | | | | | 86:09:0401003 | | |
| 5. | Адрес здания, сооружения, объекта незавершенного строительства | | | | | | | |
| 5.1. | Сведения о местоположении здания, сооружения, объекта незавершенного строительства (при отсутствии адреса) в структурированном в соответствии с федеральной информационной адресной системой виде | | | | | Ханты-Мансийский автономный округ - Югра, Советский район, городское поселение Малиновский, поселок Юбилейный, улица Железнодорожная, д. 9 | | |
| 5.2. | Дополнительные сведения о местоположении | | | | | - | | |
| 6. | Иные сведения | | | | | - | | |
| 3. Пояснения к сведениям об объекте недвижимости с кадастровым номером 86:09:0401003:852: | | | | | | | | |
| 1. | | | | | | | | |
| 1. Сведения о характерных точках контура объекта недвижимости с кадастровым номером 86:09:0401003:853: | | | | | | | | |
| Система координат МСК-86, зона 2 | | | | | | | Зона N 2 | |
| Обозначение характерных точек контура | Содержатся в Едином государственном реестре недвижимости | | | Определены в результате выполнения комплексных кадастровых работ | | | Метод определения координат | Формулы, примененные для расчета средней квадратической погрешности определения координат характерных точек (M_t), с подставленными в такие формулы значениями и итоговые (вычисленные) значения M_t , м |
| | Координаты, м | | Радиус, м | Координаты, м | | Радиус, м | | |
| | X | Y | | X | Y | | | |
| 1 | 2 | 3 | 4 | 5 | 6 | 7 | 8 | 9 |
| н46320 | | | | | | | | |

| | | | | | | | | |
|--------|---|---|---|---------------|----------------|---|---|-----|
| | - | - | - | 97805 2.34 | 16463 43.24 | - | - | 0.1 |
| н4633О | - | - | - | 97805 6.84 | 16463 53.91 | - | - | 0.1 |
| н4634О | - | - | - | 97804 4.78 | 16463 59.00 | - | - | 0.1 |
| н4635О | - | - | - | 97804 0.28 | 16463 48.33 | - | - | 0.1 |
| н4632О | - | - | - | 97805 2.34 | 16463 43.24 | - | - | 0.1 |

2. Сведения о характеристиках объекта недвижимости с кадастровым номером 86:09:0401003:853:

| N п/п | Наименование характеристики | Значение характеристики |
|----------|---|--|
| 1 | 2 | 3 |
| 1. | Вид объекта недвижимости | Объект незавершённого строительства |
| 2. | Ранее присвоенный государственный учетный номер (инвентарный) здания, сооружения, объекта незавершенного строительства | - |
| 3. | Кадастровый номер земельного участка (земельных участков), в границах которого (которых) расположены здание, сооружение, объект незавершенного строительства | 86:09:0401003:406 |
| 4. | Уникальный учетный номер кадастрового квартала, в границах которого расположены здание, сооружение, объект незавершенного строительства | 86:09:0401003 |
| 5. | Адрес здания, сооружения, объекта незавершенного строительства | |
| 5.1. | Сведения о местоположении здания, сооружения, объекта незавершенного строительства (при отсутствии адреса) в структурированном в соответствии с федеральной информационной адресной системой виде | Ханты-Мансийский автономный округ - Югра, Советский район, городское поселение Малиновский, поселок Юбилейный, улица Новостроя, д. 5 |
| 5.2. | Дополнительные сведения о местоположении | - |
| 6. | Иные сведения | - |

3. Пояснения к сведениям об объекте недвижимости с кадастровым номером 86:09:0401003:853:

| | |
|----|--|
| 1. | |
|----|--|

1. Сведения о характерных точках контура объекта недвижимости с кадастровым номером 86:09:0401003:856 :

Система координат МСК-86, зона 2

Зона N 2

| Обозначение характерных точек контура | Содержатся в Едином государственном реестре недвижимости | | | Определены в результате выполнения комплексных кадастровых работ | | | Метод определения координат | Формулы, примененные для расчета средней квадратической погрешности определения координат характерных точек (M _i), с подставленными в такие формулы значениями и итоговые (вычисленные) значения M _t , м |
|--|--|---|--------------|---|----------------|--------------|-----------------------------------|---|
| | Координаты, м | | Радиус, м | Координаты, м | | Радиус, м | | |
| | X | Y | | X | Y | | | |
| 1 | 2 | 3 | 4 | 5 | 6 | 7 | 8 | 9 |
| н4306О | - | - | - | 97823 2.93 | 16464 45.79 | - | - | 0.1 |
| 1897 | - | - | - | 97823 6.19 | 16464 52.97 | - | - | 0.1 |
| 1896 | - | - | - | 97823 8.21 | 16464 57.13 | - | - | 0.1 |
| н4307О | - | - | - | 97824 2.60 | 16464 65.97 | - | - | 0.1 |
| н4308О | - | - | - | 97823 6.29 | 16464 69.07 | - | - | 0.1 |
| н3657У | - | - | - | 97823 1.46 | 16464 59.00 | - | - | 0.1 |
| н4309О | - | - | - | 97822 6.59 | 16464 48.73 | - | - | 0.1 |
| н4306О | - | - | - | 97823 2.93 | 16464 45.79 | - | - | 0.1 |

2. Сведения о характеристиках объекта недвижимости с кадастровым номером 86:09:0401003:856:

| N п/п | Наименование характеристики | Значение характеристики |
|----------|-----------------------------|----------------------------|
| 1 | 2 | 3 |

| | | |
|------|---|--|
| 1. | Вид объекта недвижимости | Здание |
| 2. | Ранее присвоенный государственный учетный номер (инвентарный) здания, сооружения, объекта незавершенного строительства | - |
| 3. | Кадастровый номер земельного участка (земельных участков), в границах которого (которых) расположены здание, сооружение, объект незавершенного строительства | 86:09:0401003:900 |
| 4. | Уникальный учетный номер кадастрового квартала, в границах которого расположены здание, сооружение, объект незавершенного строительства | 86:09:0401003 |
| 5. | Адрес здания, сооружения, объекта незавершенного строительства | |
| 5.1. | Сведения о местоположении здания, сооружения, объекта незавершенного строительства (при отсутствии адреса) в структурированном в соответствии с федеральной информационной адресной системой виде | Ханты-Мансийский автономный округ - Югра, р-н. Советский, п. Юбилейный, ул. Советская, д. 28 |
| 5.2. | Дополнительные сведения о местоположении | - |
| 6. | Иные сведения | - |

3. Пояснения к сведениям об объекте недвижимости с кадастровым номером 86:09:0401003:856:

| | |
|----|--|
| 1. | |
|----|--|

1. Сведения о характерных точках контура объекта недвижимости с кадастровым номером 86:09:0401003:863 :

Система координат МСК-86, зона 2

Зона N 2

| Обозначение характерных точек контура | Содержатся в Едином государственном реестре недвижимости | | | Определены в результате выполнения комплексных кадастровых работ | | | Метод определения координат | Формулы, примененные для расчета средней квадратической погрешности определения координат характерных точек (M_t), с подставленными в такие формулы значениями и итоговые (вычисленные) значения M_t , м |
|--|--|---|-----------|--|----------------|-----------|-----------------------------|--|
| | Координаты, м | | Радиус, м | Координаты, м | | Радиус, м | | |
| | X | Y | | X | Y | | | |
| 1 | 2 | 3 | 4 | 5 | 6 | 7 | 8 | 9 |
| н4436О | - | - | - | 97845 6.27 | 16470 11.52 | - | - | 0.1 |
| н4437О | - | - | - | 97845 9.64 | 16470 18.53 | - | - | 0.1 |

| | | | | | | | | |
|--------|---|---|---|---------------|----------------|---|---|-----|
| н3713У | - | - | - | 97845 2.35 | 16470 22.04 | - | - | 0.1 |
| н4438О | - | - | - | 97844 5.22 | 16470 25.47 | - | - | 0.1 |
| н4439О | - | - | - | 97844 1.85 | 16470 18.46 | - | - | 0.1 |
| н3712У | - | - | - | 97844 8.96 | 16470 15.04 | - | - | 0.1 |
| н4436О | - | - | - | 97845 6.27 | 16470 11.52 | - | - | 0.1 |

2. Сведения о характеристиках объекта недвижимости с кадастровым номером 86:09:0401003:863:

| № п/п | Наименование характеристики | Значение характеристики |
|----------|---|---|
| 1 | 2 | 3 |
| 1. | Вид объекта недвижимости | Здание |
| 2. | Ранее присвоенный государственный учетный номер (инвентарный) здания, сооружения, объекта незавершенного строительства | - |
| 3. | Кадастровый номер земельного участка (земельных участков), в границах которого (которых) расположены здание, сооружение, объект незавершенного строительства | 86:09:0401003:71 |
| 4. | Уникальный учетный номер кадастрового квартала, в границах которого расположены здание, сооружение, объект незавершенного строительства | 86:09:0401003 |
| 5. | Адрес здания, сооружения, объекта незавершенного строительства | |
| 5.1. | Сведения о местоположении здания, сооружения, объекта незавершенного строительства (при отсутствии адреса) в структурированном в соответствии с федеральной информационной адресной системой виде | Ханты-Мансийский автономный округ - Югра, р-н. Советский, п. Юбилейный, ул. Космонавтов, д. 8 |
| 5.2. | Дополнительные сведения о местоположении | - |
| 6. | Иные сведения | - |

3. Пояснения к сведениям об объекте недвижимости с кадастровым номером 86:09:0401003:863:

| | |
|---|--|
| 1. | |
| Сведения о зданиях, сооружениях, объектах незавершенного строительства, необходимые для исправления реестровых ошибок в сведениях об описании их местоположения | |

1. Сведения о характерных точках контура Здание:

вид объекта недвижимости (здание, сооружение, объект незавершенного строительства)

с кадастровым номером **86:09:0401003:563** :Система координат **86.1****Зона N 2**

| Обозначение характерных точек контура | Содержатся в Едином государственном реестре недвижимости | | | Определены в результате выполнения комплексных кадастровых работ | | | Метод определения координат | Формулы, примененные для расчета средней квадратической погрешности определения координат характерных точек (M _t), с подставленными в такие формулы значениями и итоговые (вычисленные) значения M _t , м |
|--|--|----------------|--------------|---|----------------|--------------|-----------------------------------|---|
| | Координаты, м | | Радиус, м | Координаты, м | | Радиус, м | | |
| | X | Y | | X | Y | | | |
| 1 | 2 | 3 | 4 | 5 | 6 | 7 | 8 | 9 |
| н3581О | - | - | - | 97842 0.32 | 16470 24.29 | - | - | 0.1 |
| н3582О | - | - | - | 97842 5.57 | 16470 34.94 | - | - | 0.1 |
| н3160У | - | - | - | 97841 8.13 | 16470 38.62 | - | - | 0.1 |
| н3583О | - | - | - | 97841 0.78 | 16470 42.23 | - | - | 0.1 |
| н3584О | - | - | - | 97840 7.39 | 16470 35.36 | - | - | 0.1 |
| н3161У | - | - | - | 97841 4.67 | 16470 31.80 | - | - | 0.1 |
| н3585О | - | - | - | 97841 6.89 | 16470 30.68 | - | - | 0.1 |
| н3586О | - | - | - | 97841 5.02 | 16470 26.90 | - | - | 0.1 |
| н3581О | - | - | - | 97842 0.32 | 16470 24.29 | - | - | 0.1 |
| 2972О | 978421. 84 | 1647024 .14 | - | - | - | - | - | 0.1 |

| | | | | | | | | |
|-------|---------------|----------------|---|---|---|---|---|-----|
| 29730 | 978426. 59 | 1647034 .67 | - | - | - | - | - | 0.1 |
| 29740 | 978410. 80 | 1647041 .64 | - | - | - | - | - | 0.1 |
| 29750 | 978407. 83 | 1647034 .92 | - | - | - | - | - | 0.1 |
| 29760 | 978414. 73 | 1647031 .88 | - | - | - | - | - | 0.1 |
| 29770 | 978418. 29 | 1647030 .31 | - | - | - | - | - | 0.1 |
| 29780 | 978416. 59 | 1647026 .48 | - | - | - | - | - | 0.1 |

2. Иные сведения об объекте недвижимости с кадастровым номером 86:09:0401003:563:

1.










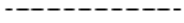

3. Пояснения к сведениям об объекте недвижимости с кадастровым номером 86:09:0401003:563:

1.

Схема границ земельных участков

Область размещения схемы

Масштаб 1: _____

| | |
|---|--|
| Условные обозначения: | |
|  | - существующая часть границы земельного участка/объекта недвижимости |
|  | - вновь образованная часть границы земельного участка/объекта недвижимости |
|  | - граница кадастрового квартала |
|  | - обозначение характерной точки границы земельного участка |
|  | - обозначение характерной точки границы объекта недвижимости |
| :123 | - кадастровый номер исходного, измененного или уточняемого земельного участка/объекта недвижимости |
| :123:ЗУ1 | - обозначение образуемого путем раздела земельного участка |
| :ЗУ1 | - обозначение земельного участка образуемого путем перераспределения, или в случае образования земельного участка из земель, находящихся в государственной или муниципальной собственности |
| :123/5 | - обозначение существующей части земельного участка |
| :123/чзу1 :123/ЗУ1/чзу1 :ЗУ1/чзу1 | - обозначение образуемой части земельного участка |
| Схема геодезических построений | |
| - | |
| Условные обозначения: | |
|  | - пункты съёмочного обоснования |
|  | - базовая станция при спутниковых наблюдениях (GPS или ГЛОНАС) |
|  | - направление от базовой станции до объектов, положение которых определялось приемниками типа GPS или ГЛОНАС |
|  | - контур земельного участка |
|  | - линии визирования на измеряемые точки |
|  | - измеряемые точки |